

# 吾妻山

## 火山活動度レベル 1 (静穏な火山活動)

### 概況

火山活動は穏やかに経過しました。

- ・火山性地震は少ない状況が続いています。
- ・火山性微動は観測されませんでした。
- ・遠望観測で噴気は観測されませんでした。

### 地震活動の状況

火山性地震は 1 回 (5 月なし) 観測されました。

火山性微動はありませんでした。

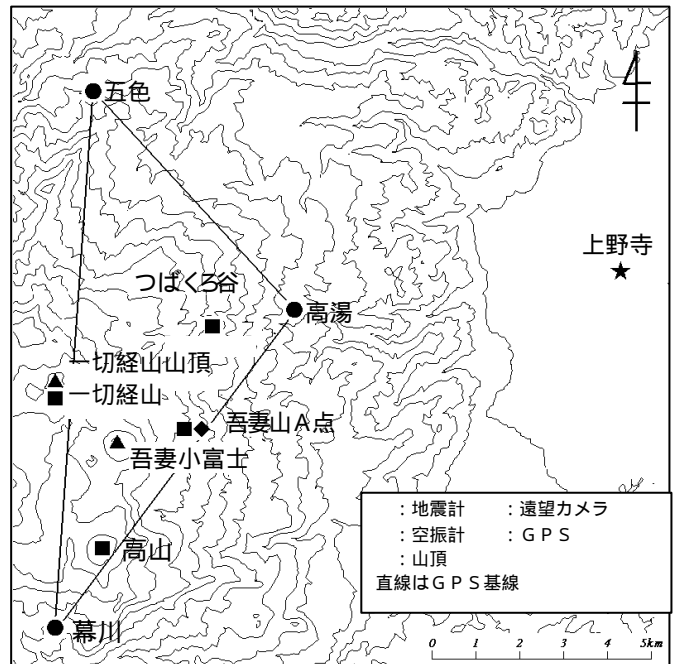
モホ面付近 (深さ 30km 前後) が震源とみられる低周波地震もありませんでした。

### 噴気活動の状況

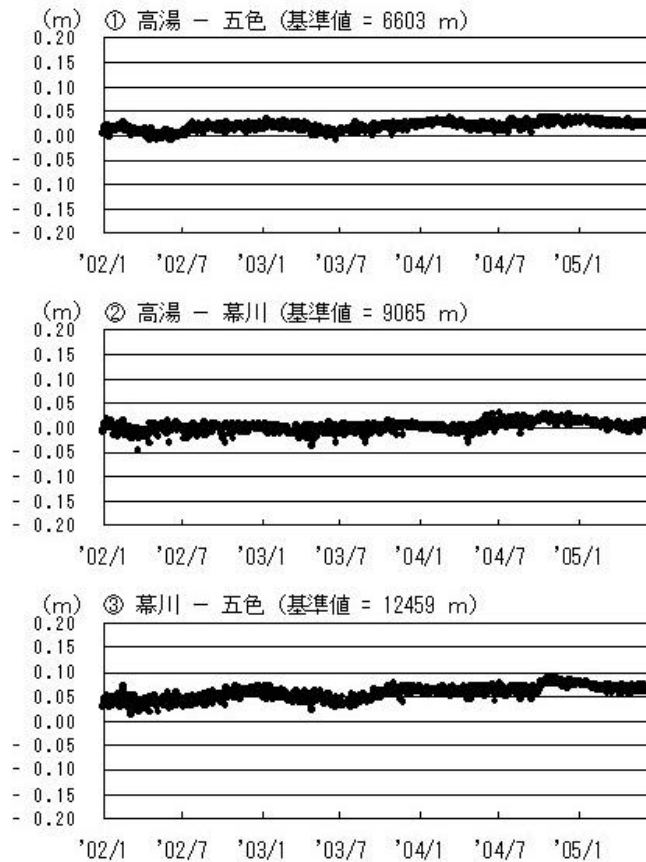
遠望観測 (監視カメラ) で、大穴火口 (一切経山南側山腹) の噴気は観測されませんでした。

### 地殻変動の状況

GPS 連続観測では、火山活動によると考えられる変化はありませんでした。



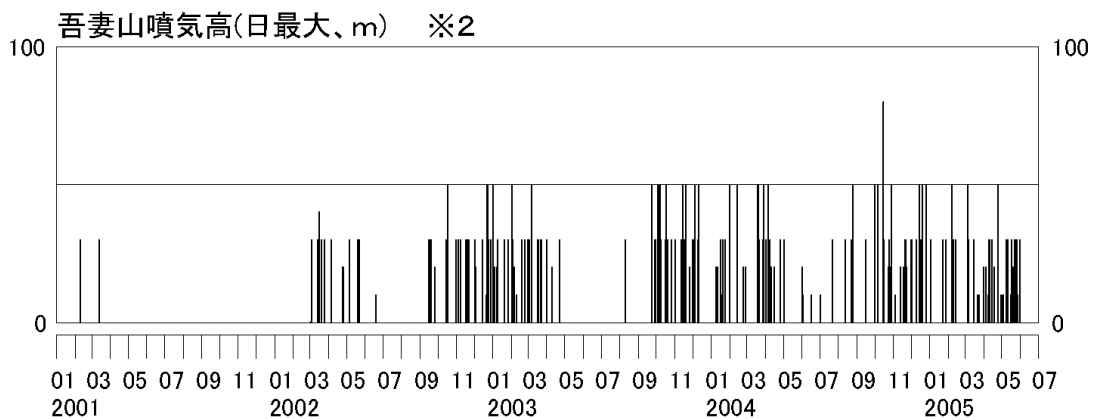
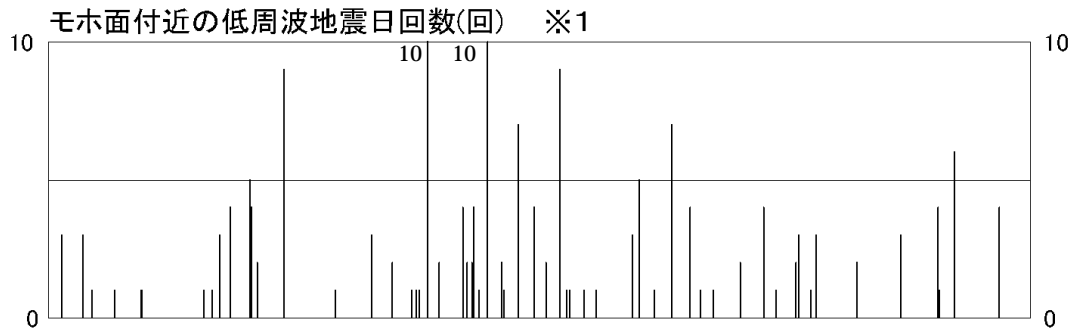
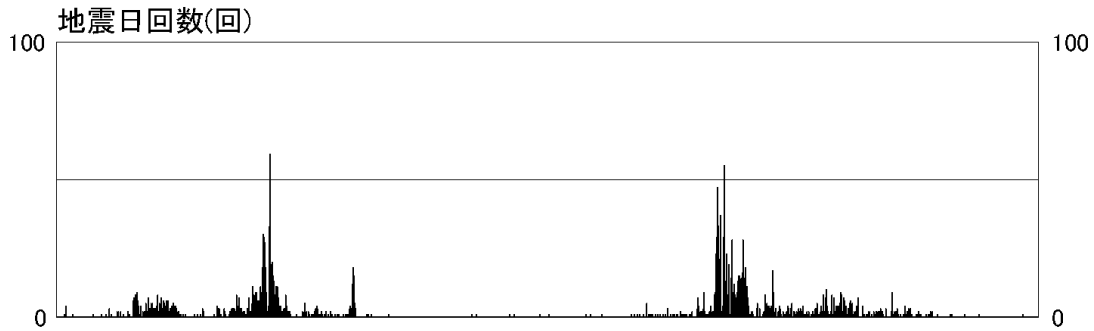
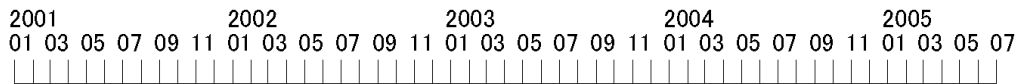
吾妻山火山観測点配置図



GPS 基線長変化図  
(2002.1 ~ 2005.6)

# 吾妻山 活動一覽

2001/01/01~2005/06/30



- 1 東北大学、独立行政法人防災科学技術研究所、及び気象庁のデータを基に作成しています。
- 2 2002年2月以前は定時及び随時観測データ。  
2002年3月以後は収録データにより全時間を精査。