

# 磐梯山

## ○概況

火山活動に大きな変化はありませんでした。  
 山体北側火口壁の噴気の状態に変化はありませんでした。

## 地震活動の状況

22日に火山性微動が1回(継続時間43秒。2004年6月19日以来。)観測されました。火山性微動の前後で火山性地震の増加などはありませんでした。

火山性地震回数は6回(3月4回)と引き続き少なく、震源が精度良く求まる地震は1回でした(3月なし)。

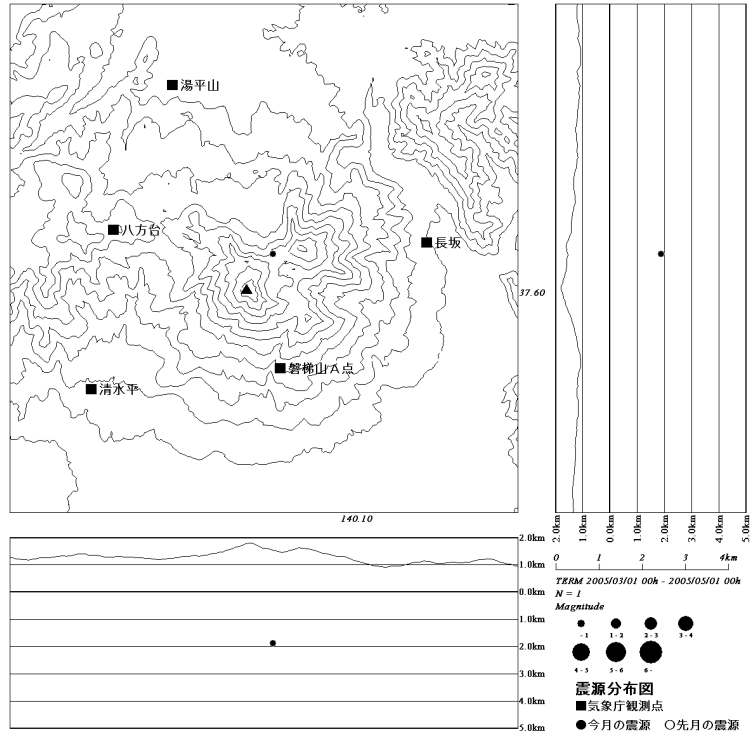
モホ面付近(深さ30km前後)が震源とみられる低周波地震はありませんでした(3月なし)。

## 噴気活動の状況

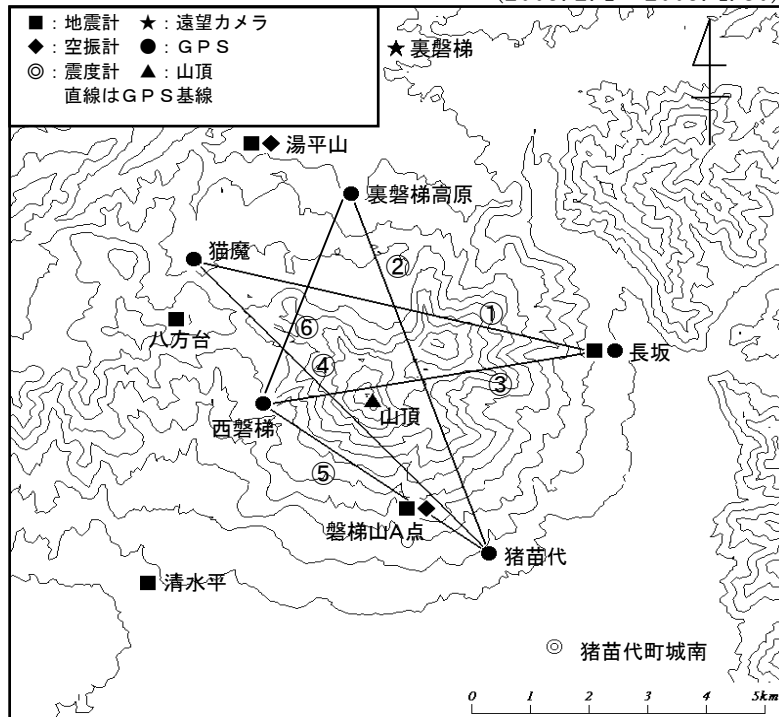
遠望観測(監視カメラ)で、山体北側火口壁の噴気を観測した日の高さは、4日と12日のそれぞれ60mで、その他の日は、噴気は観測されませんでした。

## 地殻変動活動の状況

GPS連続観測では、火山活動によると考えられる変化はありませんでした。



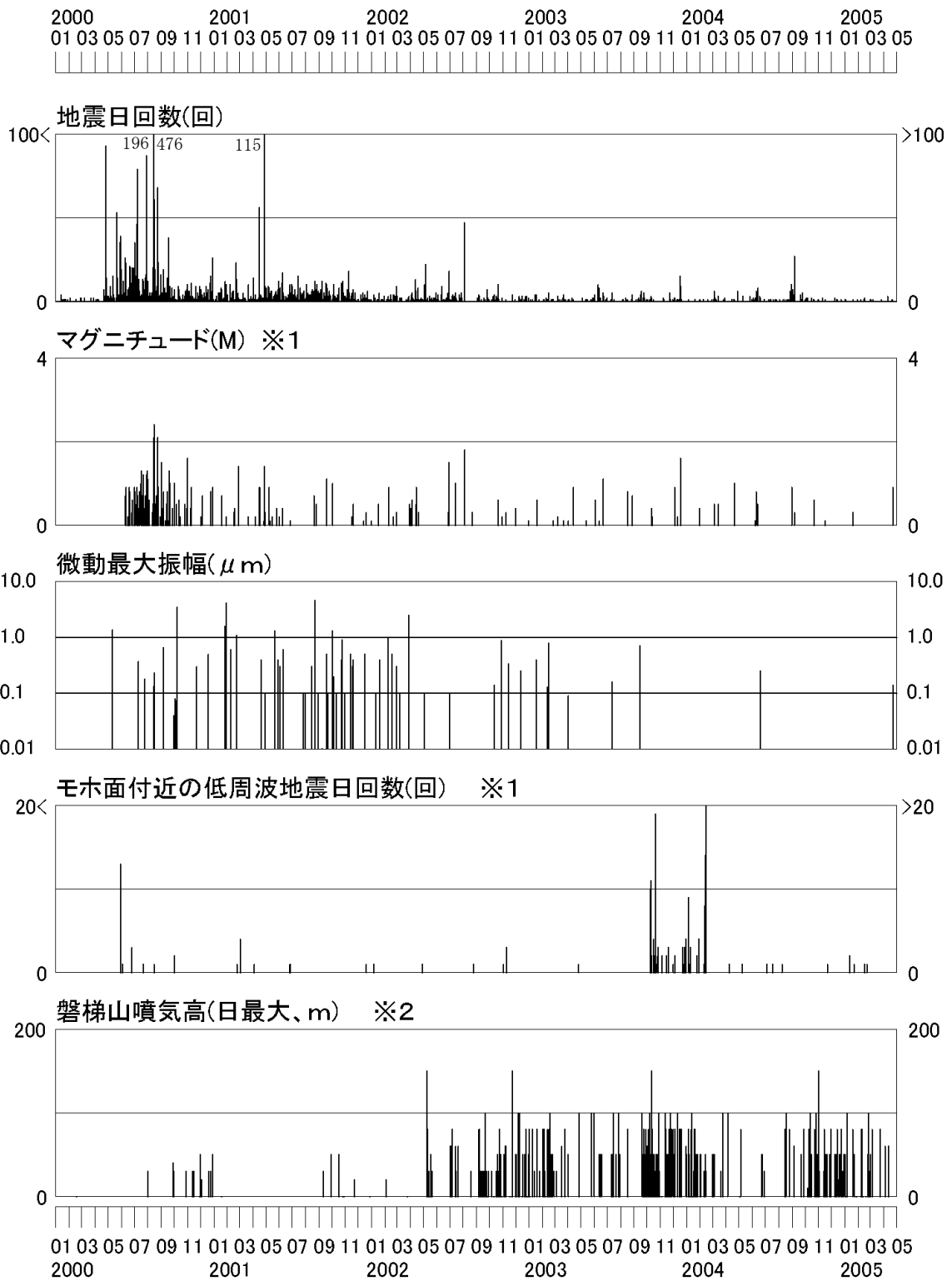
磐梯山震源分布図  
 (2005.2.1~2005.4.30)



磐梯山火山観測点配置図

# 磐梯山 活動一覧

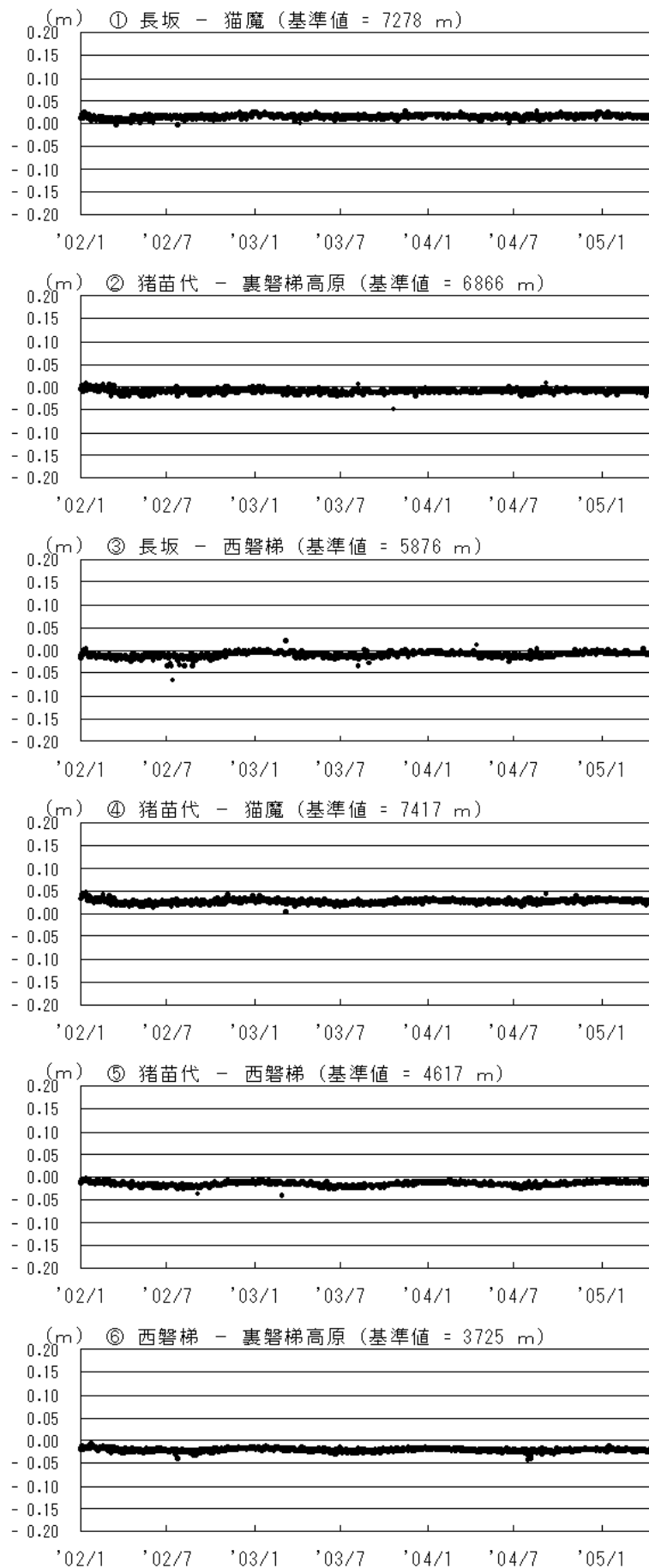
2000/01/01~2005/04/30



※1 東北大学、独立行政法人防災科学技術研究所、及び気象庁のデータを基に作成しています。

※2 2002年2月以前は定時及び随時観測データ。

2002年3月以後は収録データにより全時間を精査。



G P S 基線長変化図  
(2002.1~2005.4)