

# 吾妻山

## ○火山活動度レベル (平成17年2月)

1 (静穏な火山活動)

## ○概況

火山活動は穏やかに経過しました。

大穴火口 (一切経山南側山腹) 付近の噴気の状態に変化はみられませんでした。

## 地震活動の状況

火山性地震の月合計回数は3回でした (1月6回)。

火山性微動は観測されませんでした (1月なし)。

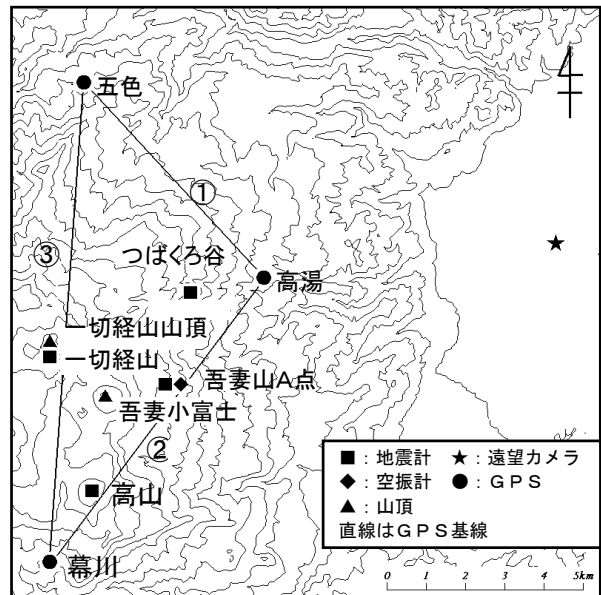
モホ面付近 (深さ 30km 前後) が震源とみられる低周波地震は6回観測されました (1月5回)。

## 噴気活動の状況

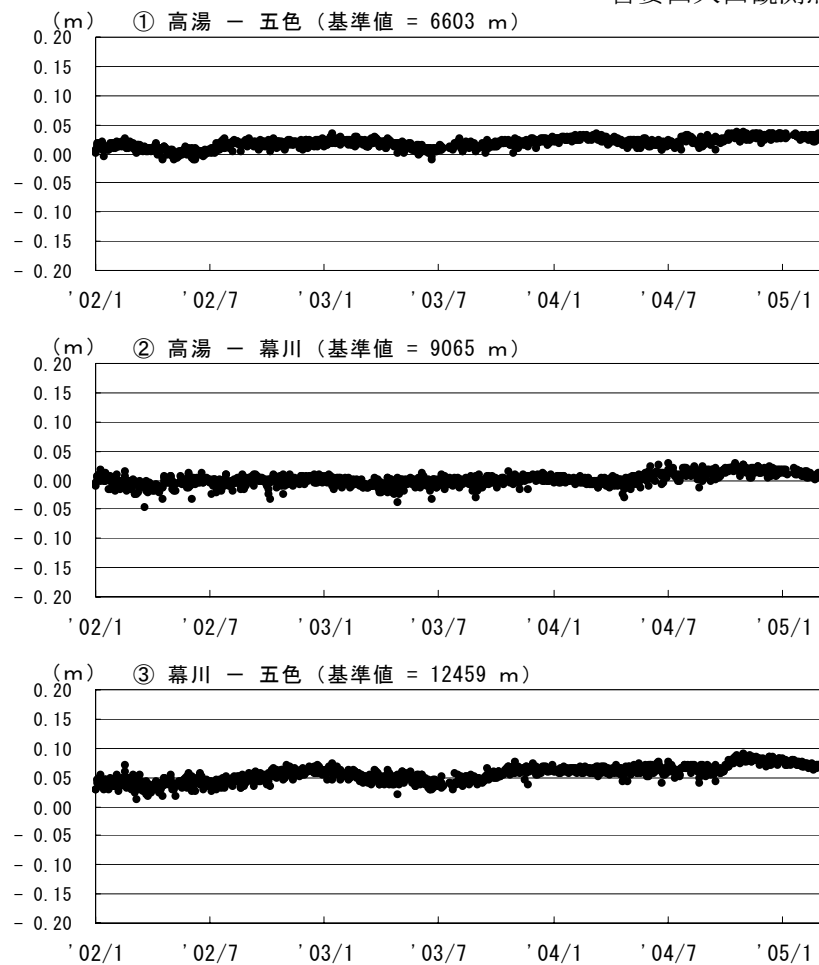
遠望観測 (監視カメラ) では、悪天のため大穴火口付近を確認できた日は少なかったが、大穴火口付近の噴気の高さは50m以下で大きな変化はみられませんでした。

## 地殻変動の状況

GPS連続観測では、火山活動によると考えられる変化はみられませんでした。



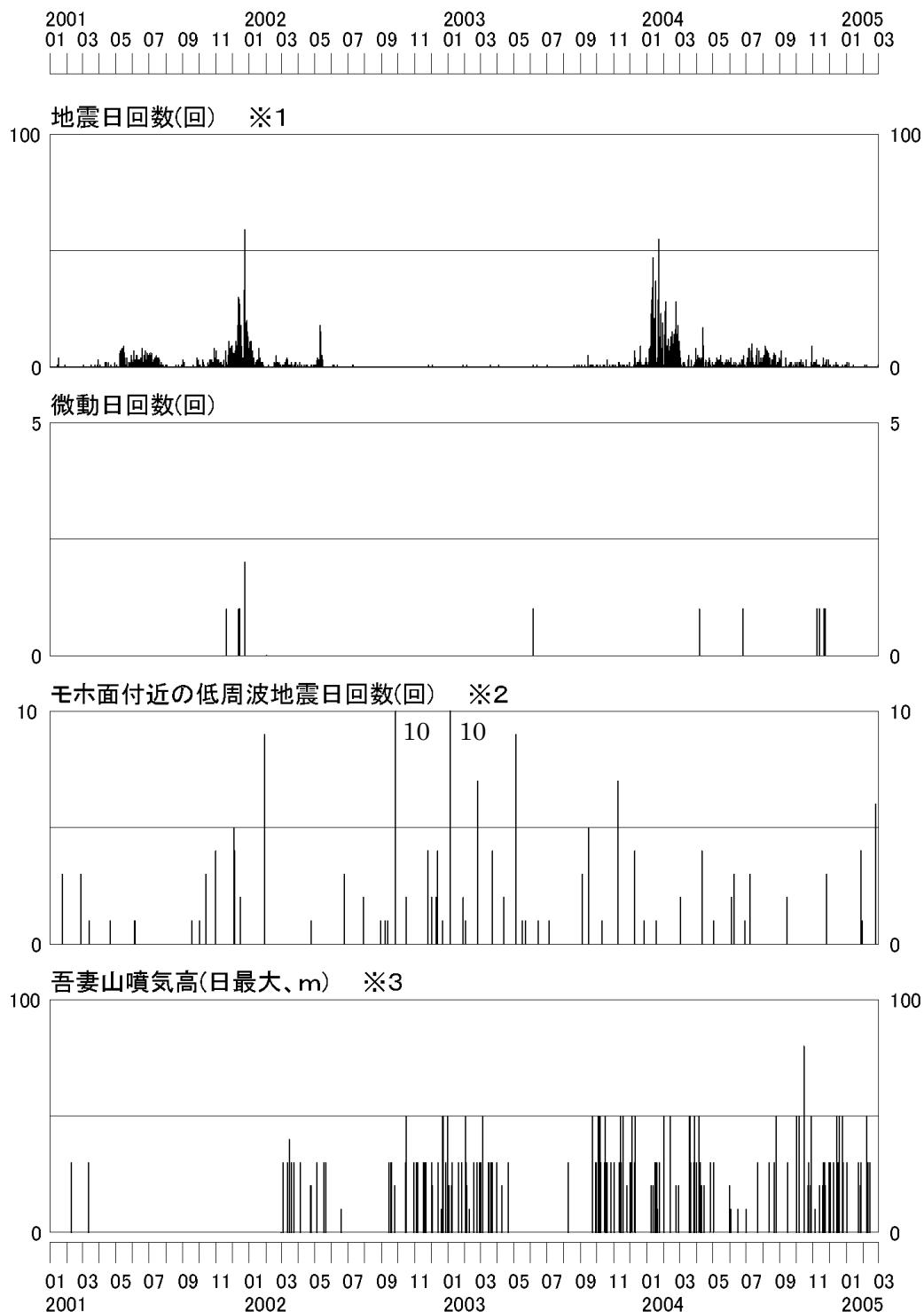
吾妻山火山観測点配置図



GPS 基線長変化図 (2002.1~2005.2)

# 吾妻山 活動一覽

2001/01/01~2005/02/28



- ※1 地震回数カウント基準を過去にさかのぼり変更しました。  
このため、2004年9月以前の資料の日回数グラフと違ってきます。
- ※2 東北大学、独立行政法人防災科学技術研究所、及び気象庁のデータを基に作成しています。
- ※3 2002年2月以前は定時及び随時観測データ。  
2002年3月以後は収録データにより全時間を精査。