

磐梯山

概況

火山活動は穏やかに経過しました。

山体北側火口壁の噴気の状態に大きな変化はみられませんでした。

地震活動の状況

火山性地震回数は、4回(10月11回)観測と、穏やかに経過しています。

火山性微動は観測されませんでした。

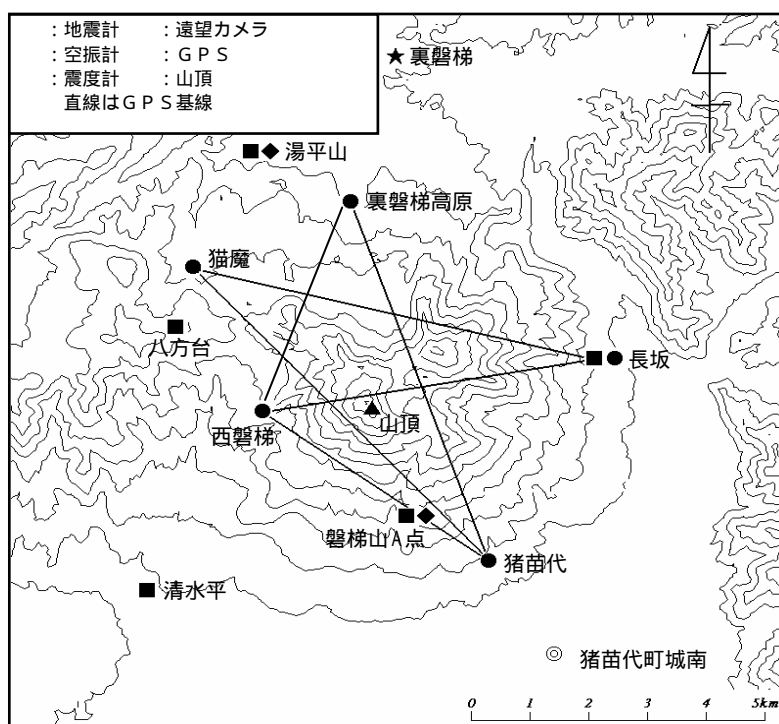
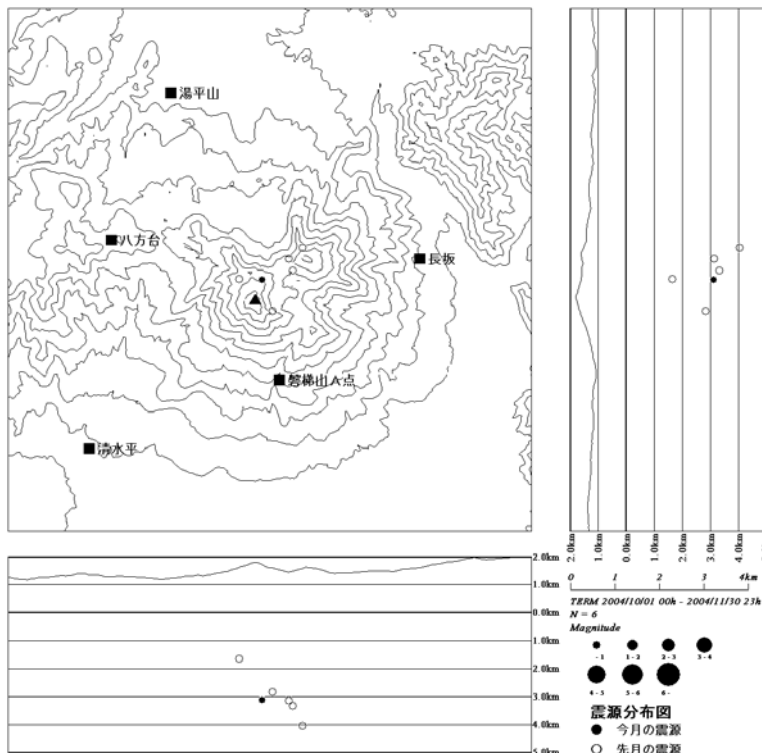
モホ面付近(深さ30km前後)が震源とみられる低周波地震は1回観測されました(10月なし)。

噴気活動の状況

遠望観測(監視カメラ)では、山体北側火口壁の噴気は、11月1日に150mを観測しましたが、その他の日は80m以下で推移し、大きな変化はみられませんでした。

地殻変動の状況

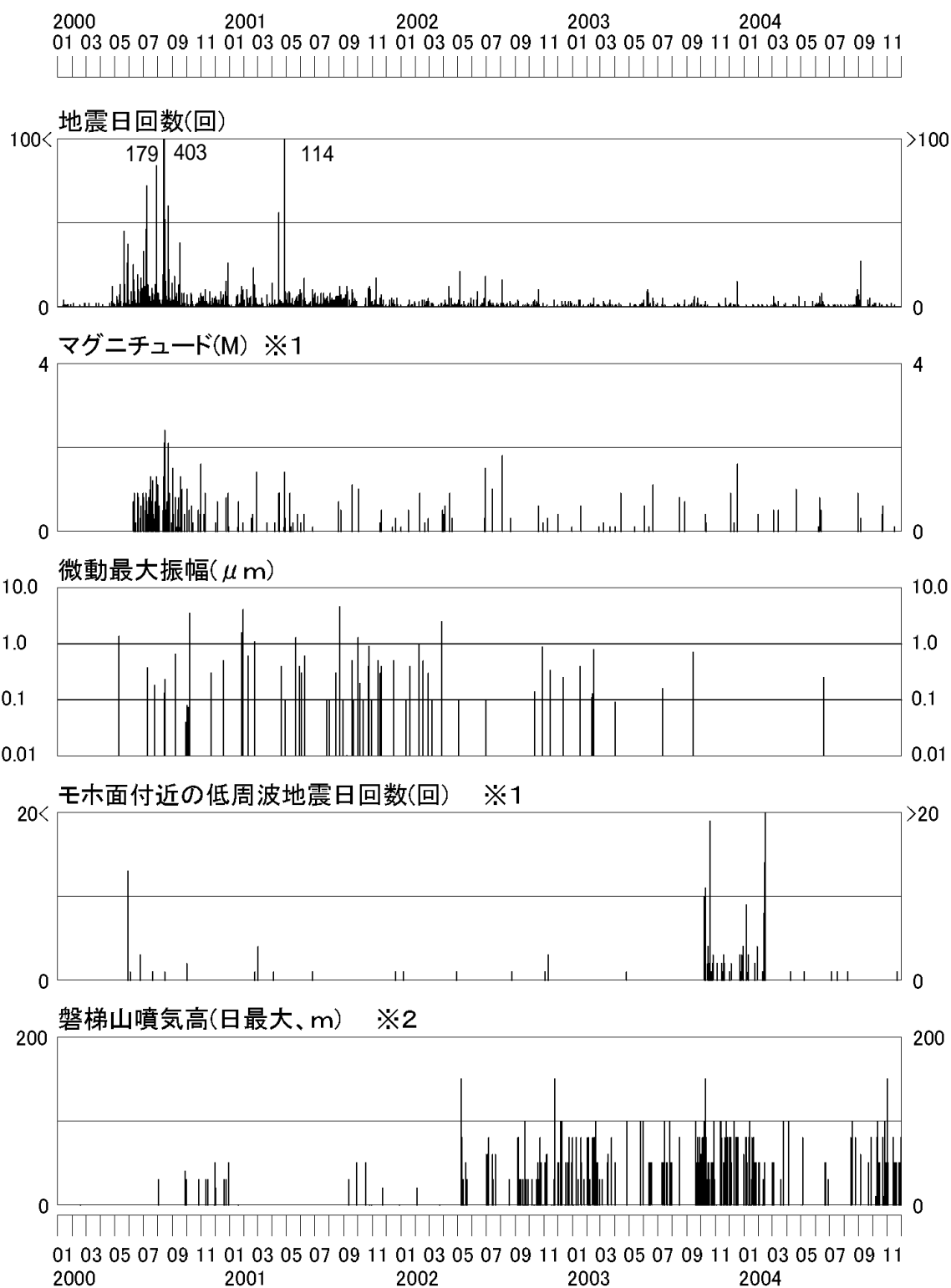
GPSによる観測では、火山活動によると考えられる変化はみられませんでした。



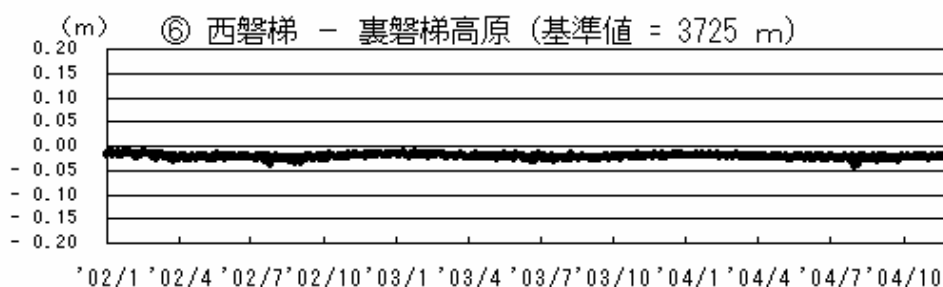
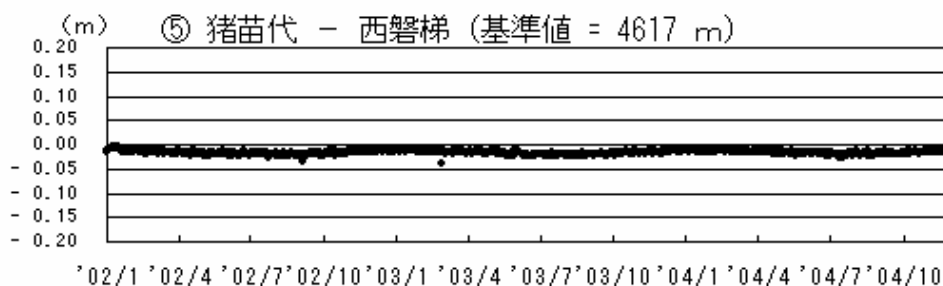
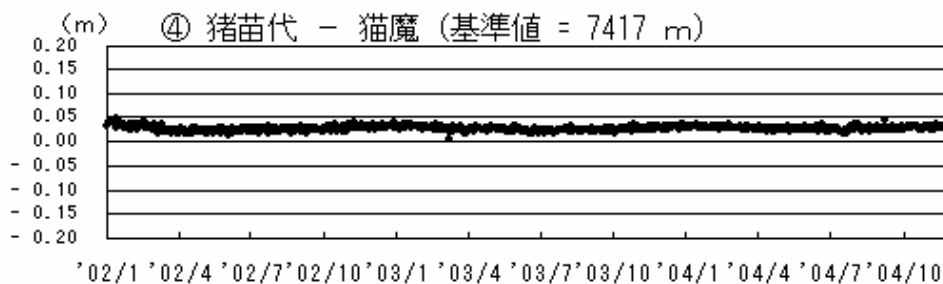
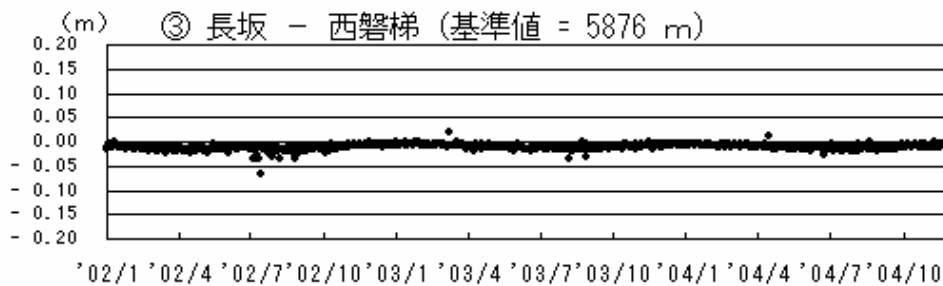
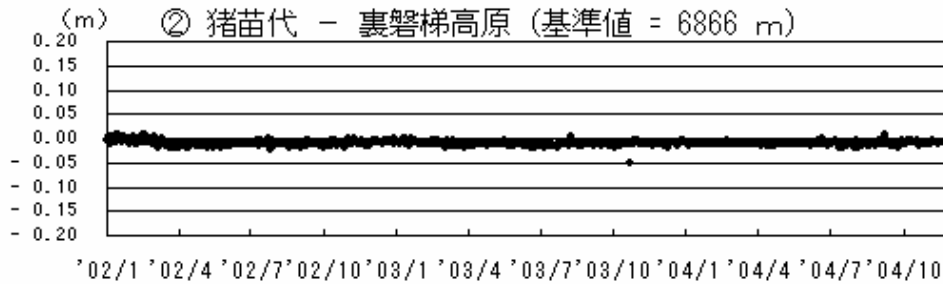
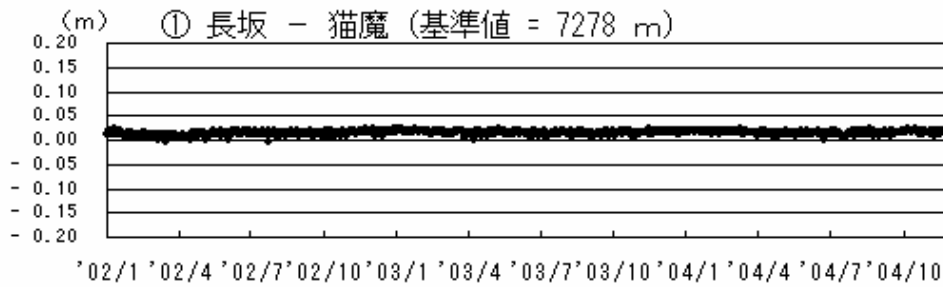
磐梯山火山観測点配置図

磐梯山 活動一覽

2000/01/01~2004/11/30



- * 1 東北大学、独立行政法人防災科学技術研究所、及び気象庁のデータを基に作成しています。
- * 2 2002年2月以前は定時及び随時観測データ。
2002年3月以後は収録データにより全時間を精査。



G P S 基線長变化図 (2002.1 ~ 2004.11)