

磐梯山

○概況

火山活動は穏やかに経過しました。
 山体北側の火口壁の噴気の状態に大きな変化はみられませんでした。

地震活動の状況

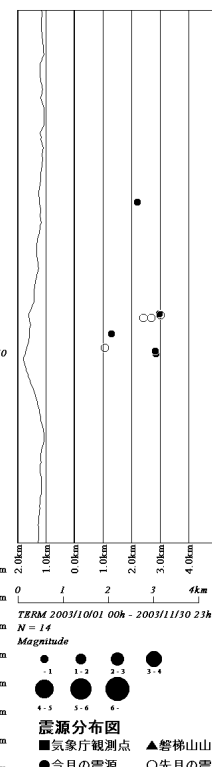
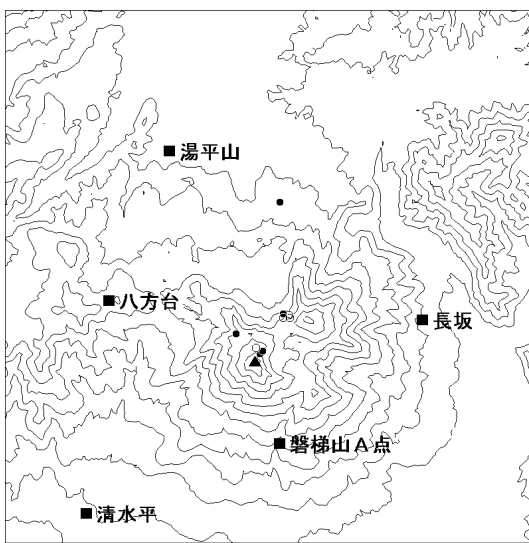
火山性地震は月合計回数は 10 回で、先月（8 回）に引き続き地震活動は低調な状態が続いています。
 火山性微動は観測されませんでした。
 モホ面付近（深さ 30km 前後）が震源とみられる低周波地震は 10 回観測されました（先月 60 回）。

噴気活動の状況

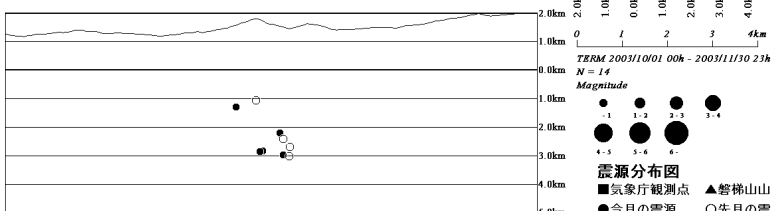
遠望観測（監視カメラ）では、山体北側の火口壁の噴気の状態に大きな変化はありませんでした。

地殻変動活動の状況

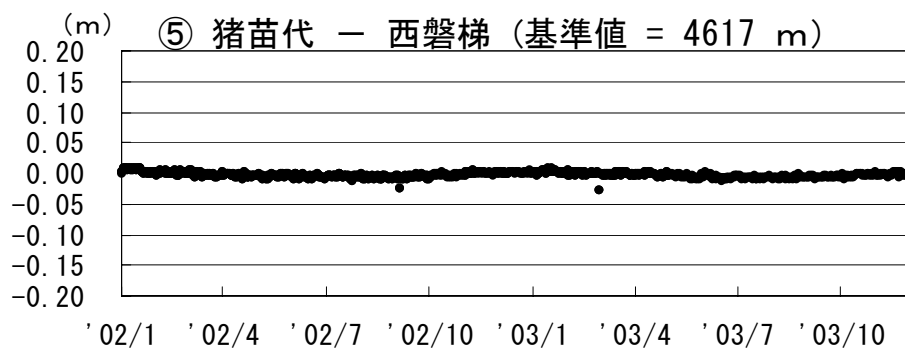
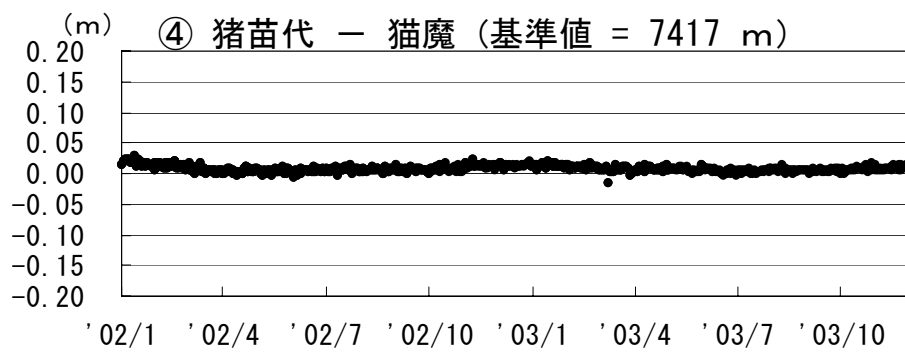
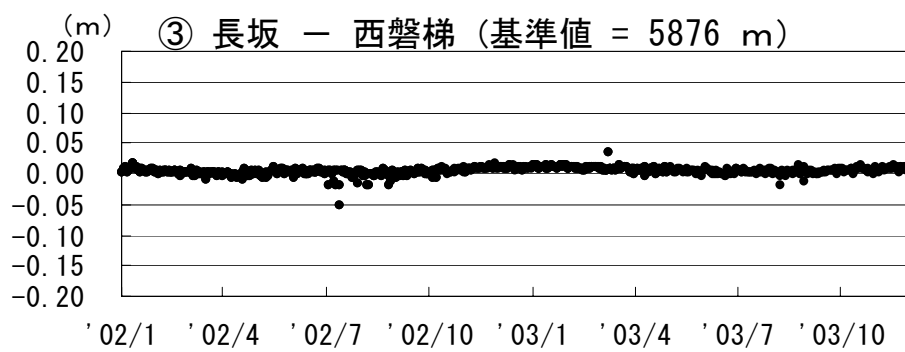
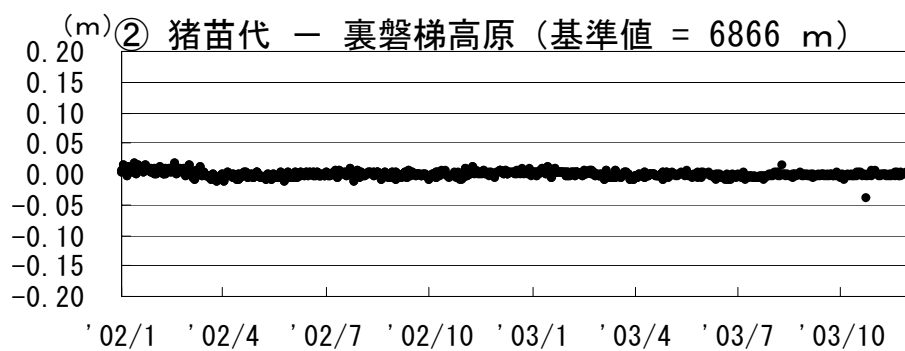
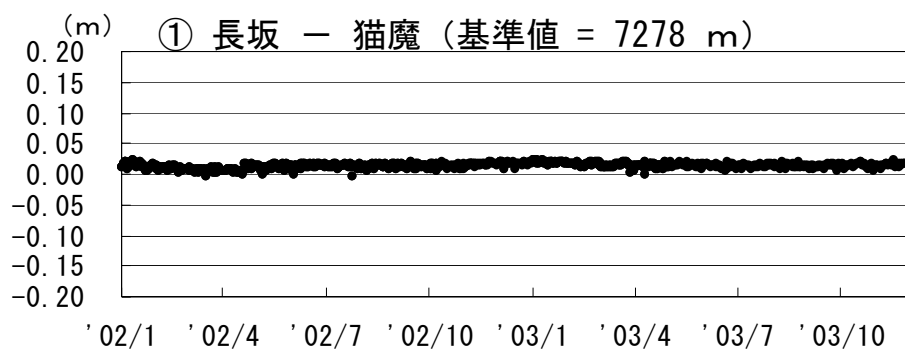
GPS による観測では、火山活動によると考えられる変化はみられませんでした。



※ 裏磐梯火山観測点は 2003 年 5 月 29 日に地震計を撤去しました。
 なお、遠望観測は引き続き同観測点から行っています。



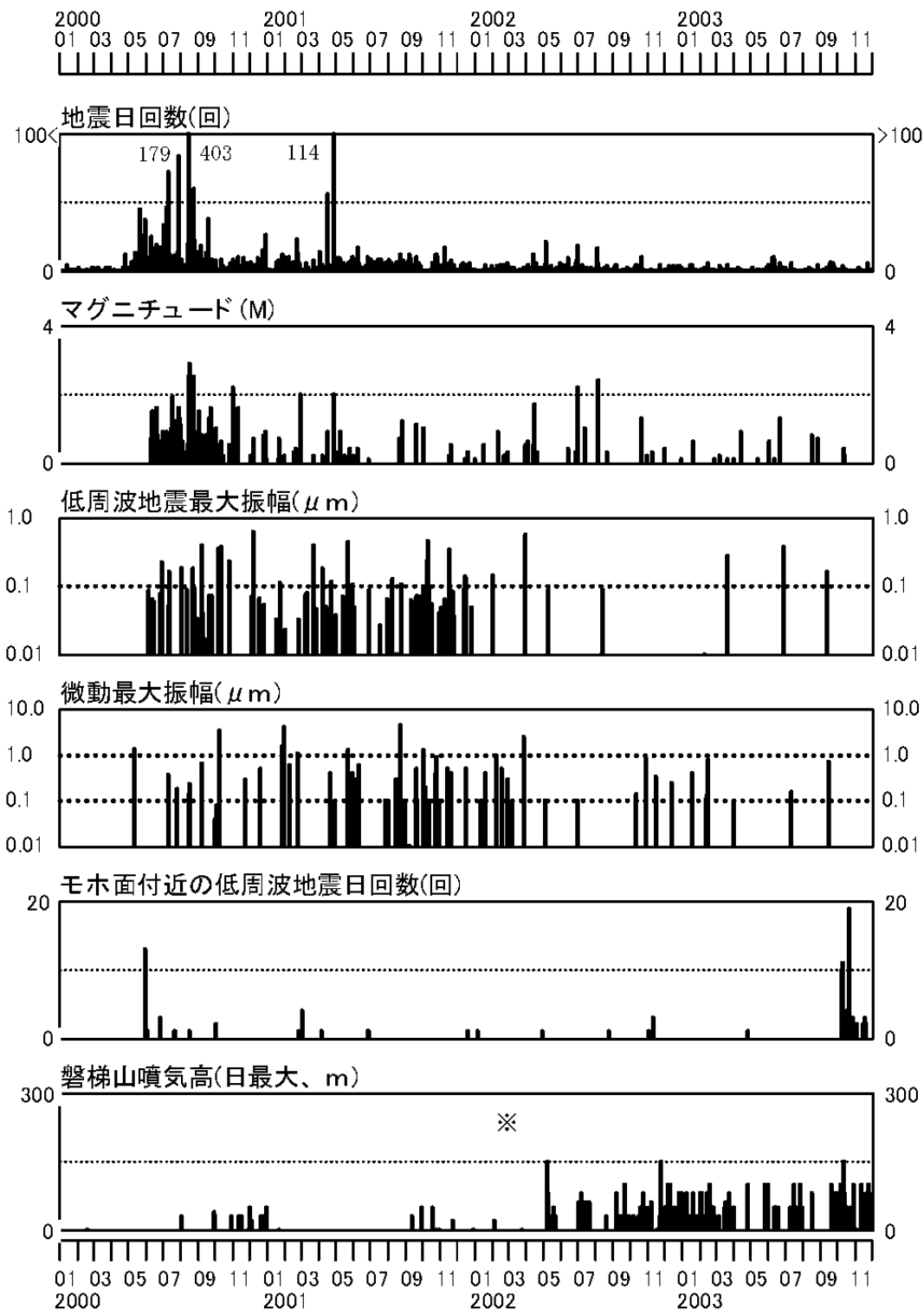
磐梯山震源分布図 (2003. 10. 1~11. 31)



GPS 基線長変化図 (2002.1~2003.11)

磐梯山 活動一覽

2000/01/01～2003/11/30



※2002 年 2 月以前は定時及び随時観測データ。2002 年 3 月以後は収録データにより全時間を精査。