

磐梯山

概況

火山活動は比較的穏やかに経過しました。
 山体北側の火口壁の噴気は、一時 80 m を観測しました。

地震活動の状況

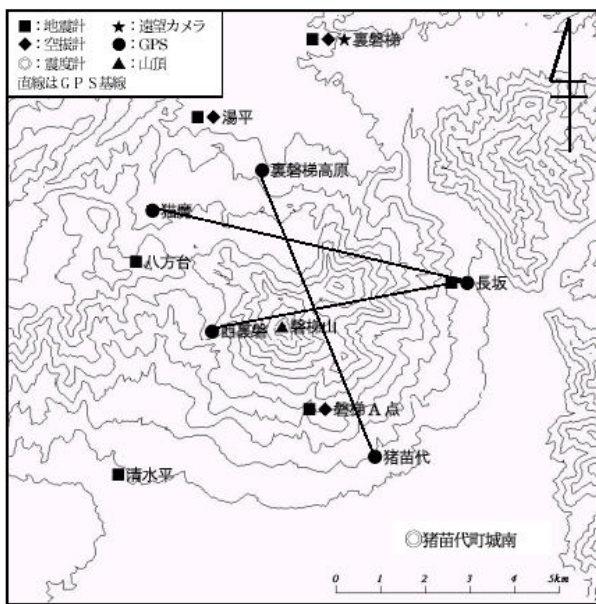
火山性地震の月合計回数は 19 回と 6 月（64 回）よりも少なくなりました。
 地震は引き続き磐梯山山頂の北西側から北東側にかけて発生しています。
 火山性微動は、1 日に 1 回観測されました（継続時間 29 秒）。
 モホ面付近（深さ 30km 前後）が震源とみられる低周波地震は観測されませんでした。

噴気活動の状況等

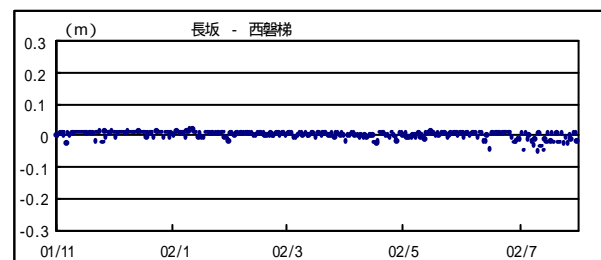
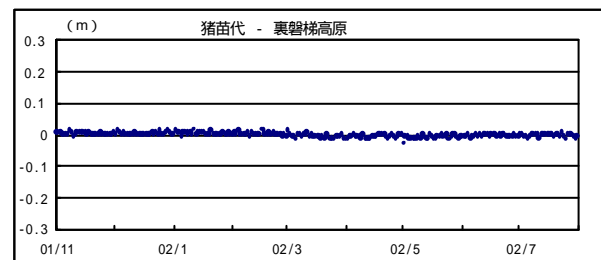
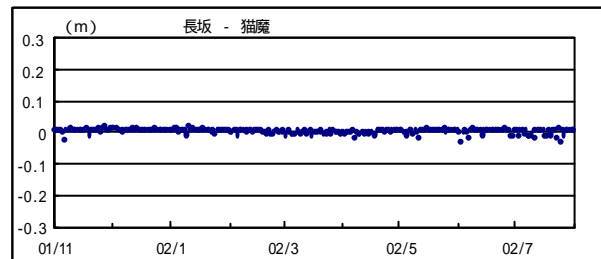
遠望観測（監視カメラ）では、山体北側の火口壁の噴気は、一時 80m に達するなど、時折 60m 以上の噴気が観測されました。

地殻変動活動の状況

GPS による観測では、特に変化は認められませんでした。



磐梯山火山観測点配置図



GPS 基線長変化図
 (2001.11 ~ 2002.07)

磐梯山 活動一覽

2000/04/01~2002/07/31

