

# 安達太良山

## 概況

火山活動は穏やかに経過しました。

沼ノ平火口付近の噴気の状態に大きな変化はありませんでした。

## 地震活動の状況

火山性地震は6回観測されました(5月13回)。

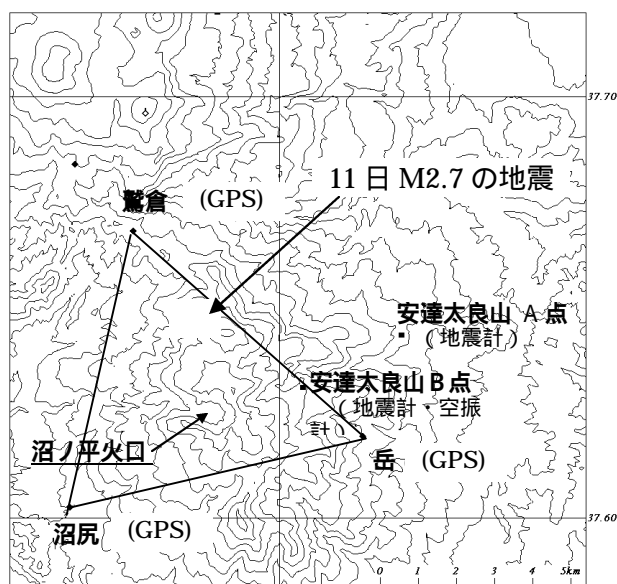
11日、箕輪山の西側でマグニチュード(M)2.7の地震が発生しましたが、地震活動等に大きな変化はありませんでした。

## 噴気活動の状況等

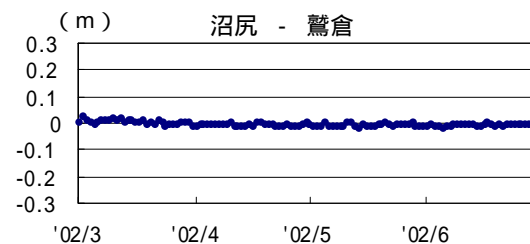
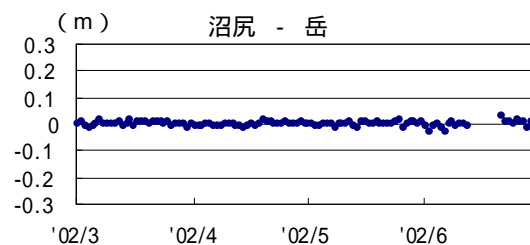
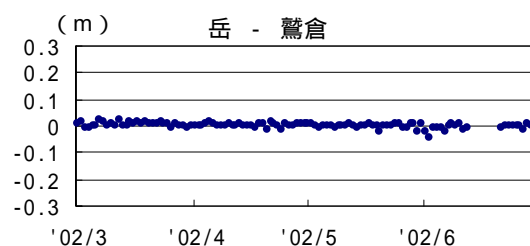
遠望観測(監視カメラ)では、沼ノ平火口付近の噴気の状態に大きな変化はありませんでした。

## 地殻変動活動の状況

GPSによる観測では、特に変化は認められませんでした。



安達太良山観測点配置図



GPS 基線長変化図  
(2002.03~2002.06)