

羅臼岳


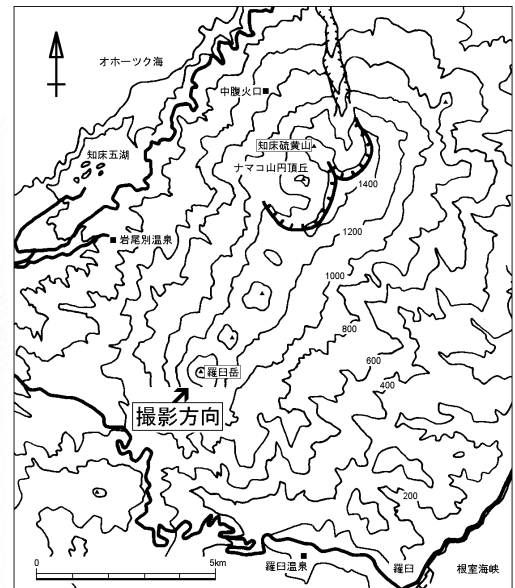

1 概況

上空からの観測では、噴気や地熱は認められませんでした。

2 上空からの観測結果

5月20日に北海道の協力により実施した上空からの観測では、噴気などは認められませんでした。また、赤外熱映像観測では日射の影響が大きく、詳細に地熱域を識別することはできませんでした。また、顕著な熱異常は認められませんでした。

6月6日に北海道開発局の協力により実施した上空からの観測でも、5月と同様の状況で日射の影響を上回る熱異常は認められませんでした。



西側上空から見た羅臼岳山頂部の赤外熱映像
(2003年6月6日12時10分、天気薄曇：北海道開発局のヘリコプターから撮影)
赤外熱映像の緑色～黄色で表現されている領域は日射の影響です。