

諏訪之瀬島の火山活動解説資料（平成 23 年 8 月）

福岡管区気象台
火山監視・情報センター
鹿児島地方気象台

御岳^{おたけ}火口では、噴火¹⁾は発生しませんでした。長期にわたり噴火を繰り返しています。今後も火口周辺に影響を及ぼす程度の噴火が発生すると予想されますので、火口から概ね 1 km の範囲では、噴火に伴う弾道を描いて飛散する大きな噴石に警戒が必要です。風下側では降灰及び遠方でも風に流されて降る小さな噴石に注意が必要です。平成 19 年 12 月 1 日に火口周辺警報（噴火警戒レベル 2、火口周辺規制）を発表しました。その後、予報警報事項に変更はありません。

○ 8 月の活動概況

・噴煙など表面現象の状況（図 1、図 3）

御岳^{おたけ}火口では、爆発的噴火²⁾を含む噴火は発生しませんでした。長期にわたり噴火を繰り返しています（7 月：なし）。

噴煙の最高高度³⁾は火口縁上 300m（7 月：400m）でした。

・地震や微動の発生状況（図 3、図 4）

火山性地震の月回数は、A 型地震⁴⁾が 24 回（7 月：47 回）、B 型地震⁵⁾は 62 回（7 月：107 回）で、前期間よりやや減少しました。

火山性微動の継続時間の月合計は 15 時間 23 分（7 月：6 時間 1 分）でした。

- 1) 諏訪之瀬島では噴火活動が活発なため、噴火のうち、爆発的な噴火もしくは噴煙量が中量以上（概ね噴煙の高さが 1,000m 以上）の噴火の回数を計数しています。資料の噴火回数はこの回数を示します。また、基準に達しない噴火は、ごく小規模な噴火としています。
- 2) 諏訪之瀬島では、爆発地震を伴い、島内の空振計で一定基準以上の空振を観測した場合に爆発的噴火としています。
- 3) 2003 年 3 月 28 日以降、噴煙の最高高度は遠望監視カメラによる観測値と十島村役場諏訪之瀬島出張所の報告のうち高い値を用いています。
- 4) P 相や S 相が明瞭で高周波成分が卓越する地震です。
- 5) P 相や S 相が不明瞭で低周波成分が卓越する地震です。

この火山活動解説資料は福岡管区気象台ホームページ (<http://www.jma-net.go.jp/fukuoka/>) や気象庁ホームページ (<http://www.seisvol.kishou.go.jp/tokyo/volcano.html>) でも閲覧することができます。次回の火山活動解説資料（平成 23 年 9 月分）は平成 23 年 10 月 6 日に発表する予定です。資料中の地図の作成に当たっては、国土地理院長の承認を得て、同院発行の『数値地図 50m メッシュ（標高）』を使用しています（承認番号：平 20 業使、第 385 号）。



図1 諏訪之瀬島 噴煙の状況（8月24日、寄木遠望カメラによる）

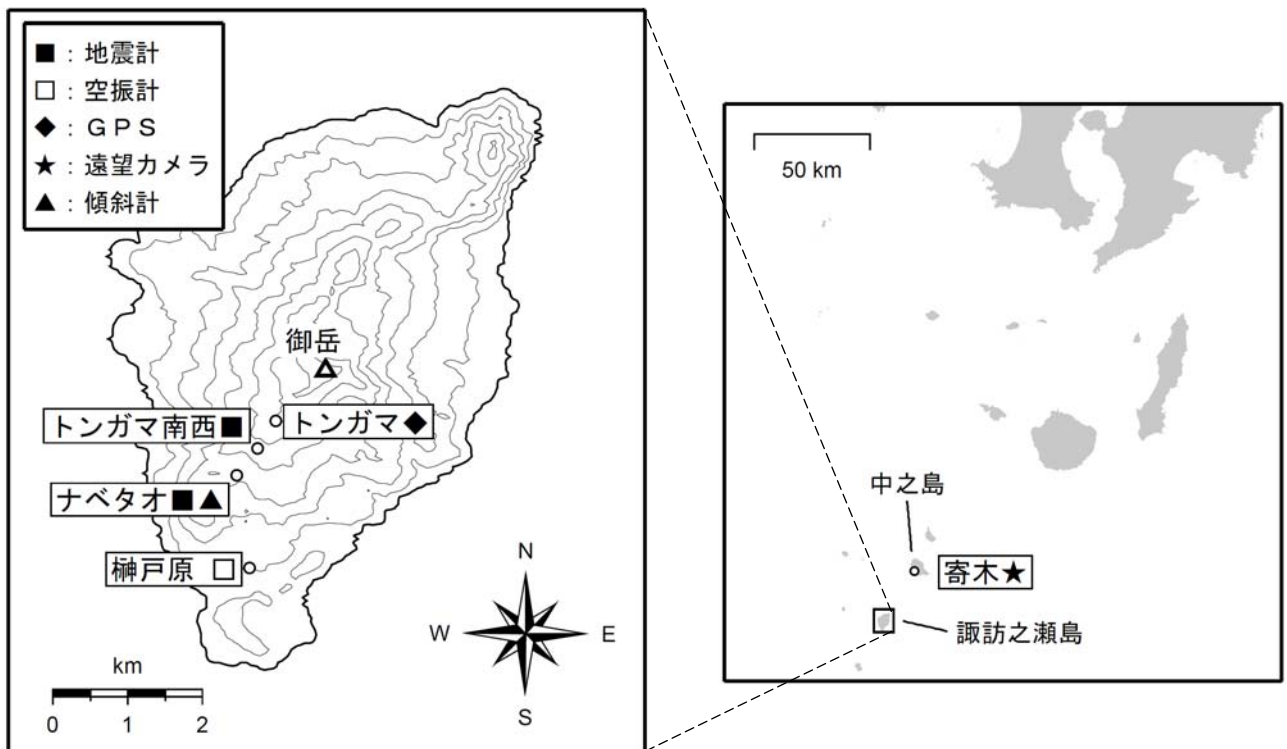


図2 諏訪之瀬島 観測点配置図

小さな白丸は気象庁の観測点位置を示しています。

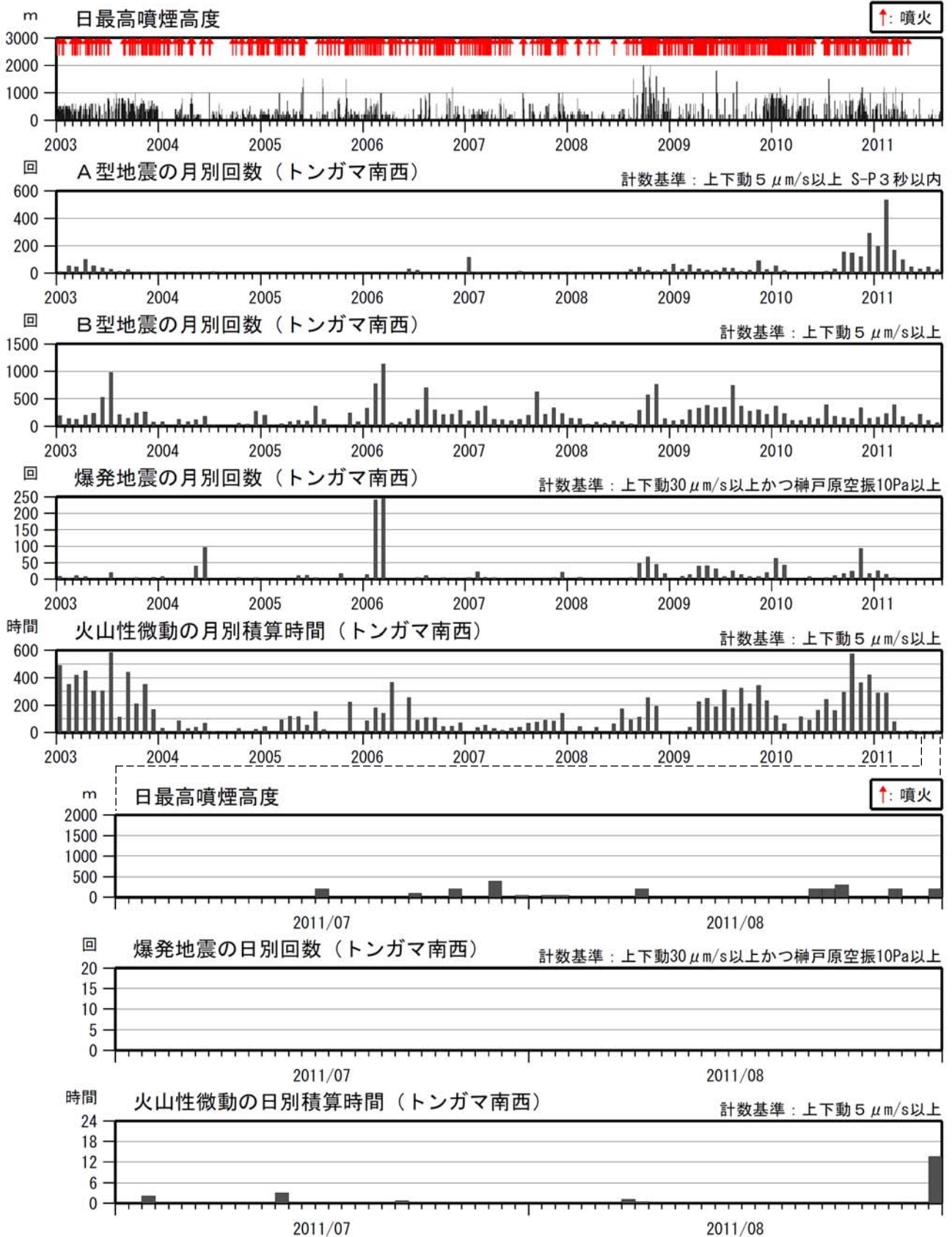


図3 諏訪之瀬島 火山活動経過図（2003年1月～2011年8月）
 長期にわたり噴火を繰り返しています。

< 8月の状況 >

- ・噴火は発生しませんでした（7月：なし）。
- ・噴煙の最高高度は火口縁上 300m（7月：400m）でした。
- ・火山性地震の月回数は、A型地震が 24 回（7月：47 回）、B型地震は 62 回（7月：107 回）で、前期間と比べやや減少しました。

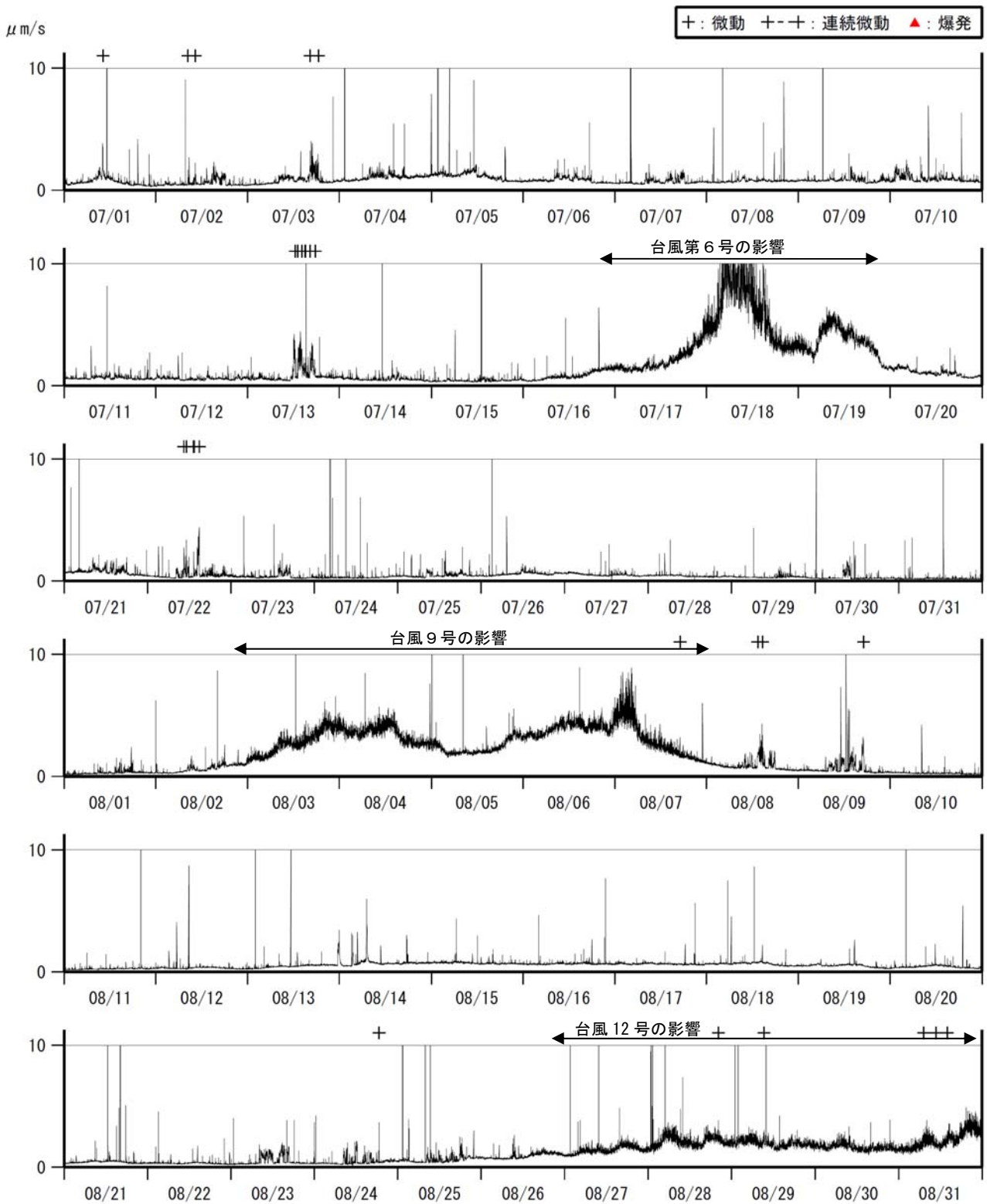


図 4 諏訪之瀬島 1 分間平均振幅の時間変化（トンガマ南西上下成分）

（2011 年 7 月～2011 年 8 月）

< 8 月の状況 >

火山性微動の継続時間の月合計は 15 時間 23 分（7 月：6 時間 1 分）でした。