

九重山の火山活動解説資料（平成 22 年 1 月）

福岡管区気象台
火山監視・情報センター

火山活動に特段の変化はなく、静穏に経過しており、火口周辺に影響を及ぼす噴火の兆候は認められません。

平成 19 年 12 月 1 日に噴火予報（噴火警戒レベル 1、平常）を発表しました。その後、予報警報事項に変更はありません。

○ 1 月の活動概況

・噴煙など表面現象の状況（図 2）

噴煙活動は低調で、噴煙の高さは概ね 100m（最高高度は 200m）で経過しました。

・地震や微動の発生状況（図 2）

火山性地震の月回数は 3 回（2009 年 12 月：4 回）と少ない状態で経過しました。今期間、震源が求まる火山性地震は観測されませんでした。

火山性微動は観測されませんでした（2009 年 12 月：なし）。

・地殻変動の状況（図 1、図 3）

GPS 連続観測では、火山活動によると考えられる変化は認められませんでした。

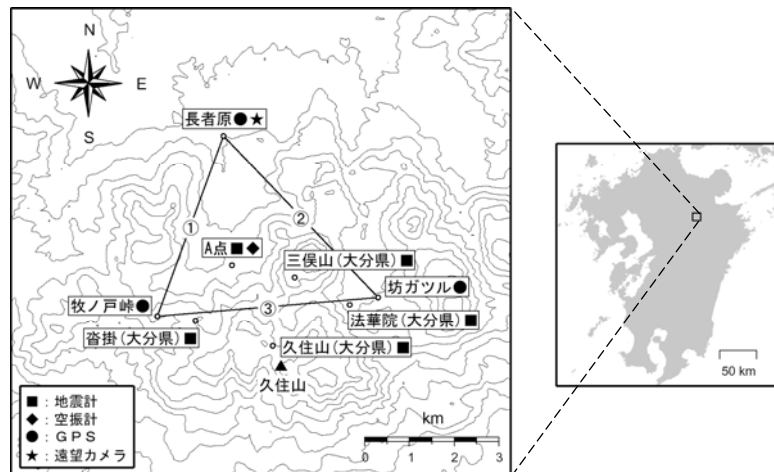


図 1 九重山 観測点配置図

この火山活動解説資料は福岡管区気象台ホームページ（<http://www.jma-net.go.jp/fukuoka/>）や気象庁ホームページ（<http://www.seisvol.kishou.go.jp/tokyo/volcano.html>）でも閲覧することができます。次回の火山活動解説資料（平成 22 年 2 月分）は平成 22 年 3 月 9 日に発表する予定です。

※この資料は気象庁のほか、独立行政法人防災科学技術研究所、大分県のデータも利用して作成しています。

資料中の地図の作成に当たっては、国土地理院長の承認を得て、同院発行の『数値地図 50mメッシュ（標高）』を使用しています（承認番号：平 20 業使、第 385 号）。

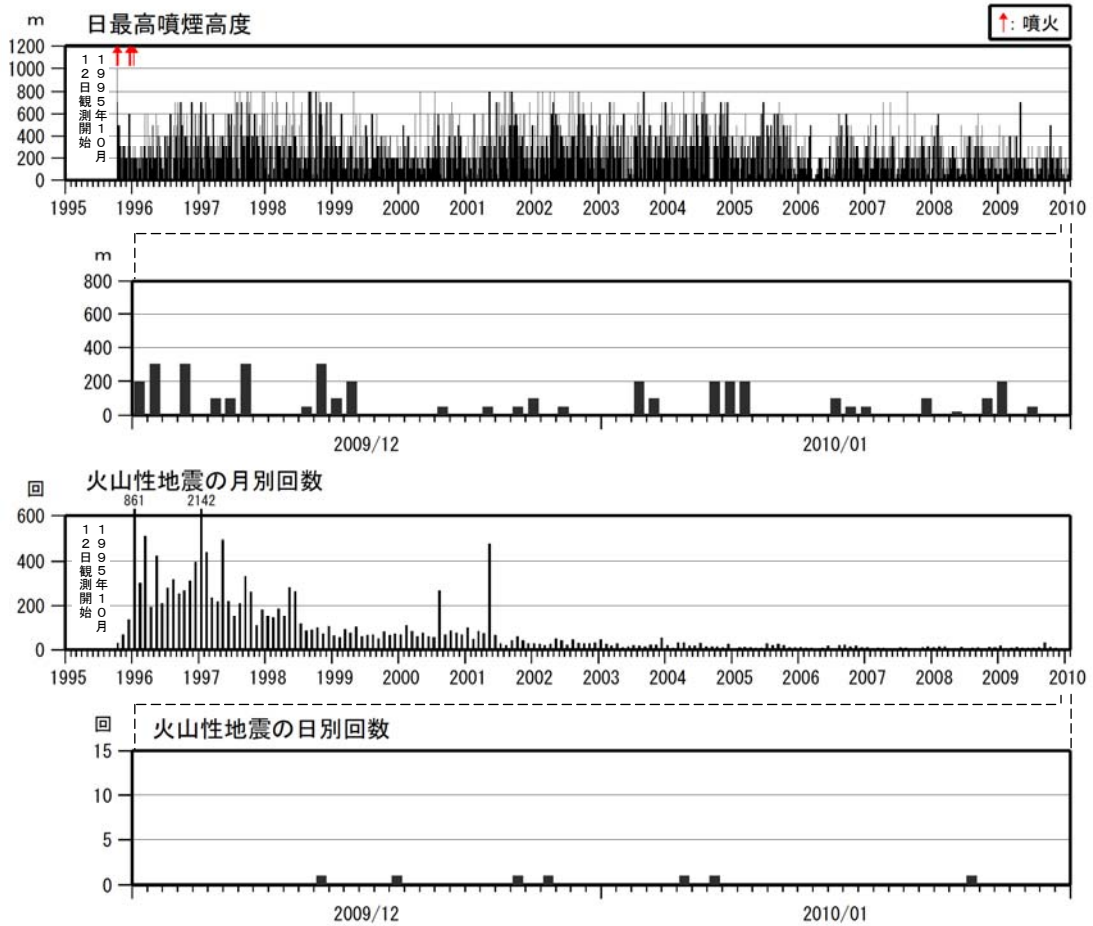


図2 九重山 火山活動経過図（1995年10月～2010年1月）

< 1月の状況 >

- ・ 噴煙の高さは概ね 100m（最高高度は 200m）で経過しました。
- ・ 火山性地震の月回数は 3 回（2009 年 12 月： 4 回）と少ない状態で経過しました。

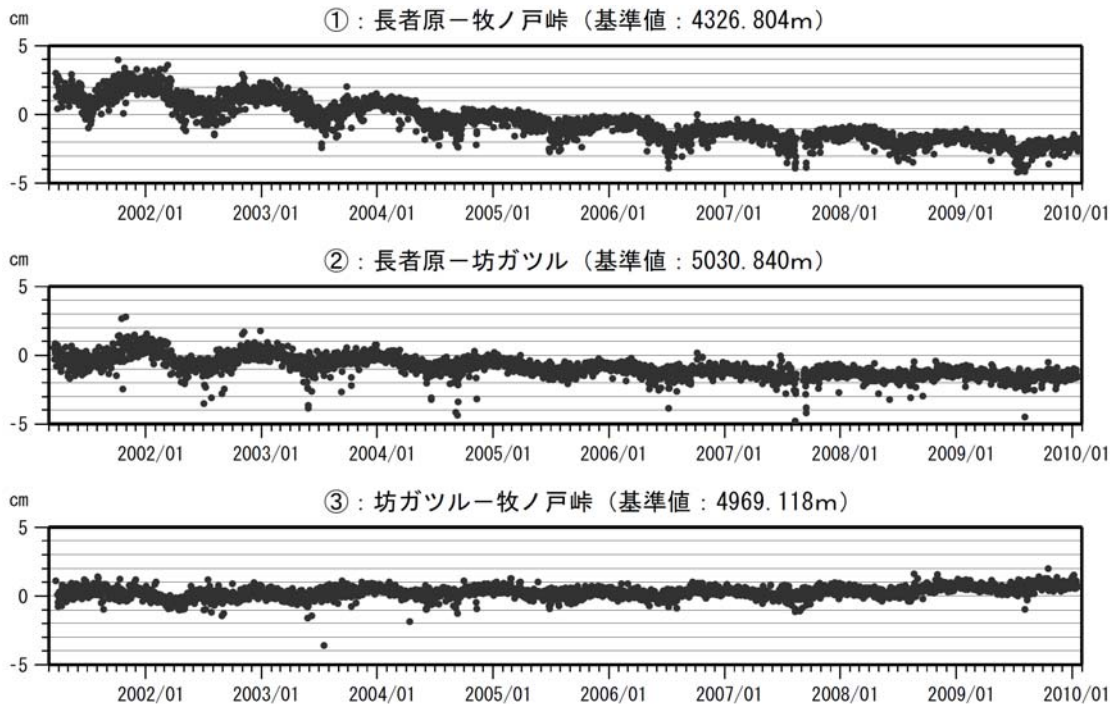


図3 九重山 GPS 連続観測による基線長変化（2001年3月～2010年1月）

①、②の基線に長期的な縮みの傾向がみられていましたが、2008年以降鈍化しています。

< 1月の状況 >

火山活動によると考えられる変化は認められませんでした。