

## 九重山

### 1 火山活動度レベル

火山活動度レベルは 1 (静穏な火山活動)でした。

### 2 概況

火山活動に大きな変化は認められず、引き続き静かな状態でした。

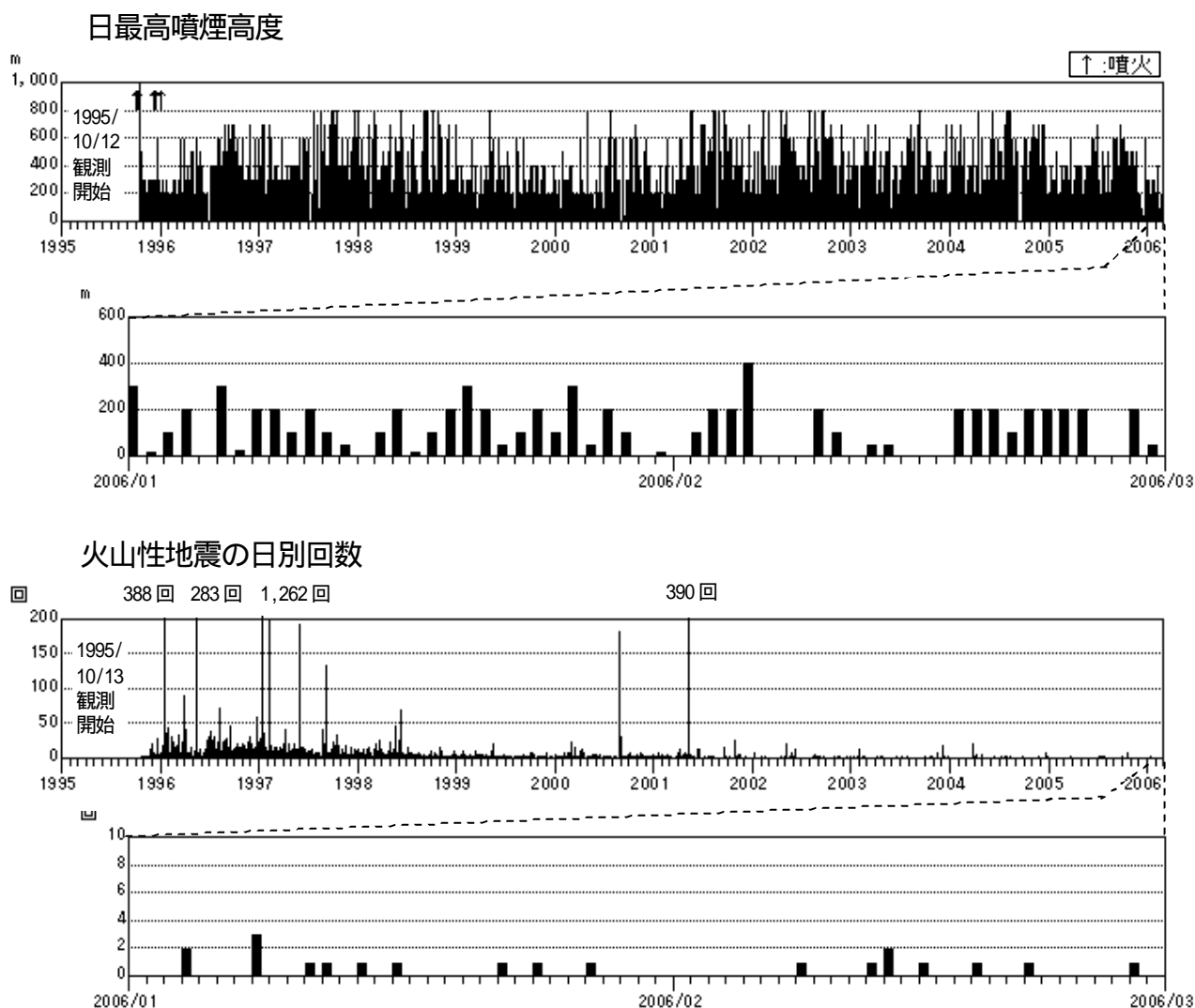


図 1 火山活動経過図(1995年10月12日～2006年2月28日)

2006年2月の噴煙は白色・ごく少量、噴煙高度の最高は400m(1月:300m)で、変化は認められませんでした。

2006年2月の地震回数は8回(1月:12回)で変化なく、少ない状態で経過しました。火山性微動は観測されませんでした。

資料作成に当たっては、気象庁のデータその他、大分県、防災科学技術研究所のデータを使用しています。また、地図の作成に当たっては、国土地理院の承認を得て、同院発行の「数値地図50mメッシュ(標高)」を使用しています(承認番号:平17総使、第503号)

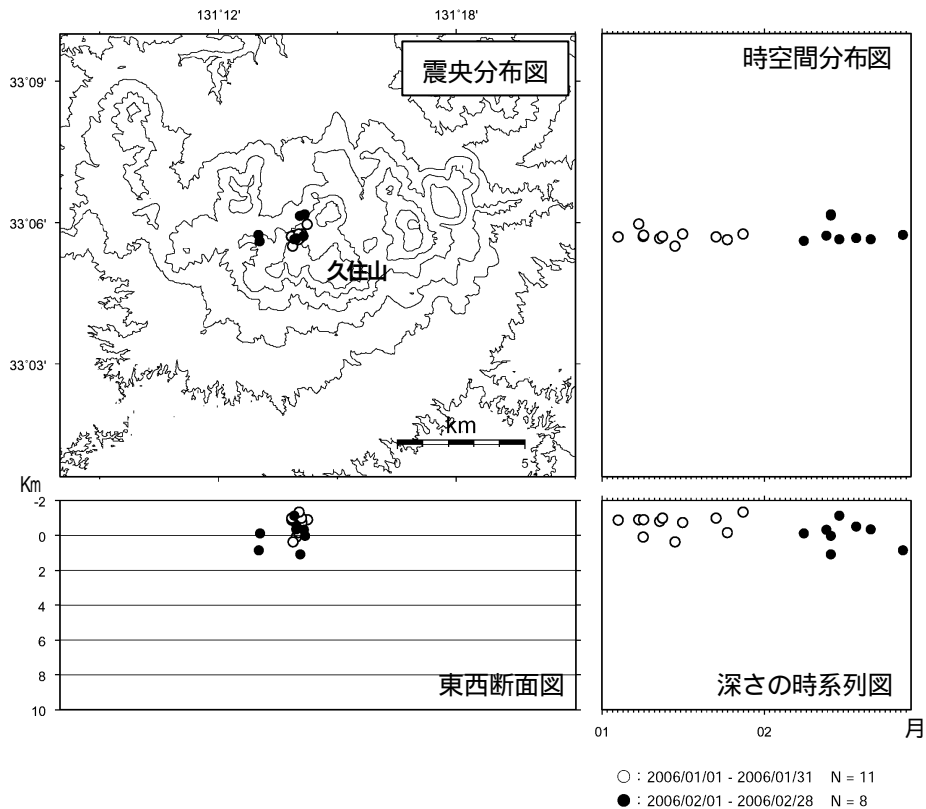


図2 火山性地震の震源分布(2006年1月1日～2月28日)  
震源が求まった地震は8個で、山体付近のごく浅い所に分布しており、これまでと変化はありませんでした。  
・ 本資料は、気象庁および大分県のデータを用いて作成しています。

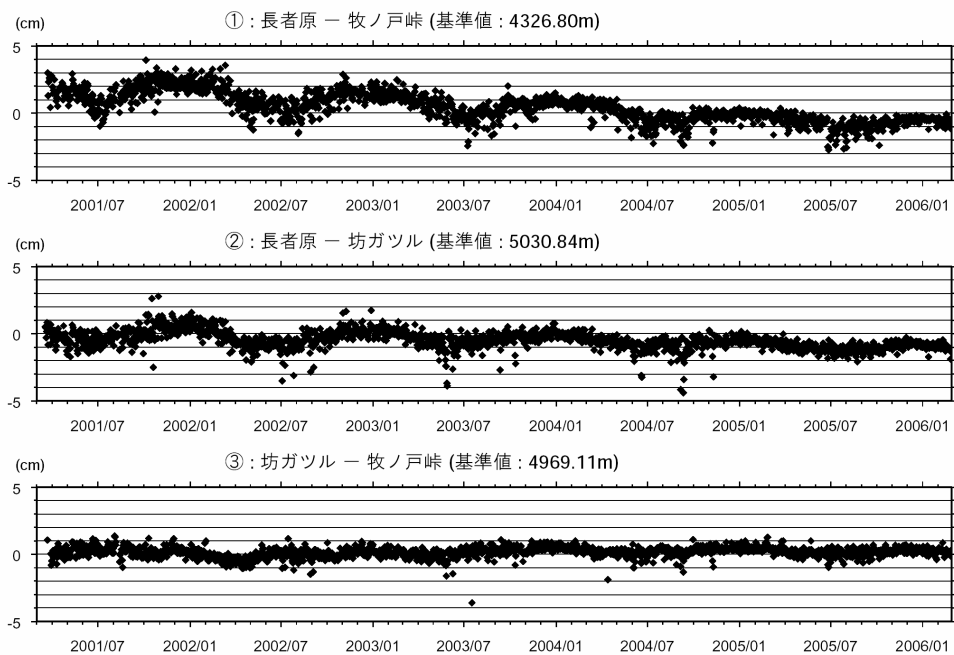


図3 GPSによる基線長変化(2001年3月1日～2006年2月28日)  
火山活動に起因する変化はありませんでした。

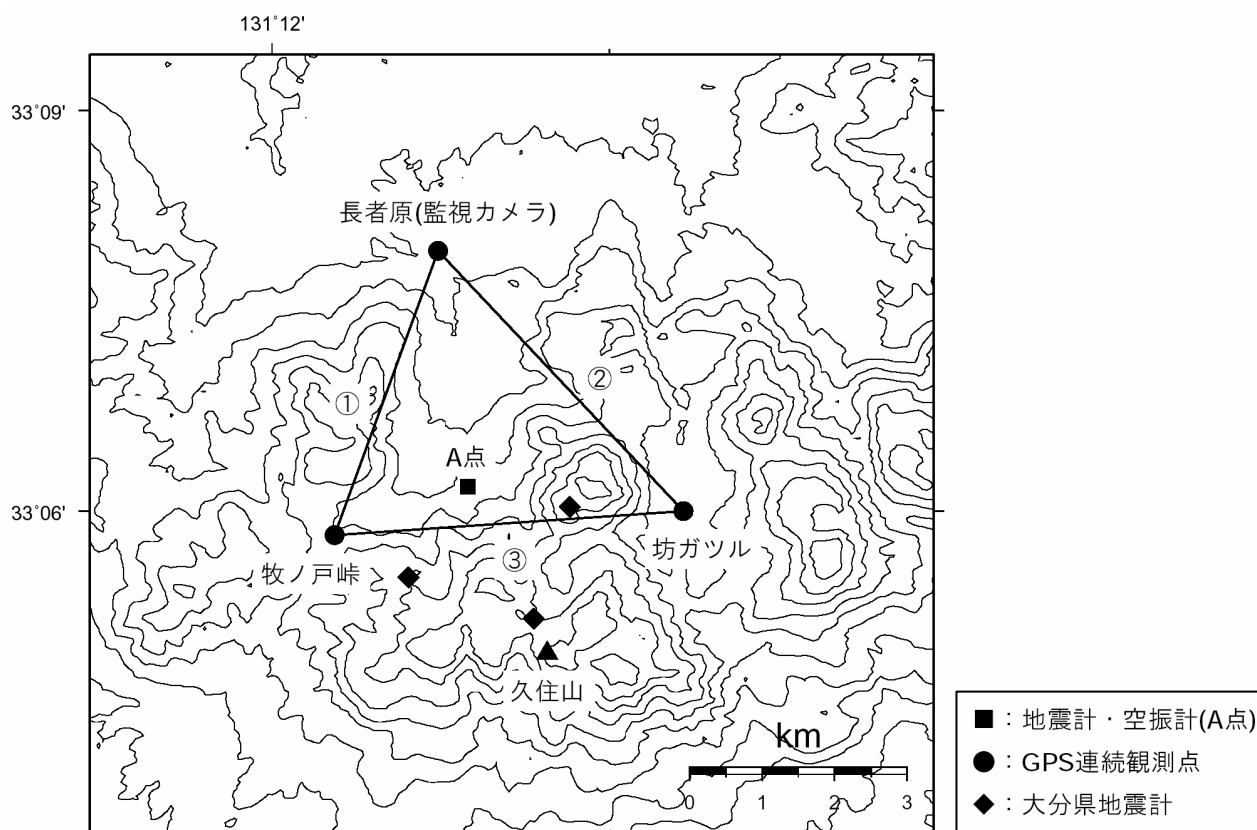


図4 観測点位置図