

九重山

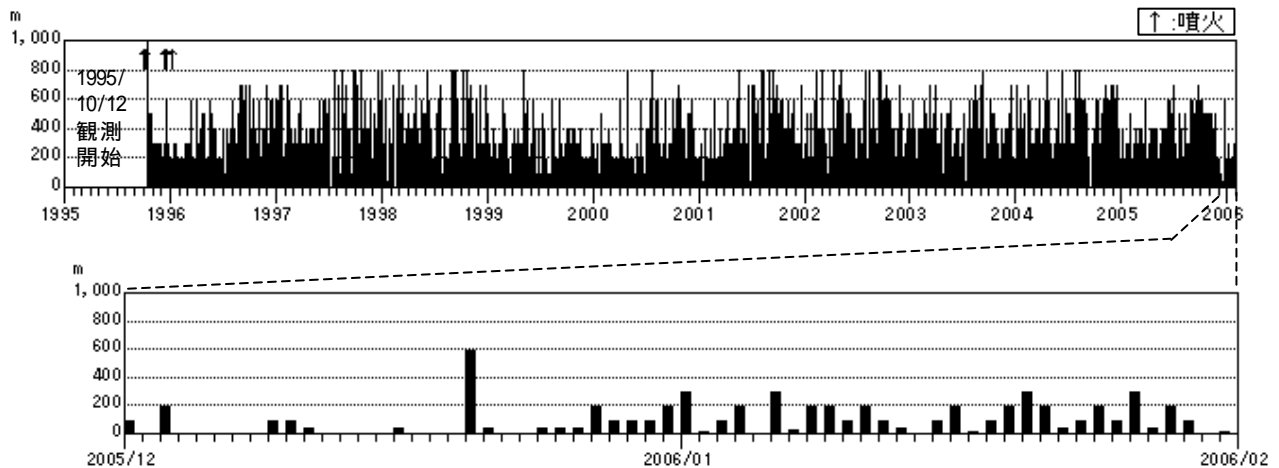
1 火山活動度レベル

火山活動度レベルは 1 (静穏な火山活動) でした。

2 概況

火山活動に大きな変化は認められず、引き続き静かな状態でした。

日最高噴煙高度



火山性地震の日別回数

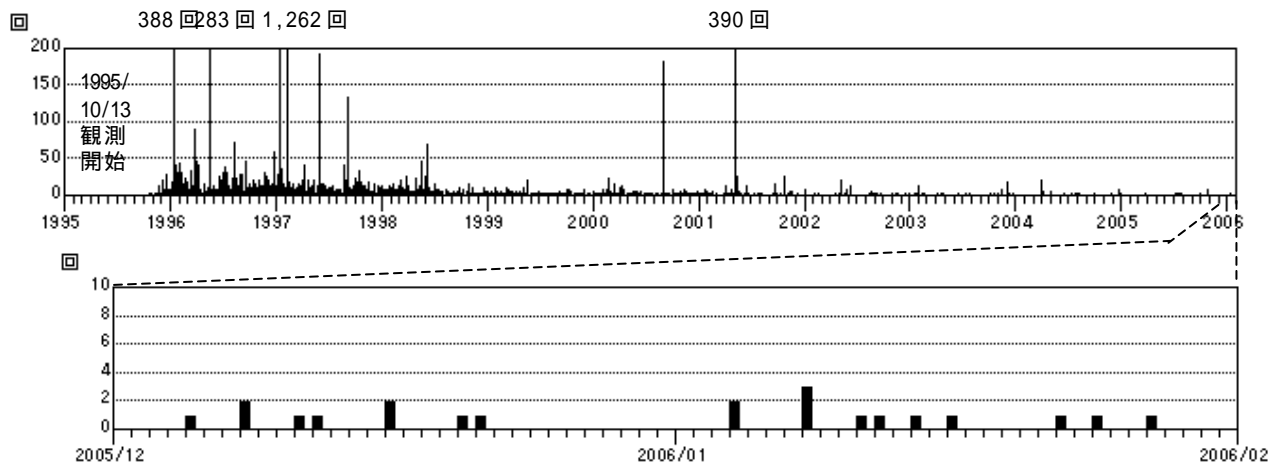


図 1 火山活動経過図(1995 年 10 月 12 日～2006 年 1 月 31 日)

2006 年 1 月の噴煙は白色・ごく少量、噴煙高度の最高は 300m(2005 年 12 月：600m)で、特に異常は認められませんでした。

2006 年 1 月の地震回数は 12 回(2005 年 12 月：9 回)で変化ありません。火山性微動は観測されませんでした。

資料作成に当たっては、気象庁のデータその他、大分県、防災科学技術研究所のデータ等も使用しております。また地図の作成に当たっては、国土地理院の承認を得て、同院発行の「数値地図 50m メッシュ(標高)」を使用しています(承認番号：平 17 総使、第 503 号)。

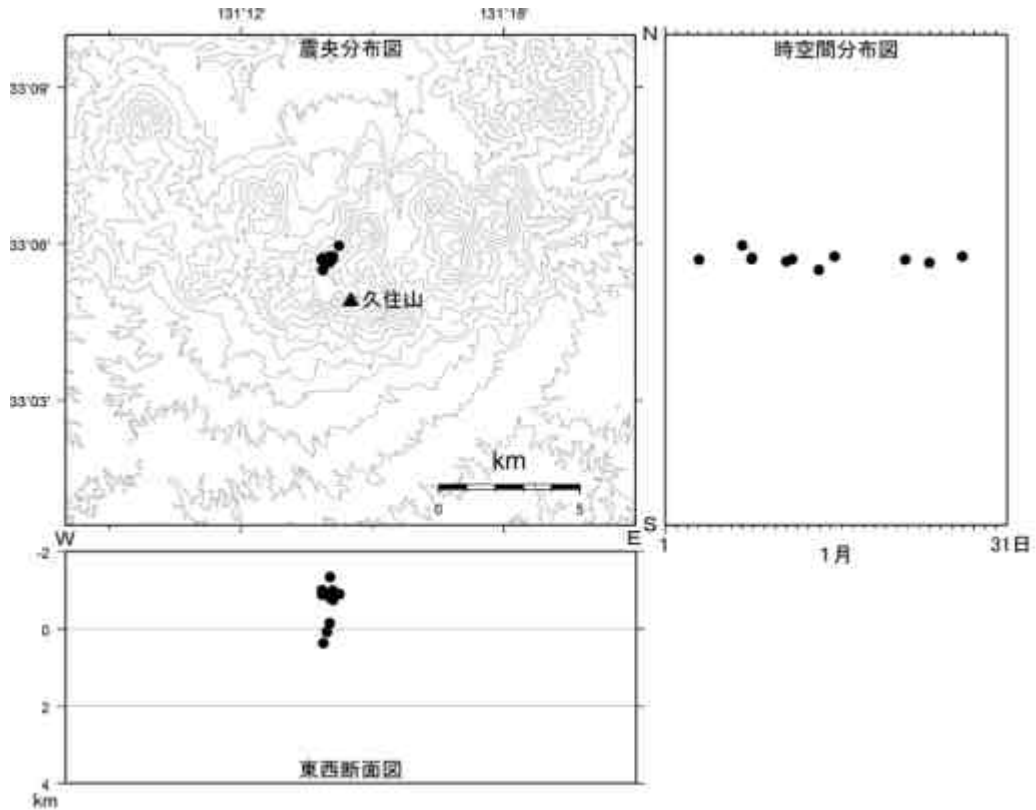


図2 火山性地震の震源分布(2006年1月1～31日)
 山体付近に震源が求めた地震は11個で、ごく浅い所に分布しており、
 これまでと変化ありませんでした。
 ・ 本資料は、気象庁および大分県のデータを用いて作成しています。

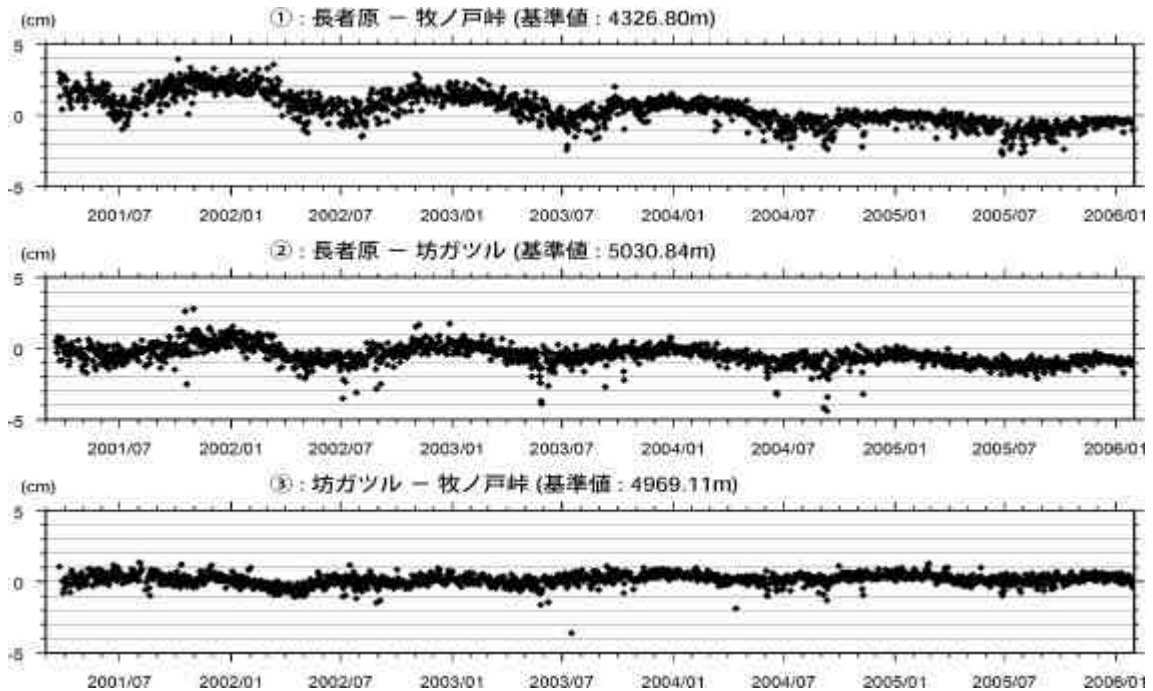
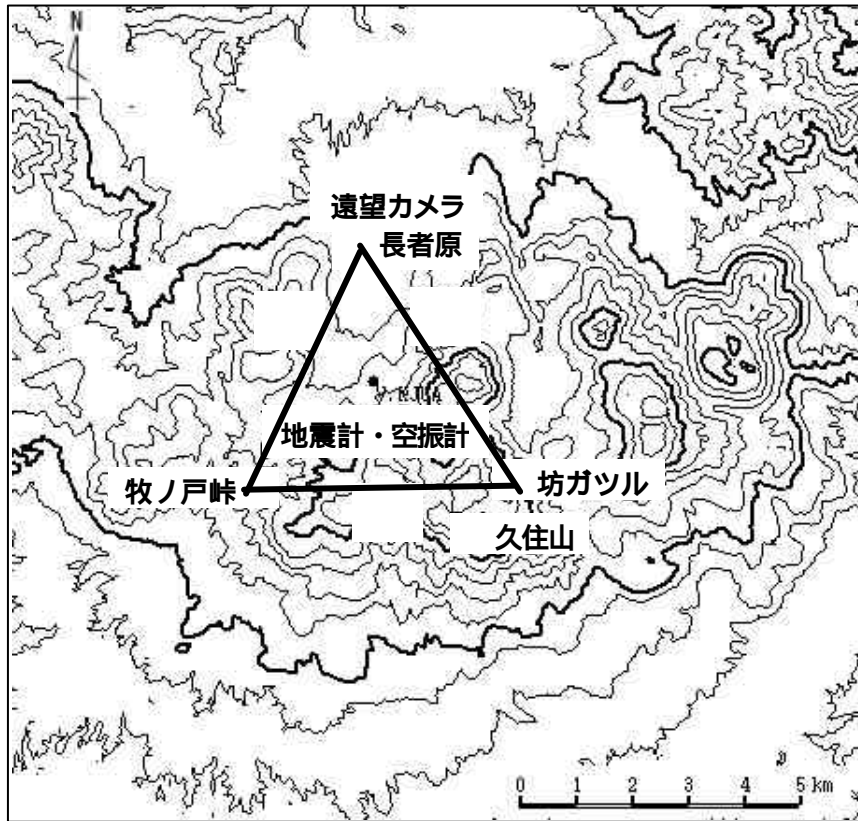


図3 GPSによる基線長変化(2001年3月1日～2006年1月31日)
 火山活動に起因する変化はありませんでした。



気象庁観測点	
遠望カメラ 1 点(長者原)	
地震計 1 点()	
空振計 1 点()	
GPS 3 点()	

図 4 観測点位置図