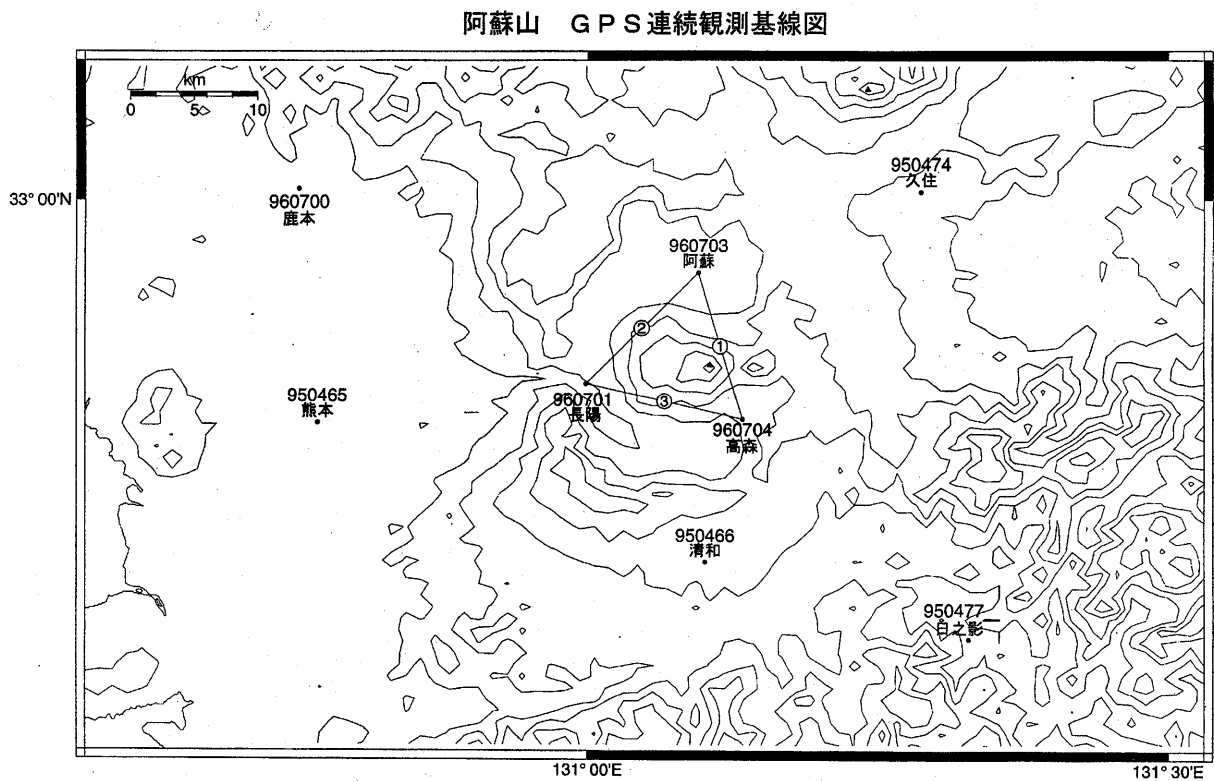


阿蘇山の地殻変動*

Crustal Deformations of Aso Volcano

国土地理院
Geographical Survey Institute

第1-1図～第1-2図は、阿蘇山周辺のGPS連続観測結果である。特に顕著な変動が有るようには見えない。

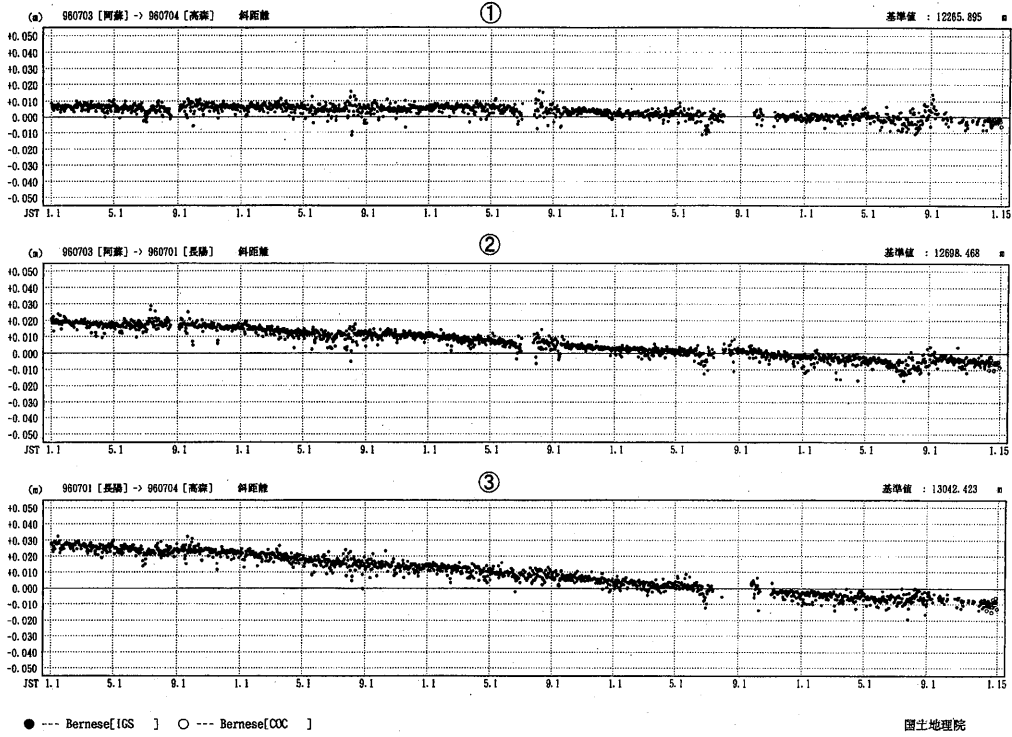


第1-1図 阿蘇山及びその周辺におけるGPS連続観測結果
Fig.1-1 Results of Continuous Measurements of GPS around the Aso Volcano.

* Received 11 April, 2003

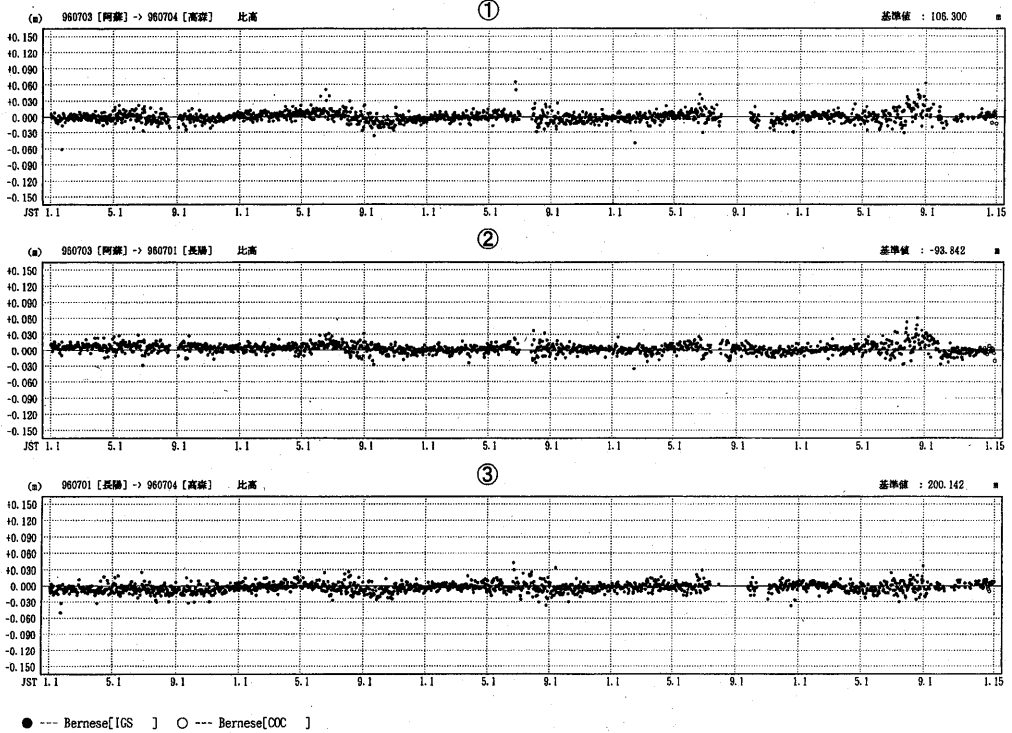
期 間：1998年1月1日～2003年1月14日

基線長変化グラフ



期 間：1998年1月1日～2003年1月14日

比高変化グラフ



第1-2図 阿蘇山及びその周辺におけるGPS連続観測結果

Fig.1-2 Results of Continuous Measurements of GPS around the Aso Volcano.