

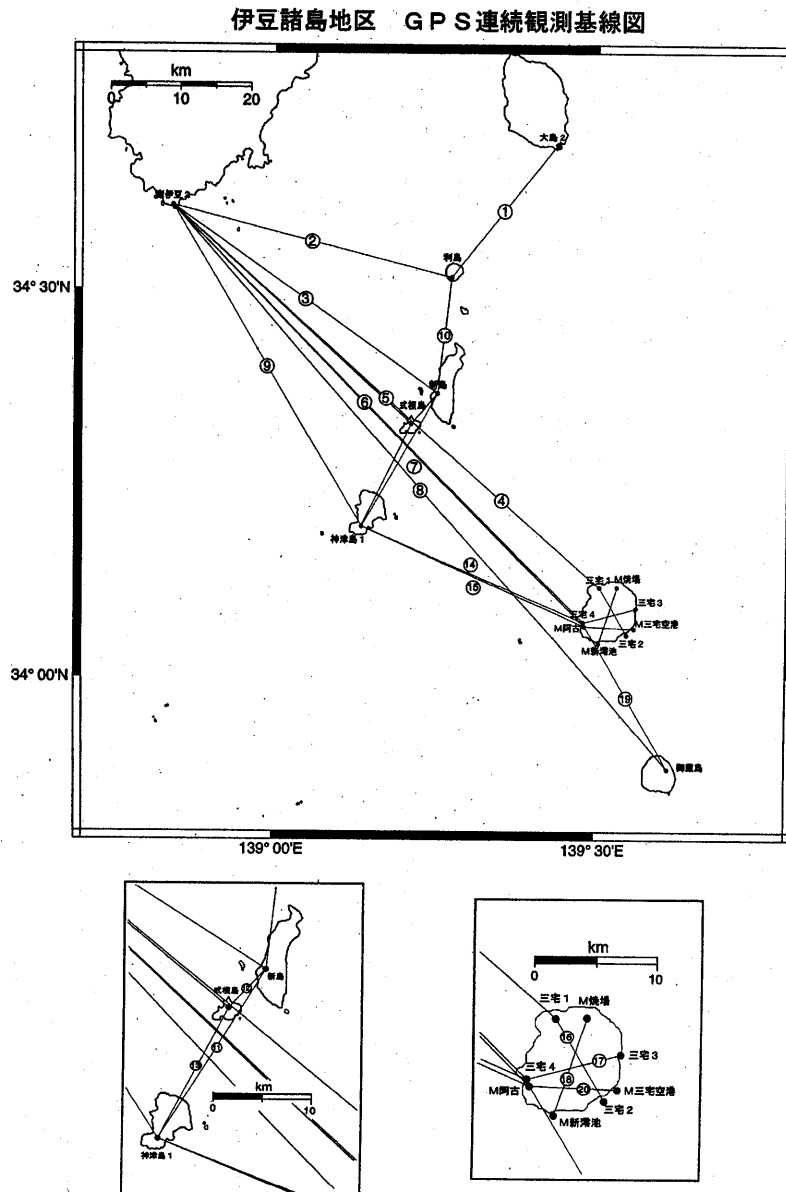
伊豆諸島(三宅島以外)の地殻変動*

Crustal deformations of the Izu Islands (except Miyake-jima Island)

国土地理院

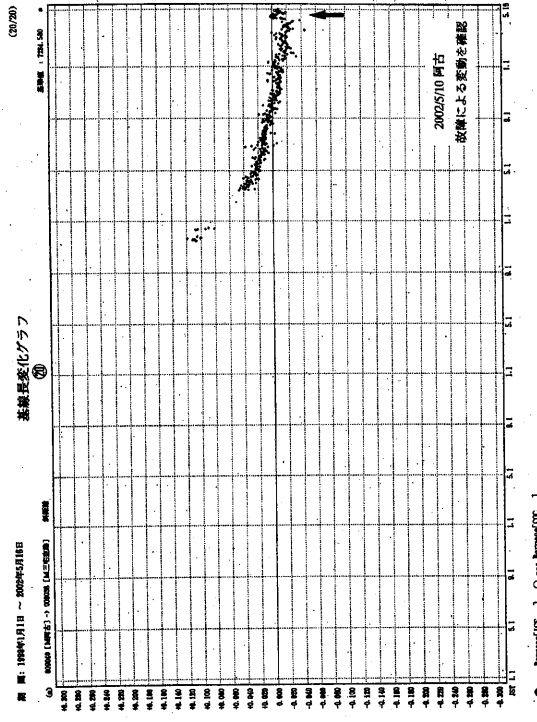
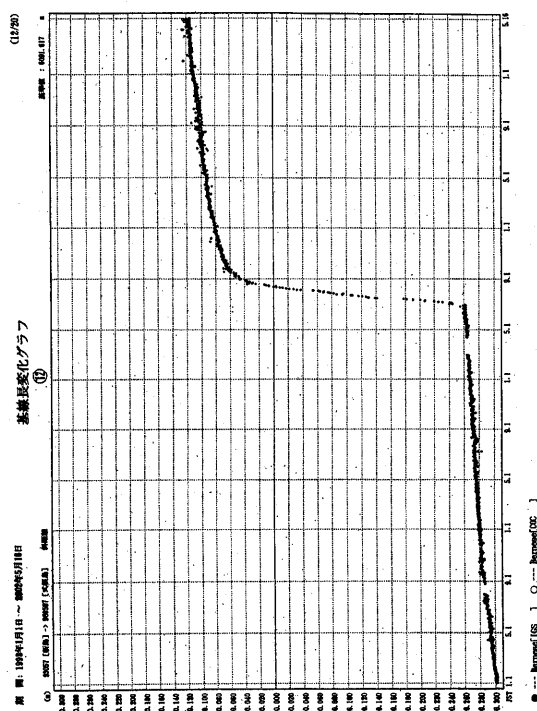
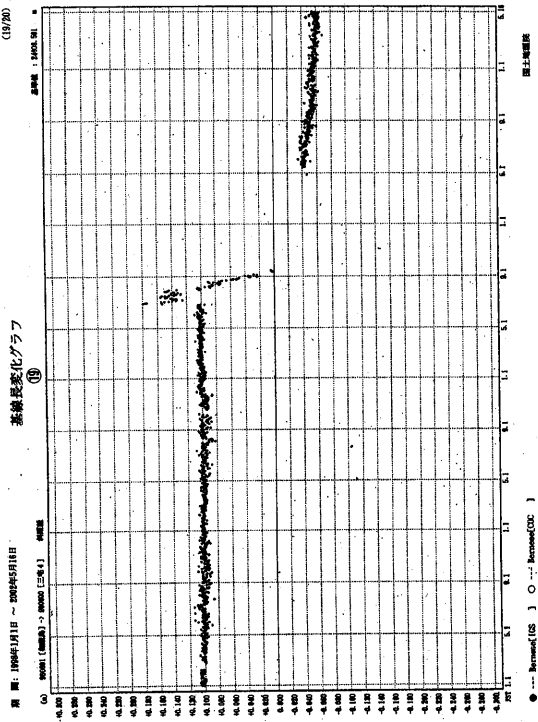
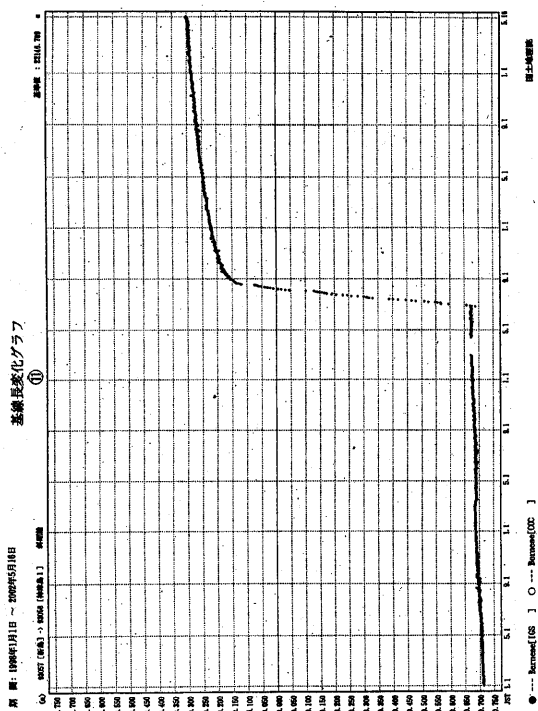
Geographical Survey Institute

第1-1図～第1-2図は、1998年1月～2002年5月間の、伊豆諸島におけるGPS連続観測結果である。第1-1図～第1-2図に主な基線の時系列を示す。神津島と新島間の距離(⑩)は、変化速度は鈍ったものの、活動以前に比べるとまだ大きい。



第1-1図 伊豆諸島北部におけるGPS連続観測結果(1998年1月～2002年5月)
 Fig.1-1 Results of Continuous Measurements of GPS in the Northern Part of Izu Islands during January 1998 to May 2002.

*Received 9 Aug., 2002



第1-2図 伊豆諸島北部におけるGPS連続観測結果(1998年1月～2002年5月)
 Fig.1-2 Results of Continuous Measurements of GPS in the Northern Part of Izu Islands during January 1998 to May 2002.