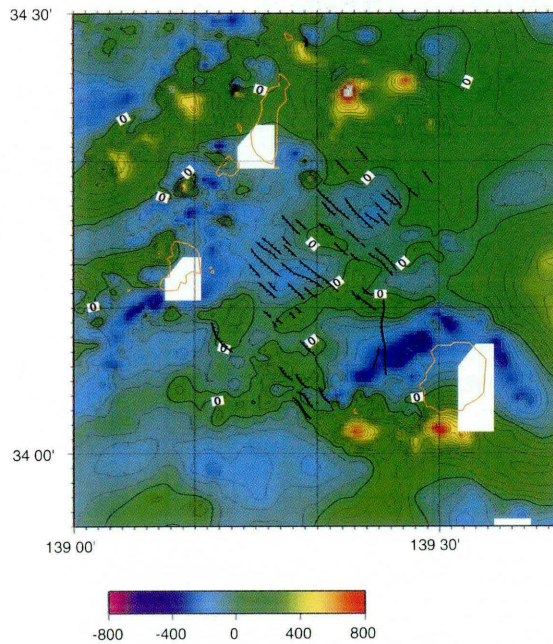


三宅島西方海域における磁気異常*

Geomagnetic anomaly in western area off Miyake-jima

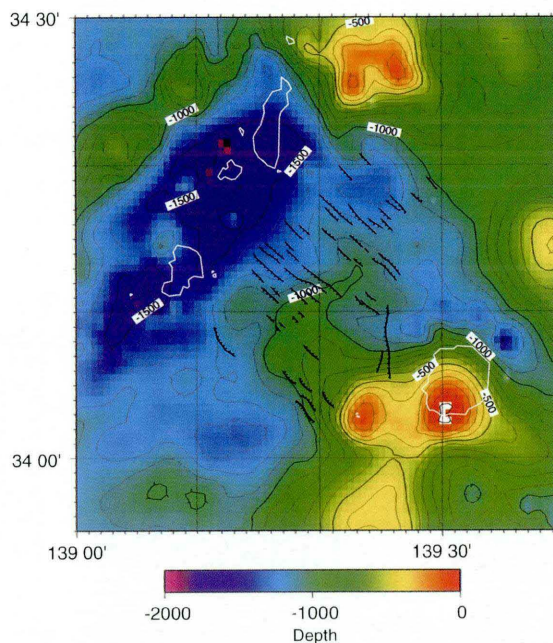
海上保安庁水路部

Hydrographic Department, Japan Coast Guard



第1図 三宅島西方地磁気全磁力異常図(2000年6月~10月)

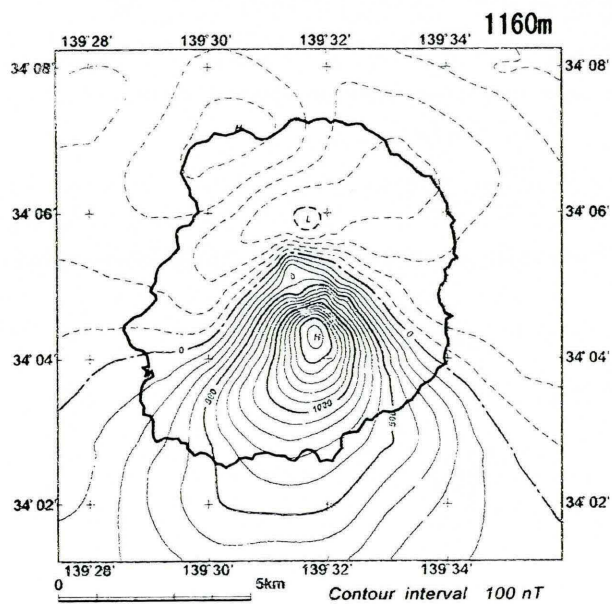
Fig.1 Geomagnetic total force anomaly in western area off Miyake-jima.(Jun. - Oct., 2000)



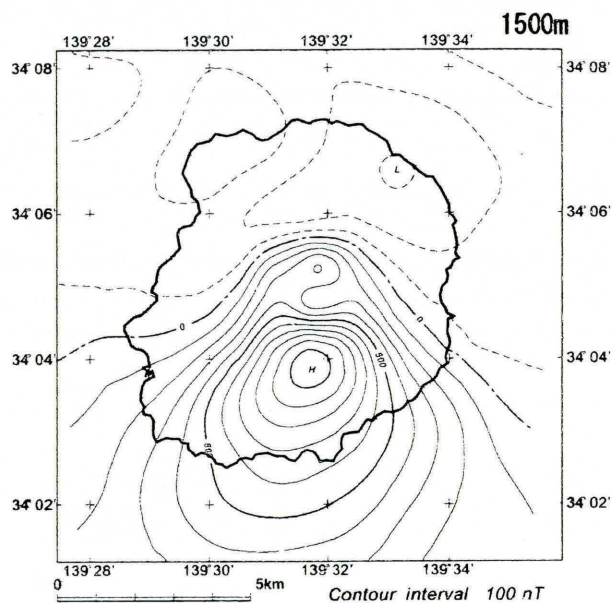
第2図 三宅島西方磁気基盤図(2000年6月~10月)

Fig.2 Magnetic basement in western area off Kozu-shima.(Jun. - Oct., 2000)

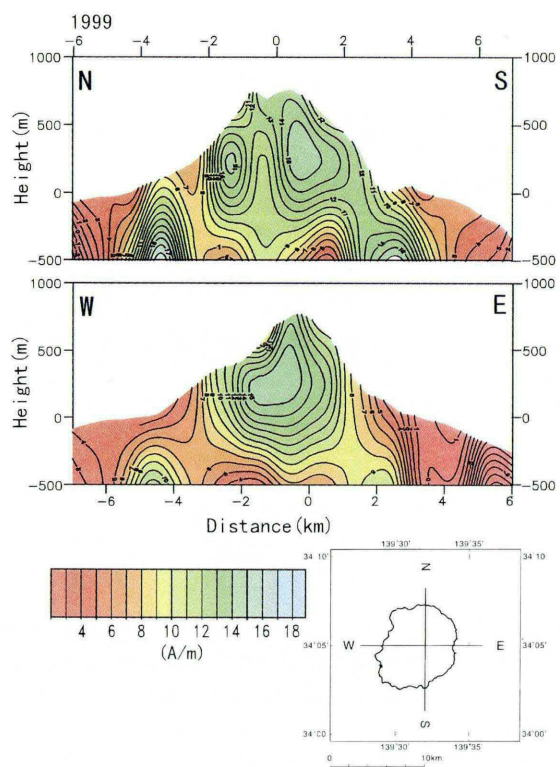
* Received 5 Sep., 2001



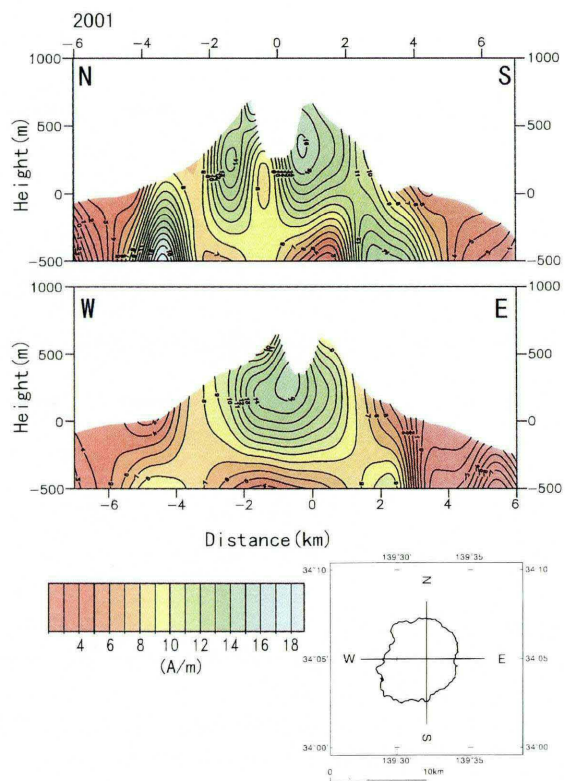
第3図 三宅島磁気全磁力異常図 (1999年11月)
 Fig. 3 Geomagnetic total force anomaly of Miyake-jima in Nov., 1999.



第5図 三宅島地磁気全磁力異常図 (2001年3月)
 Fig. 5 Geomagnetic total force anomaly of Miyake-jima in Mar., 2001.



第4図 三宅島三次元磁気構造図 (1999年11月)
 Fig. 4 3D-Geomagnetic structure of Miyake-jima in Nov., 1999.



第6図 三宅島三次元磁気構造 (2001年3月)
 Fig. 6 3D-Geomagnetic structure of Miyake-jima in Mar., 2001.