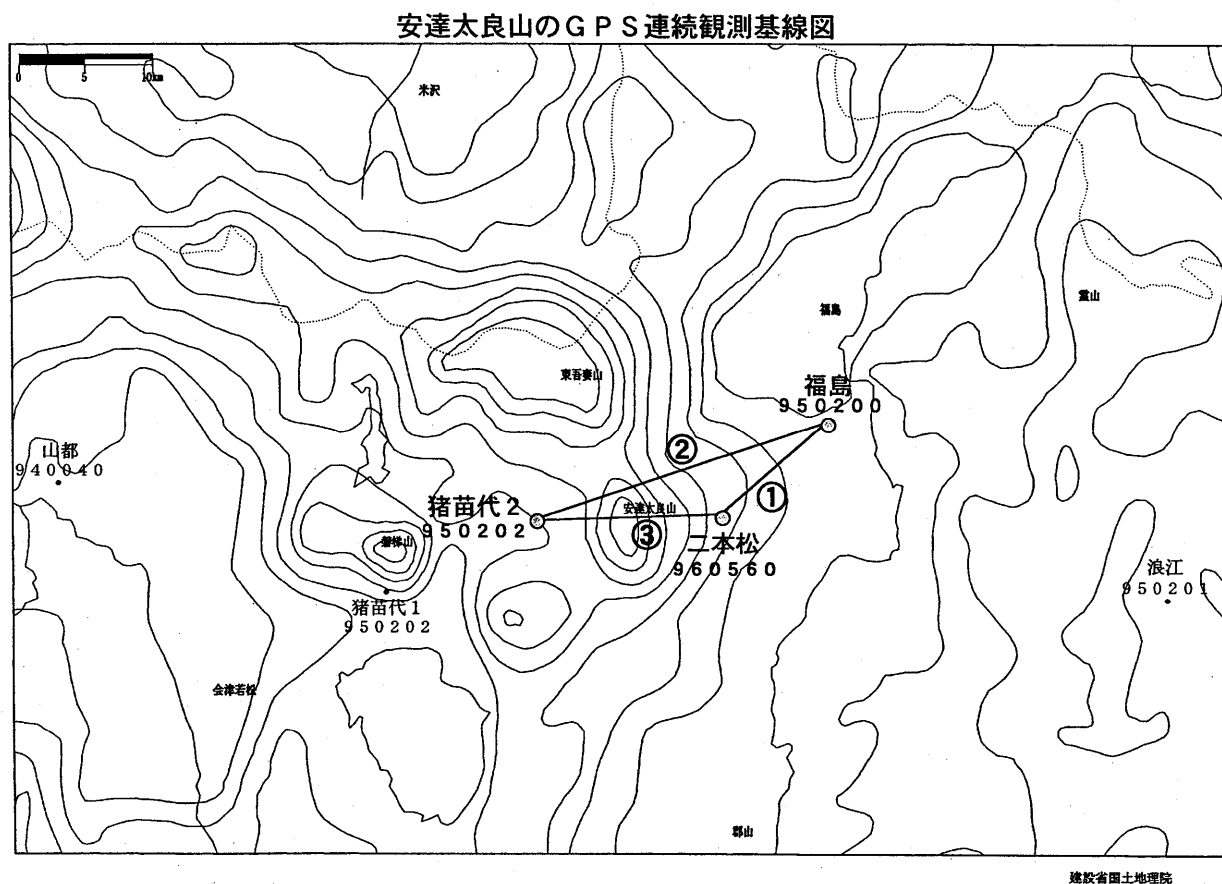


安達太良山周辺の地殻変動*

Crustal deformation around Mt. Adatarara

国土地理院
Geographical Survey Institute

第1-1図～第1-2図は、1998年1月～2000年1月間の、安達太良山周辺のGPS連続観測結果である。特に、目だった変動があるようには見えない。

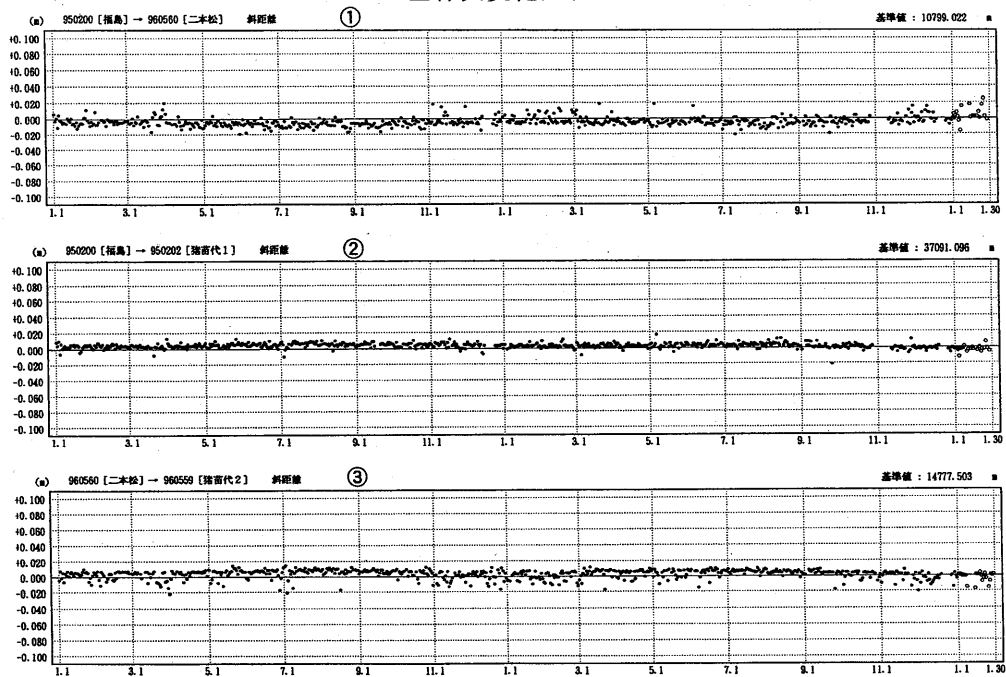


第1-1図 安達太良山のGPS連続観測基線図
Fig. 1-1 Map showing the continuous GPS observation points around Mt. Adatarara.

*Received 9 Jan., 2001

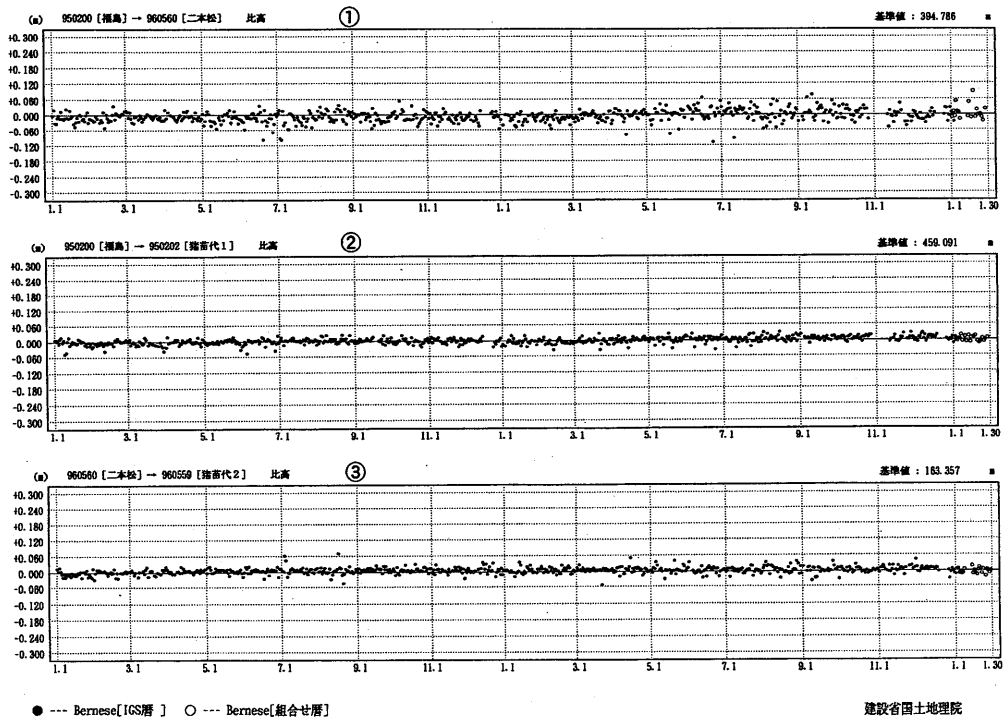
期 間：1998年1月1日～2000年1月30日
座標系：WGS84

基線長変化グラフ



期 間：1998年1月1日～2000年1月30日

比高変化グラフ



第 1 - 2 図 安達太良山周辺におけるGPS連続観測結果：1998年1月～2000年1月
Fig. 1 - 2 Result of continuous GPS measurements around Mt. Adatara during the period from January 1998 to January 2000.