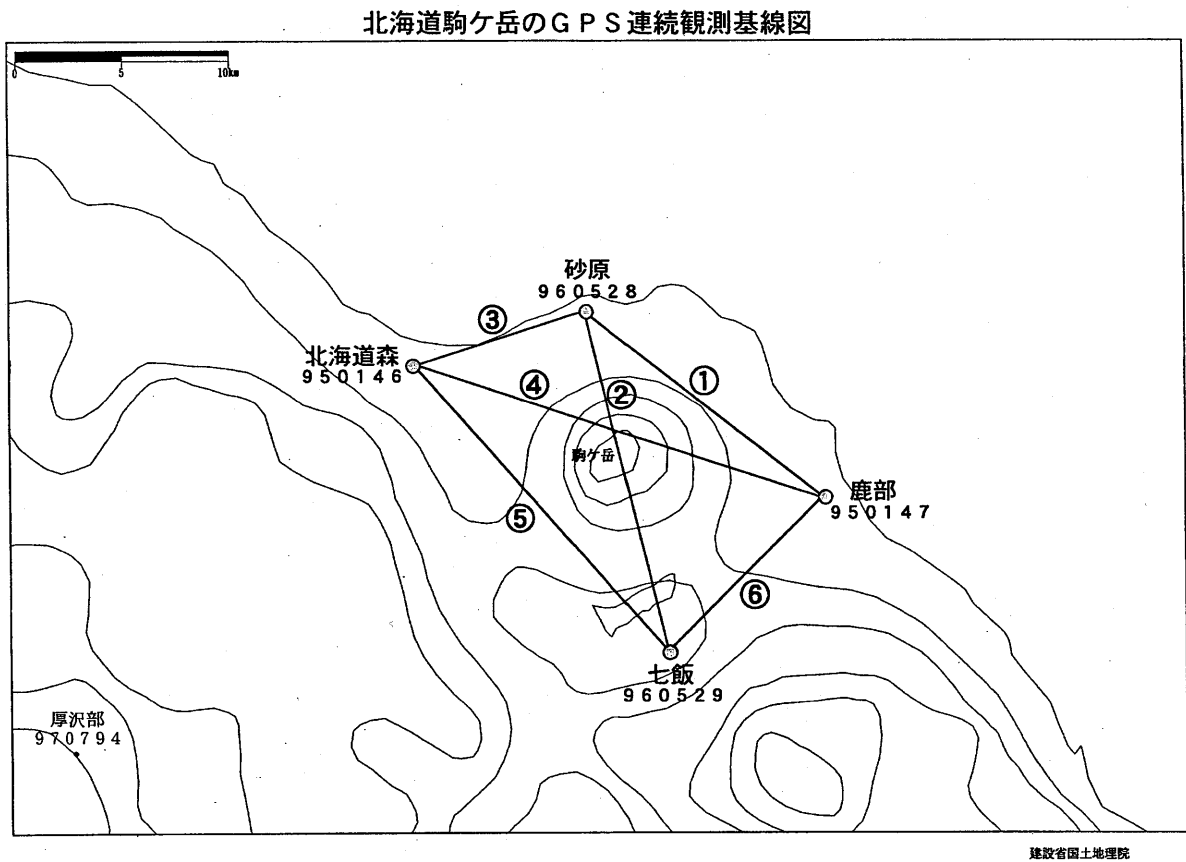


駒ヶ岳周辺の地殻変動*

Crustal deformations around Mt. Komagatake

国土地理院
Geographical Survey Institute

第1-1図～第1-2図は、1998年1月～2000年1月間の、駒ヶ岳周辺のGPS連続観測結果である。特に、目だつた変動があるようには見えない。

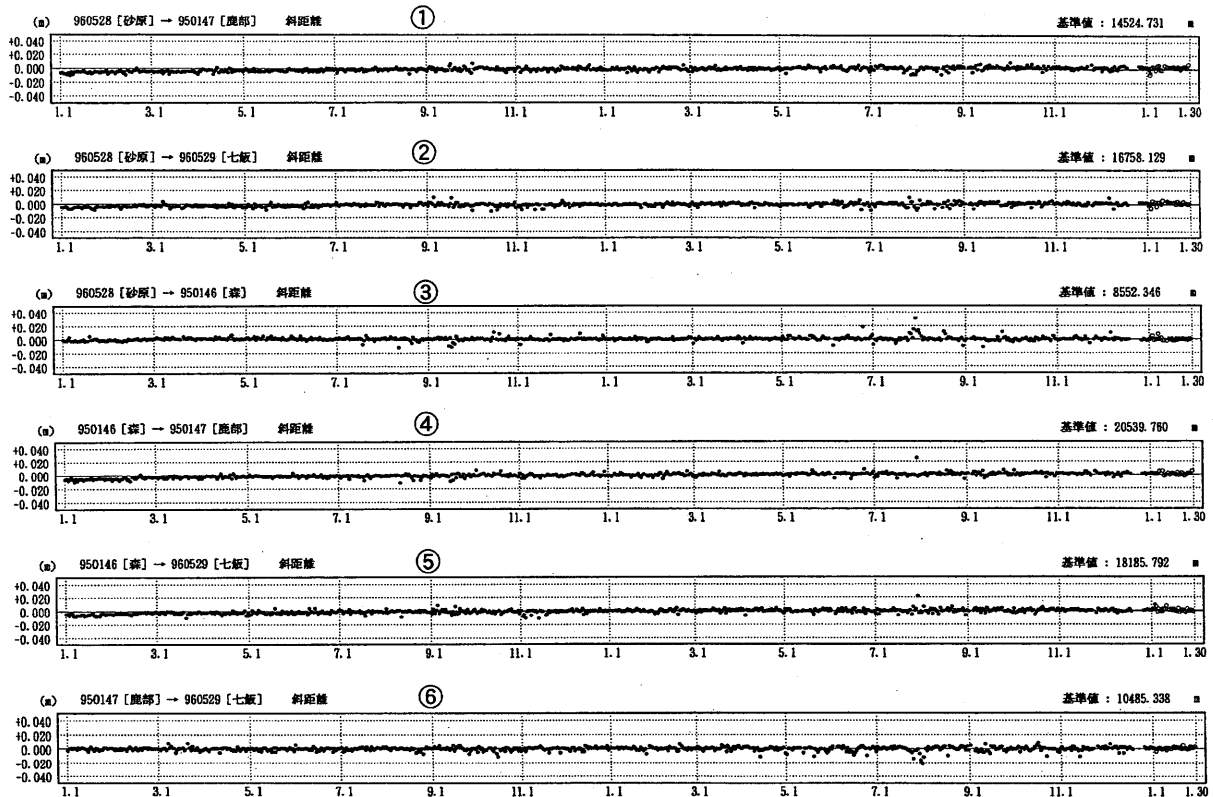


第1-1図 駒ヶ岳周辺のGPS連続観測基線図
Fig.1-1 Map showing the continuous GPS observation points around Mt.Komagatake.

*Received 9 Jan., 2001

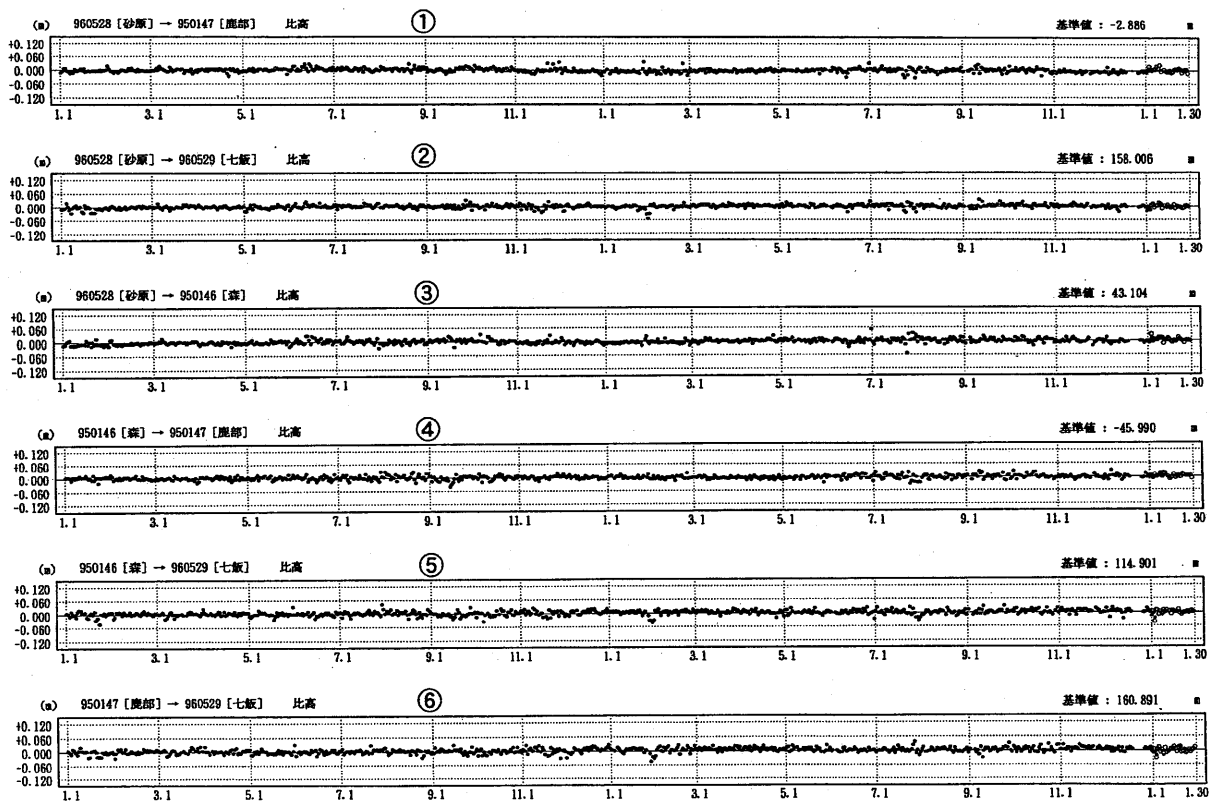
期 間：1998年1月1日 ~ 2000年1月30日
座標系：WGS84

基線長変化グラフ



期 間：1998年1月1日 ~ 2000年1月30日

比高変化グラフ



● --- Bernese[IGS暦] ○ --- Bernese[組合せ暦]

建設省国土地理院

第1-2図 駒ヶ岳周辺におけるGPS連続観測結果：1998年1月~2000年1月

Fig.1-2 Result of continuous GPS measurements around Komagatake during the period from January 1998 to January 2000.