

火山列島硫黄島における火山活動*

国立防災科学技術センター

1968年(昭和43年)8月以来、火山列島硫黄島の火山活動を監視してきた状況は次の通りである。

1968年返還時に発見された地盤の異常隆起は引き続き進行しており、1976年3月から1980年2月までの4年間における島内の相対的変動量(図1)は、おおよそ0.1~0.2m/年程度で海水面に対するその最大変動量はこの4年間で144cmに達している。^{*1}水平方向の地殻変動(図2)は元山に対し、摺鉢山、釜岩は離れる方向に動いているが、元山北東部では圧縮がつづいている。

地震観測は、1976年3月以来、常時観測(固有周期1秒、3成分、10Hzにおける速度倍率10,000倍)を行なっている。1981年3月までの観測によると(図3)地震活動は時として活発化し、日別地震回数で最大41回(1978年12月)、5日間の累計で最大112回観測されたが、地震活動は特に異常と言うような状態にはない。

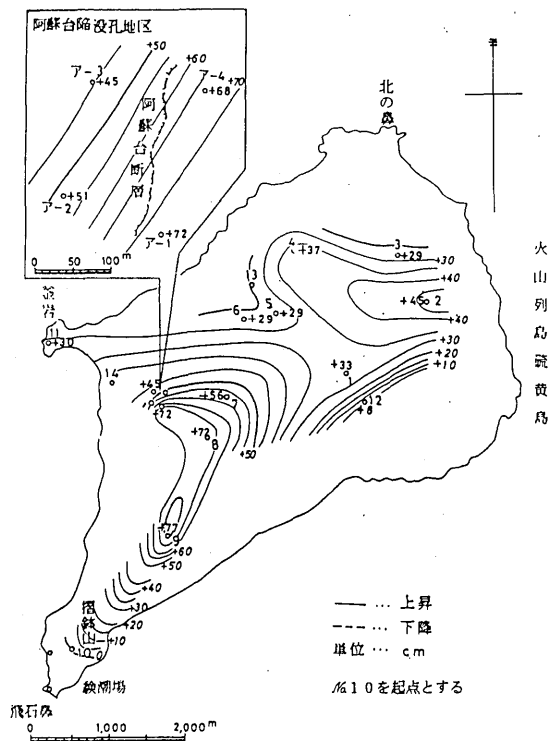


図1. 垂直変動量図(1976~1980)

* Received June 2, 1981

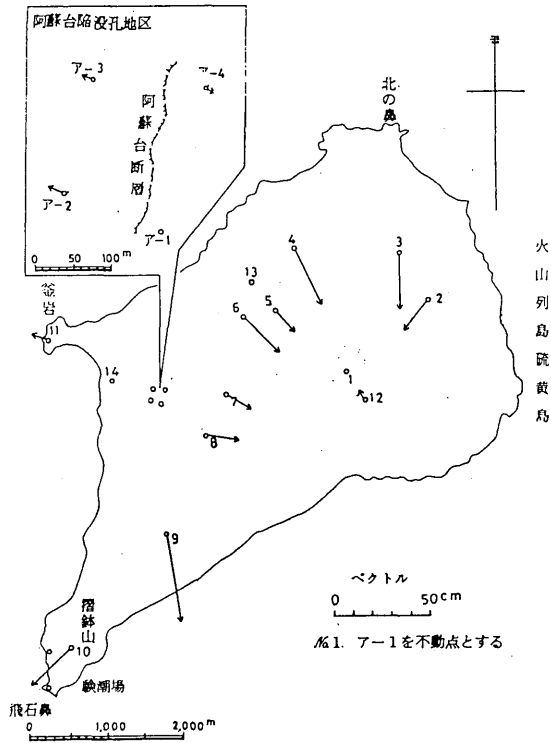


図2. 変動スペクトル図(1976~1980)

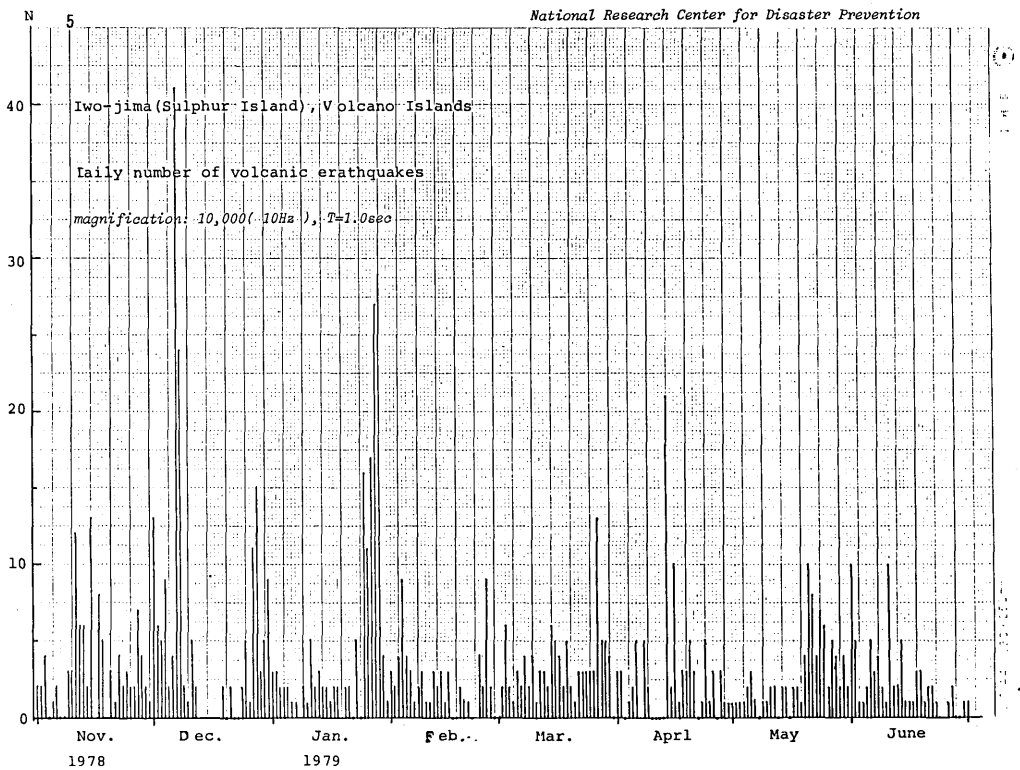


図3.

人類が硫黄島に居住するようになった1887年から1981年の現在までに発生した火山噴火の発生状況を示す。発生した火山噴火は全て水蒸気爆発と呼ばれるもので、この95年間に13回数えられる。

戦後の主な火山噴火活動は、1957年に千鳥ヶ原南部、1967年と1969年にミリオンダラーホール、1976年1月及び1978年12月に阿蘇台陥没孔(1971年形成)、1980年3月に北の鼻で小規模な水蒸気爆発があった。噴火活動の中心は1950年代頃は千鳥ヶ原南部にあったが、1960年代には北部のミリオンダラーホールに移り、1970年代はさらに西部の阿蘇台断層中部に移った。その活動も最近は衰退期に入ったように思われ、今後の活動の中心がどこに移るか明かでないが、地殻活動は特に変化のないことから、今後もこれまでに見られる程度の水蒸気爆発が発生するものと思われる。なお、これまでの観測によると地震活動が月別日平均で10回をこすような地震活動の高揚期に小規模な水蒸気爆発が島内で発生するように思われる。

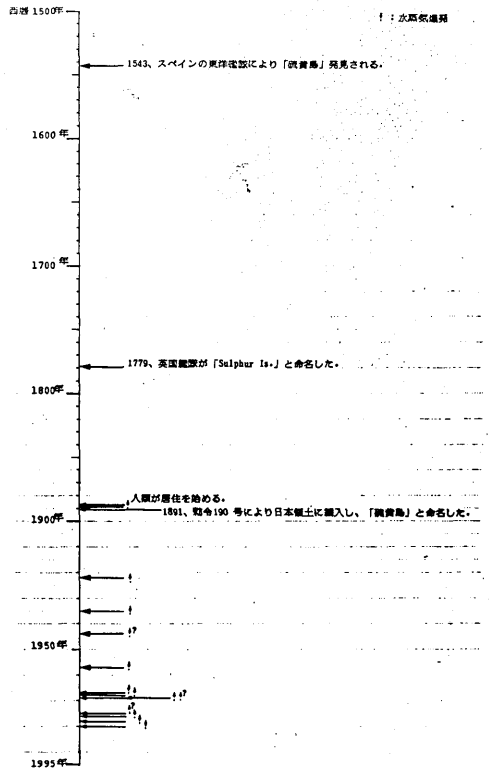


図4. 火山列島硫黄島の火山噴火史

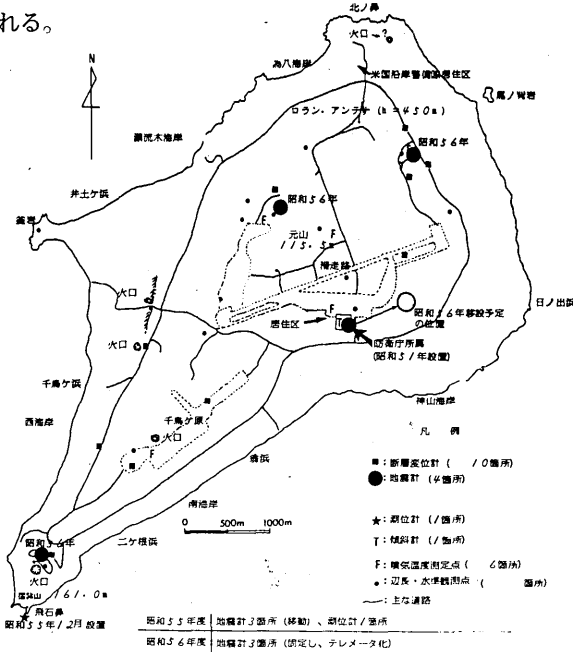


図5. 火山列島硫黄島の火山活動観測網(昭和56年度現在)

観測体勢は噴火予知第2次計画に従って図5に示すように強化中である。^{*4} (高橋博・熊谷貞治)

*1

島内での相対的変動量の最大較差は、測量点1610に対し、168及びア-1の72cmである。

*2

1976年3月から1980年2月までの4年間に各測量点の相対的に水平移動した量を図2に示す。

*3

1978年11月から1979年6月までの日別地震回数を図3に示す。1978年12月に1976年3月の地震観測開始以来、1981年3月までの期間中、最多日別地震回数41個が記録された。

*4

国立防災科学技術センターが昭和56年度末までに硫黄島において展開する予定の火山観測網を示す。