

火山名 草津白根山（白根山（湯釜付近））

降灰予報（定時）

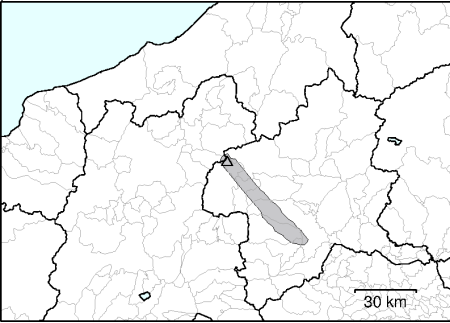
令和元年09月12日02時00分
気象庁地震火山部発表

現在、草津白根山（白根山（湯釜付近））は噴火警戒レベル2（火口周辺規制）です。12日3時から12日21時までに噴火が発生した場合には、以下の方向・距離に降灰及び小さな噴石の落下が予想され、12日09時から12時までは火口から南東方向に降灰が予想されます。

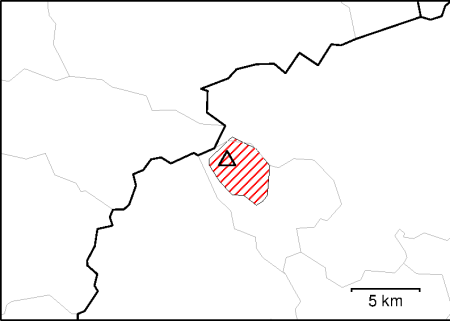
噴煙が火口縁上1000mまで上がった場合の火山灰及び小さな噴石の落下範囲を示しています。噴火発生時、小さな噴石の落下が予想される範囲内では、屋内や頑丈な屋根の下などに移動してください。

12日03時から06時まで

方向：南東
降灰の到達距離：60km

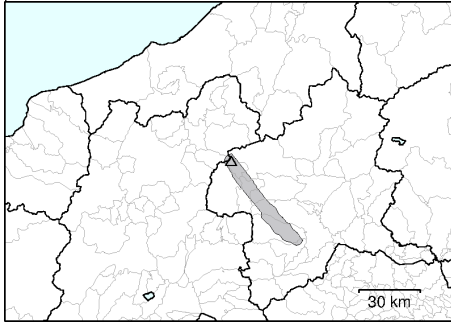


小さな噴石の到達距離：3km

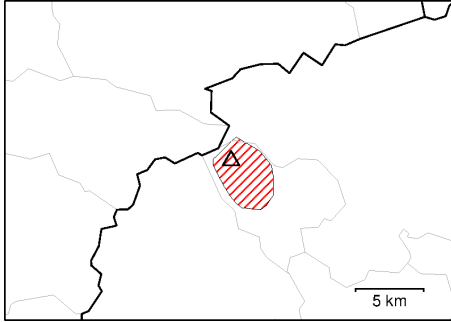


12日06時から09時まで

方向：南東
降灰の到達距離：50km

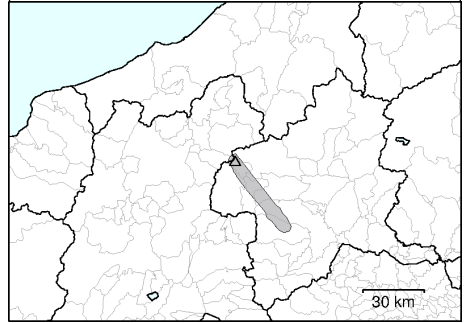


小さな噴石の到達距離：3km

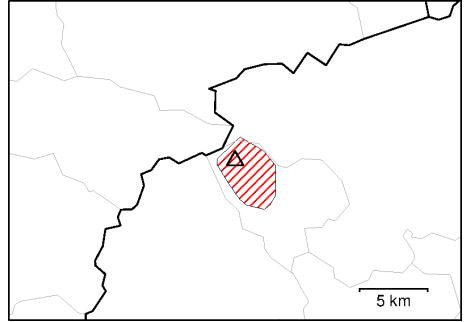


12日09時から12時まで

方向：南東
降灰の到達距離：40km

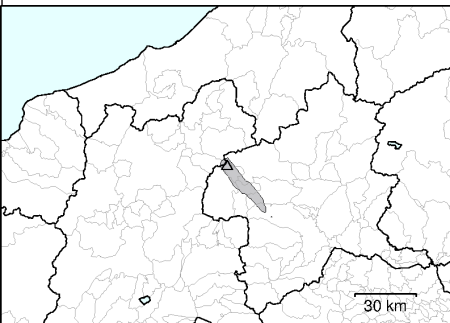


小さな噴石の到達距離：3km

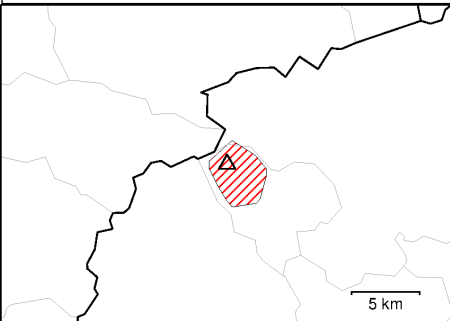


12日12時から15時まで

方向：南東
降灰の到達距離：30km

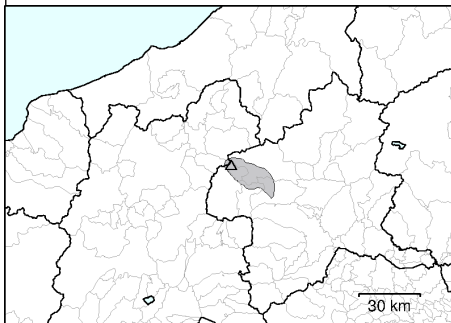


小さな噴石の到達距離：3km

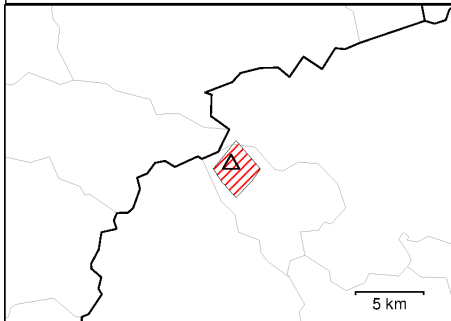


12日15時から18時まで

方向：南東
降灰の到達距離：20km

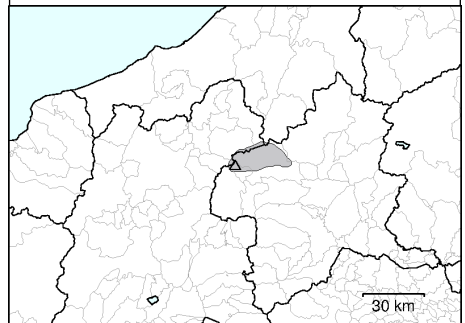


小さな噴石の到達距離：1km

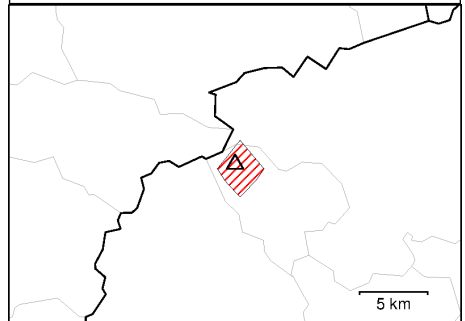


12日18時から21時まで

方向：東
降灰の到達距離：30km



小さな噴石の到達距離：1km



○：降灰の範囲
▨：小さな噴石の落下範囲