

# 火山名 桜島 降灰予報（定時）

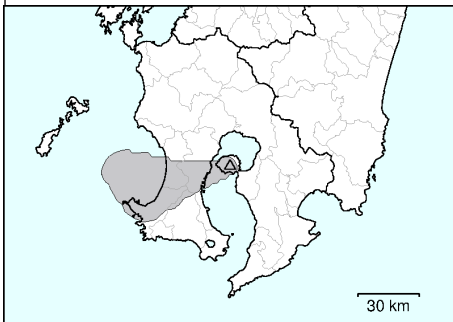
令和元年05月16日08時00分  
気象庁地震火山部発表

現在、桜島は噴火警戒レベル3（入山規制）です。16日9時から17日3時までに噴火が発生した場合には、以下の方向・距離に降灰及び小さな噴石の落下が予想され、16日09時から12時までは火口から西方向、16日21時から24時までは火口から西方向に降灰が予想されます。

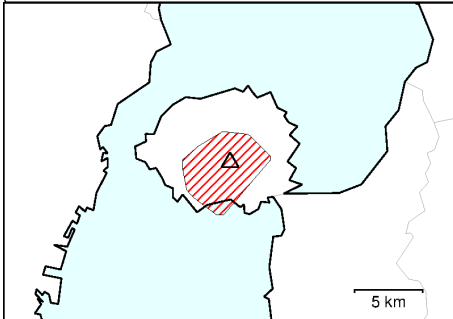
噴煙が火口縁上3000mまで上がった場合の火山灰及び小さな噴石の落下範囲を示しています。噴火発生時、小さな噴石の落下が予想される範囲内では、屋内や頑丈な屋根の下などに移動してください。

16日09時から12時まで

方向：西（鹿児島市街方向）  
降灰の到達距離：60km

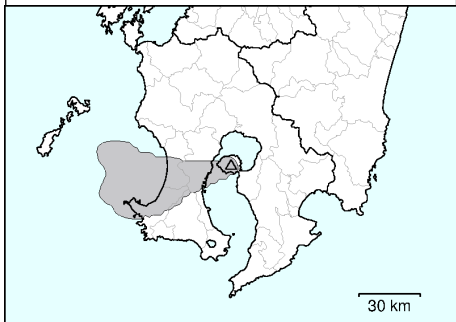


小さな噴石の到達距離：3 km

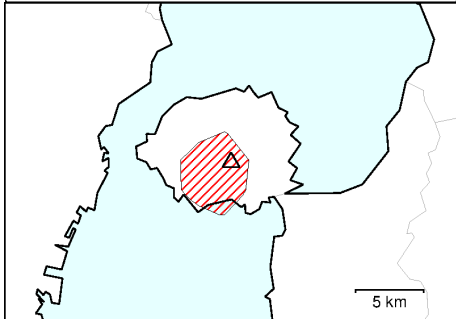


16日12時から15時まで

方向：西（鹿児島市街方向）  
降灰の到達距離：70 km

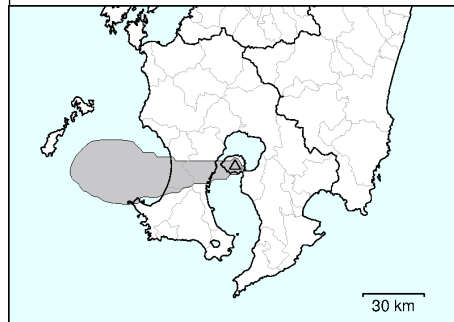


小さな噴石の到達距離：3 km

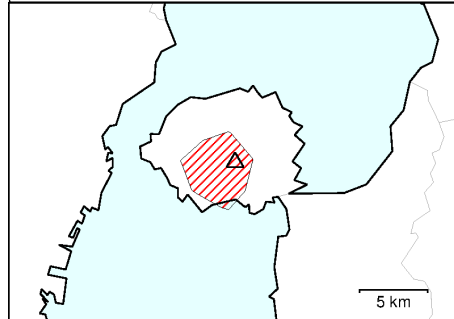


16日15時から18時まで

方向：西（鹿児島市街方向）  
降灰の到達距離：80 km

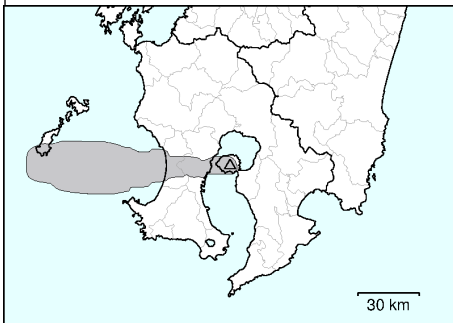


小さな噴石の到達距離：3 km

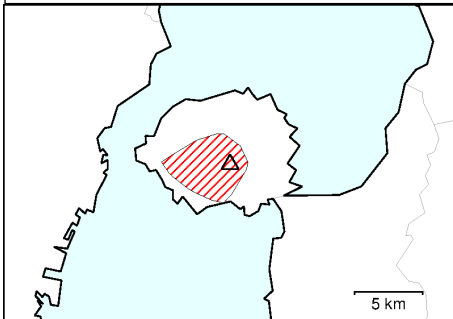


16日18時から21時まで

方向：西（鹿児島市街方向）  
降灰の到達距離：100 km

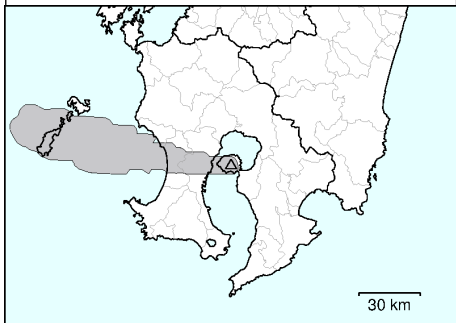


小さな噴石の到達距離：4 km

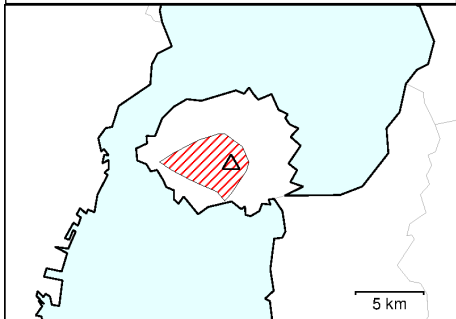


16日21時から24時まで

方向：西（鹿児島市街方向）  
降灰の到達距離：110 km

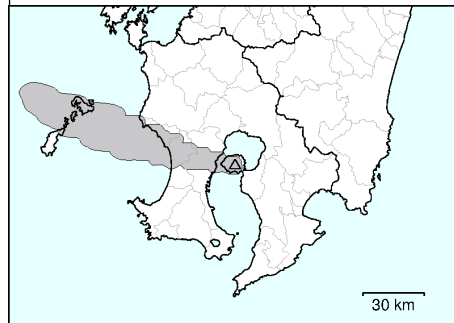


小さな噴石の到達距離：4 km

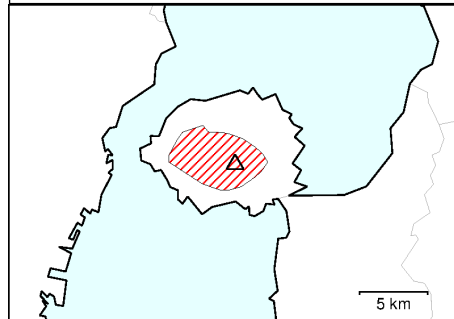


17日00時から03時まで

方向：西（鹿児島市街方向）  
降灰の到達距離：110 km



小さな噴石の到達距離：4 km



○：降灰の範囲  
▨：小さな噴石の落下範囲