

火山名 阿蘇山 降灰予報（定時）

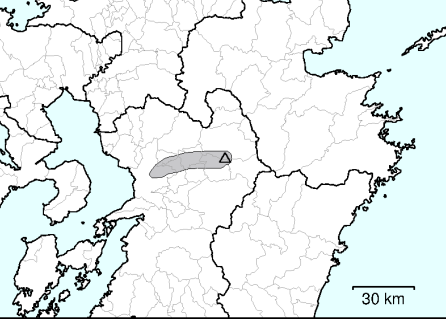
令和元年05月16日08時00分
気象庁地震火山部発表

現在、阿蘇山は噴火警戒レベル2（火口周辺規制）です。16日9時から17日3時までに噴火が発生した場合には、以下の方向・距離に降灰及び小さな噴石の落下が予想され、16日09時から12時までは火口から西方向、16日21時から24時までは火口から西方向に降灰が予想されます。

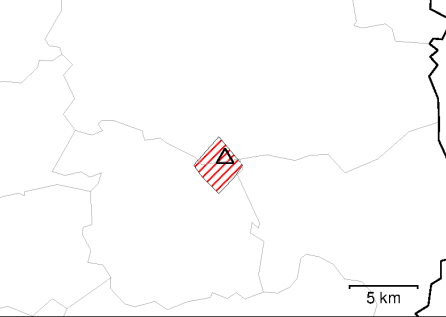
噴煙が火口縁上1000mまで上がった場合の火山灰及び小さな噴石の落下範囲を示しています。噴火発生時、小さな噴石の落下が予想される範囲内では、屋内や頑丈な屋根の下などに移動してください。

16日09時から12時まで

方向：西
降灰の到達距離：40km

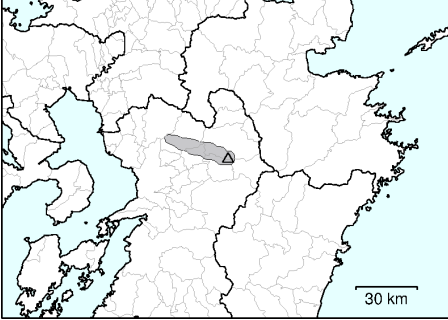


小さな噴石の到達距離：1km

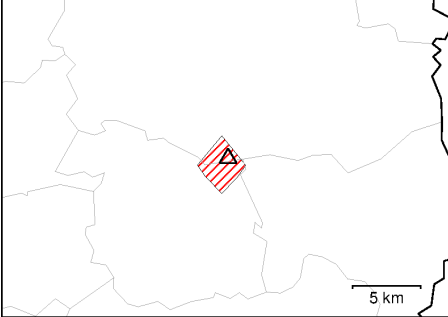


16日12時から15時まで

方向：西
降灰の到達距離：30km

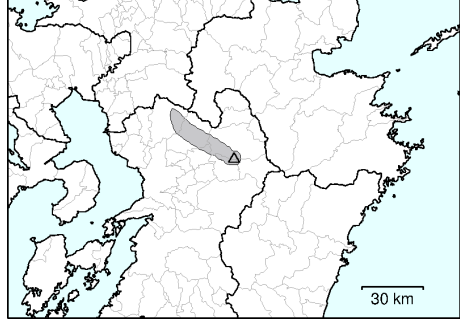


小さな噴石の到達距離：1km

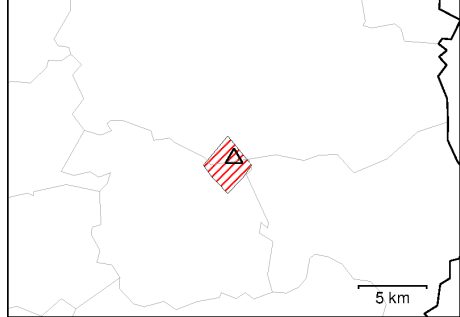


16日15時から18時まで

方向：北西
降灰の到達距離：40km

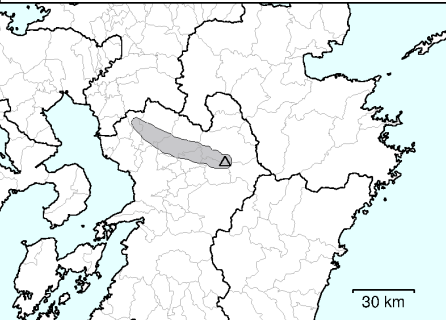


小さな噴石の到達距離：1km

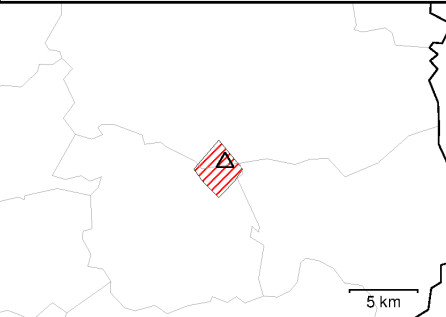


16日18時から21時まで

方向：西
降灰の到達距離：50km

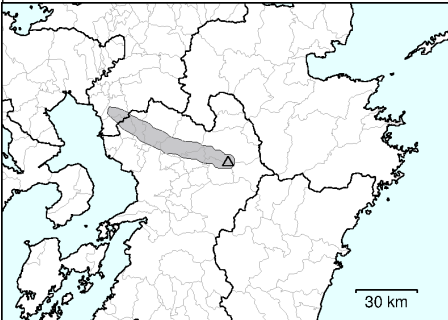


小さな噴石の到達距離：1km

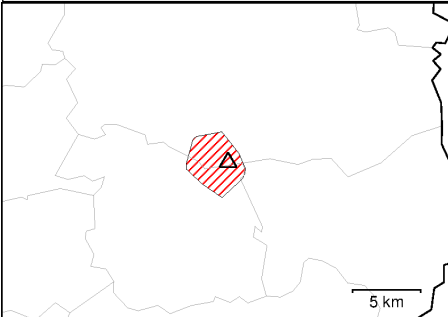


16日21時から24時まで

方向：西
降灰の到達距離：60km

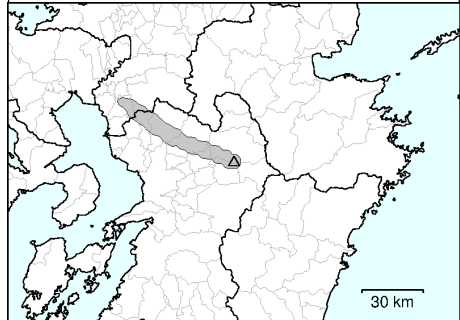


小さな噴石の到達距離：3km

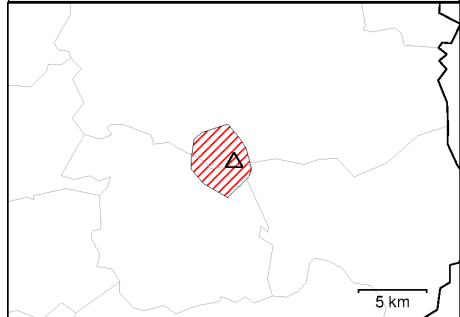


17日00時から03時まで

方向：北西
降灰の到達距離：60km



小さな噴石の到達距離：3km



○：降灰の範囲
▨：小さな噴石の落下範囲