

火山名 口永良部島 降灰予報（定時）

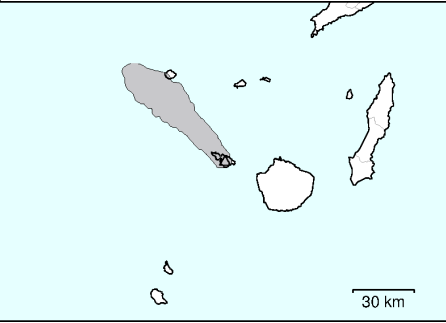
平成31年04月16日14時00分
気象庁地震火山部発表

現在、口永良部島は噴火警戒レベル3（入山規制）です。16日15時から17日9時までに噴火が発生した場合には、以下の方向・距離に降灰及び小さな噴石の落下が予想され、16日21時から24時までは火口から北西方向に降灰が予想されます。

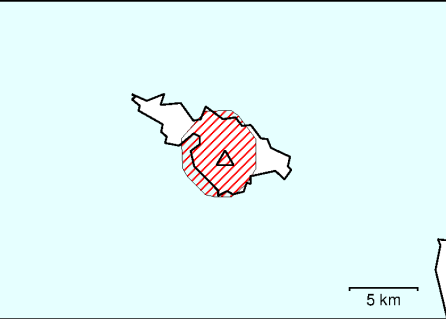
噴煙が火口縁上3000mまで上がった場合の火山灰及び小さな噴石の落下範囲を示しています。噴火発生時、小さな噴石の落下が予想される範囲内では、屋内や頑丈な屋根の下などに移動してください。

16日15時から18時まで

方向：北西
降灰の到達距離：70km

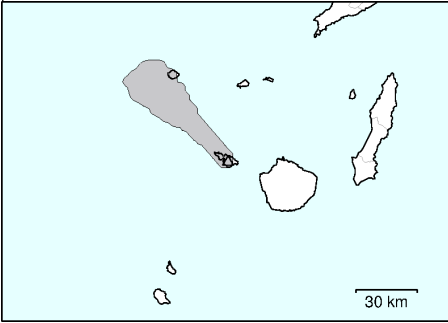


小さな噴石の到達距離：2km

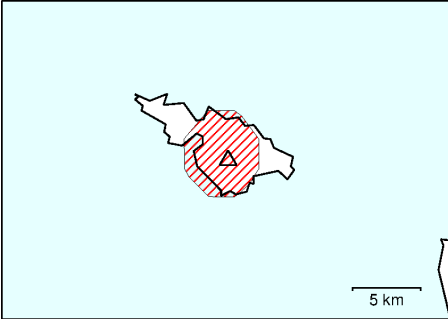


16日18時から21時まで

方向：北西
降灰の到達距離：60km

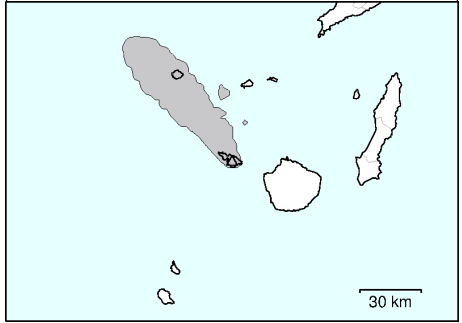


小さな噴石の到達距離：2km

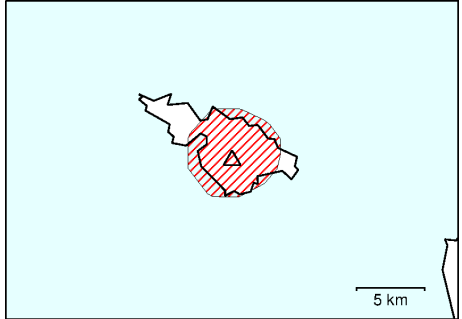


16日21時から24時まで

方向：北西
降灰の到達距離：80km

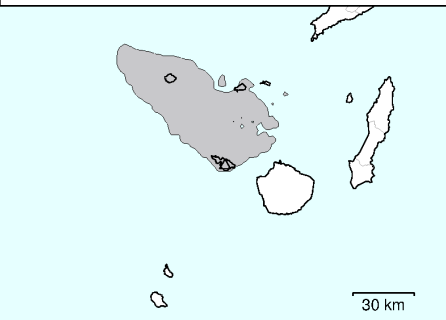


小さな噴石の到達距離：3km

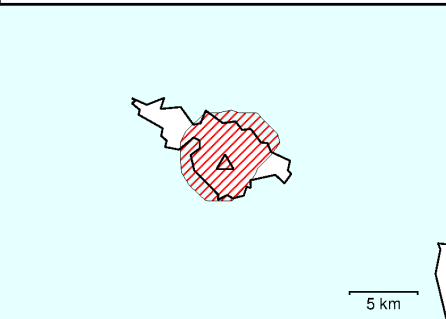


17日00時から03時まで

方向：北西
降灰の到達距離：80km

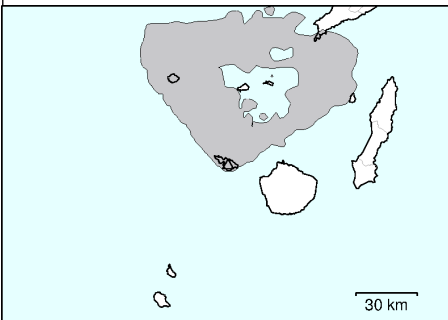


小さな噴石の到達距離：4km

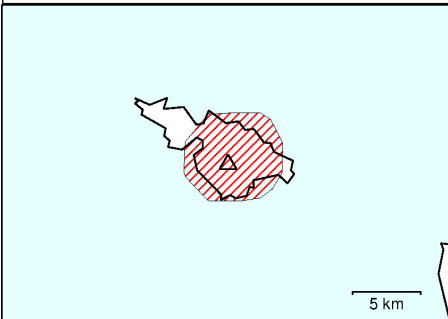


17日03時から06時まで

方向：北
降灰の到達距離：80km

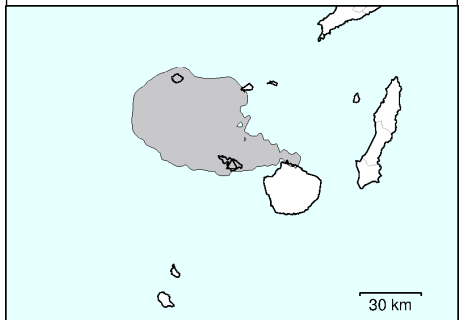


小さな噴石の到達距離：3km

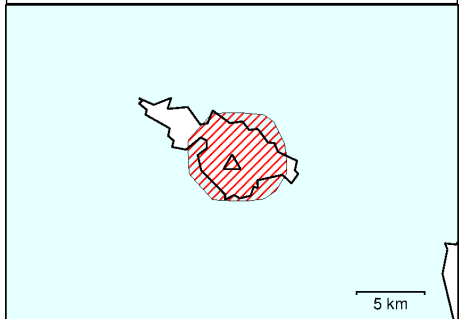


17日06時から09時まで

方向：北西
降灰の到達距離：60km



小さな噴石の到達距離：3km



○：降灰の範囲
○：小さな噴石の落下範囲