

火山名 口永良部島 降灰予報（定時）

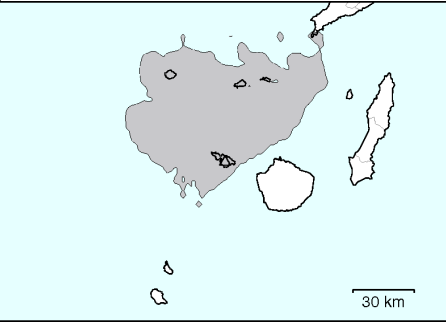
平成30年04月17日02時00分
気象庁地震火山部発表

現在、口永良部島は噴火警戒レベル3（入山規制）です。17日3時から17日21時までに噴火が発生した場合には、以下の方向・距離に降灰及び小さな噴石の落下が予想され、17日09時から12時までは火口から北東方向に降灰が予想されます。

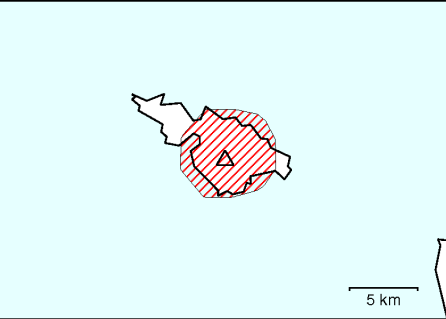
噴煙が火口縁上3000mまで上がった場合の火山灰及び小さな噴石の落下範囲を示しています。噴火発生時、小さな噴石の落下が予想される範囲内では、屋内や頑丈な屋根の下などに移動してください。

17日03時から06時まで

方向：北東
降灰の到達距離：80km

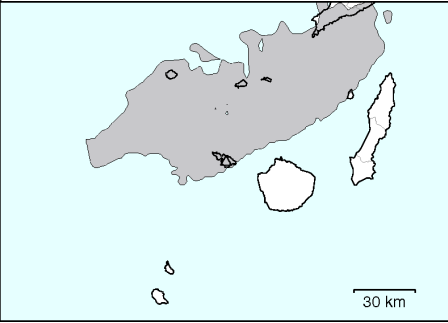


小さな噴石の到達距離：3km

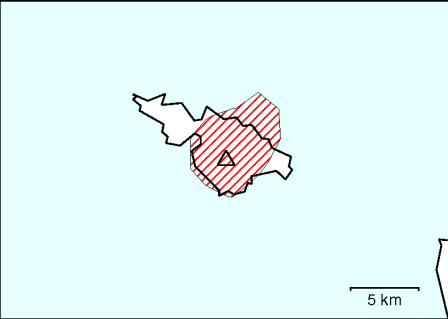


17日06時から09時まで

方向：北東
降灰の到達距離：110km

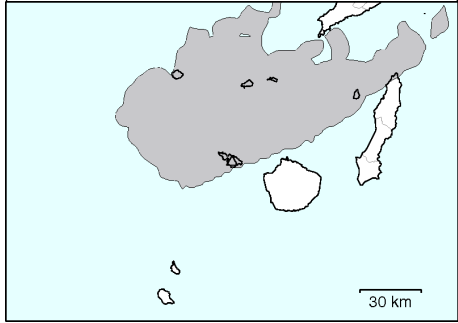


小さな噴石の到達距離：4km

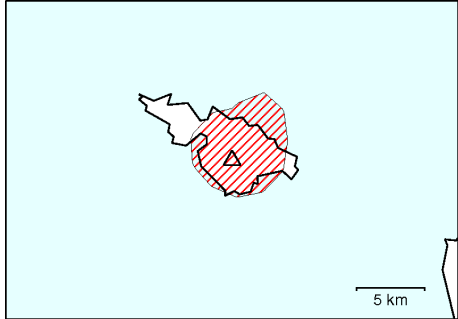


17日09時から12時まで

方向：北東
降灰の到達距離：130km

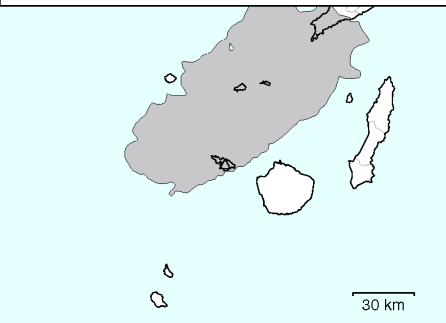


小さな噴石の到達距離：4km

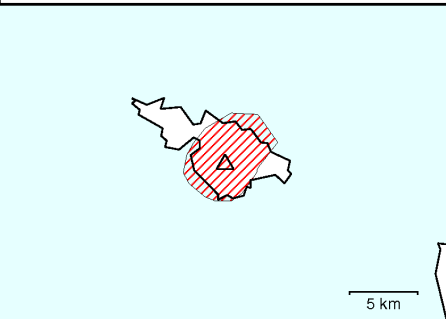


17日12時から15時まで

方向：北東
降灰の到達距離：100km

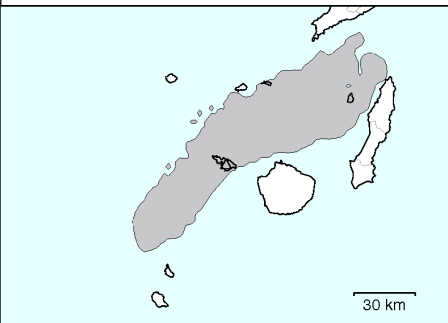


小さな噴石の到達距離：3km

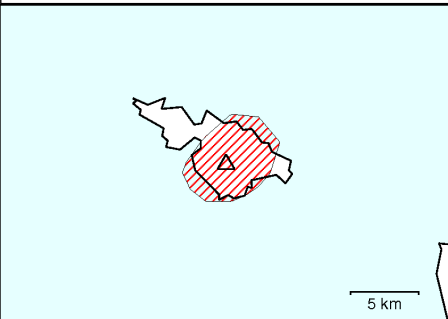


17日15時から18時まで

方向：北東
降灰の到達距離：90km

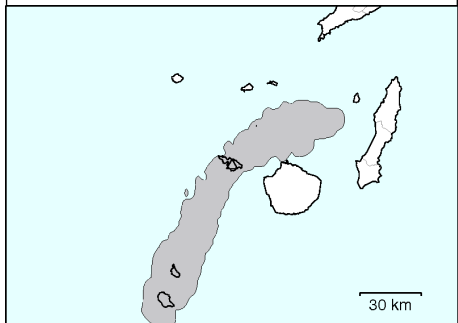


小さな噴石の到達距離：3km

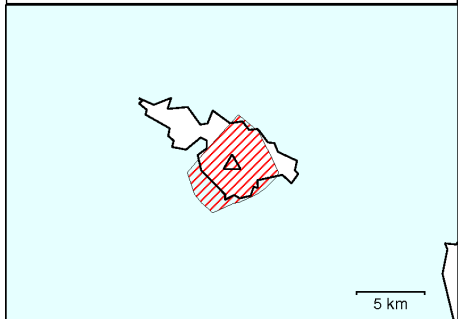


17日18時から21時まで

方向：南西
降灰の到達距離：90km



小さな噴石の到達距離：3km



○：降灰の範囲
▨：小さな噴石の落下範囲