

火山名 桜島 降灰予報（定時）

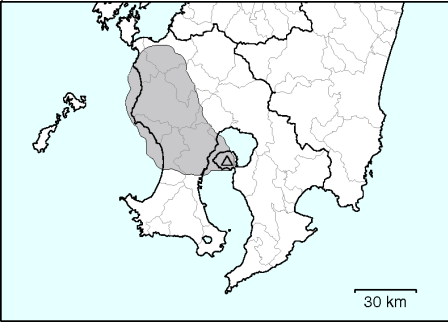
平成29年09月14日14時00分
気象庁地震火山部発表

現在、桜島は噴火警戒レベル3（入山規制）です。14日15時から15日9時までに噴火が発生した場合には、以下の方向・距離に降灰及び小さな噴石の落下が予想され、14日21時から24時までは火口から北西方向に降灰が予想されます。

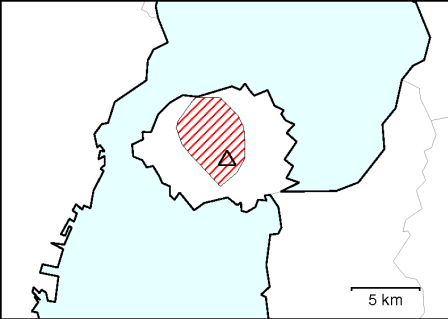
噴煙が火口縁上3000mまで上がった場合の火山灰及び小さな噴石の落下範囲を示しています。噴火発生時、小さな噴石の落下が予想される範囲内では、屋内や頑丈な屋根の下などに移動してください。

14日15時から18時まで

方向：北西（鹿児島市吉野方向）
降灰の到達距離：70km

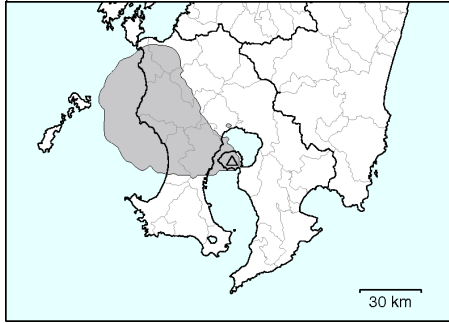


小さな噴石の到達距離：5km

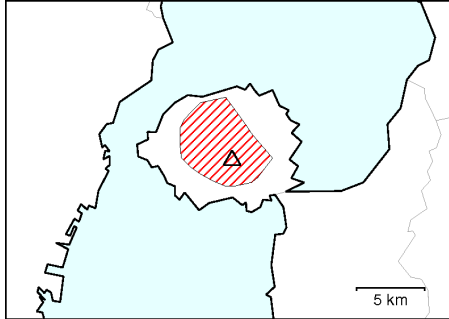


14日18時から21時まで

方向：北西（鹿児島市吉野方向）
降灰の到達距離：70km

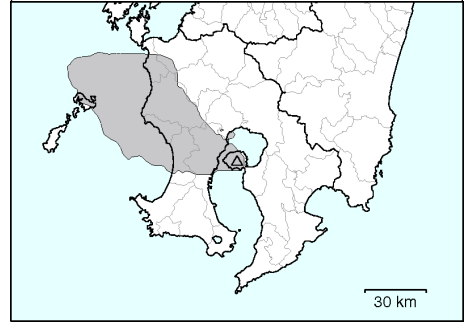


小さな噴石の到達距離：5km

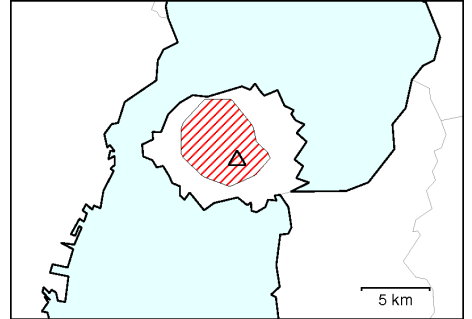


14日21時から24時まで

方向：北西（鹿児島市吉野方向）
降灰の到達距離：90km

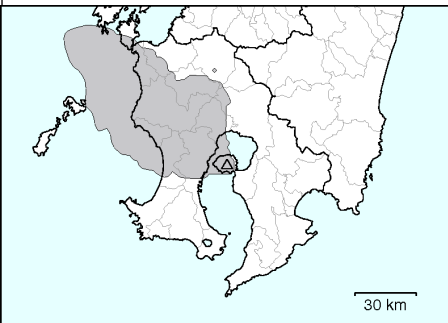


小さな噴石の到達距離：3km

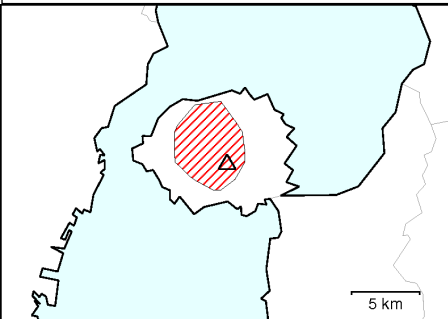


15日00時から03時まで

方向：北西（鹿児島市吉野方向）
降灰の到達距離：100km

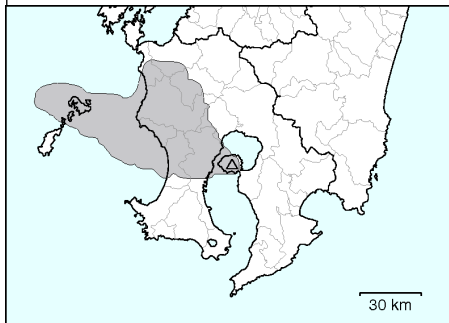


小さな噴石の到達距離：5km

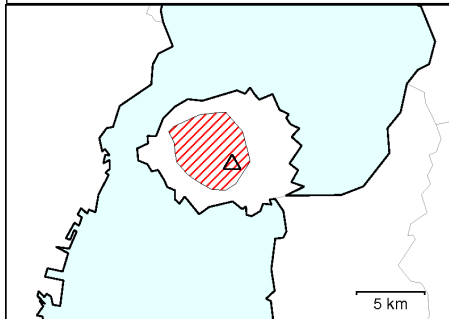


15日03時から06時まで

方向：北西（鹿児島市吉野方向）
降灰の到達距離：100km

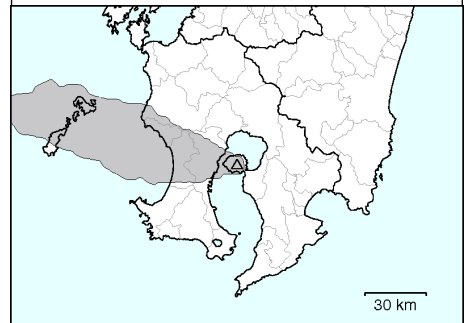


小さな噴石の到達距離：5km

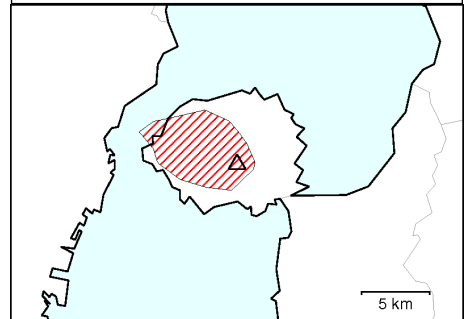


15日06時から09時まで

方向：西（鹿児島市街方向）
降灰の到達距離：120km



小さな噴石の到達距離：7km



○：降灰の範囲
○：小さな噴石の落下範囲