

平成 24 年 9 月 3 日
気 象 庁

平成24年8月31日21時48分頃のフィリピン付近の地震の津波の観測値について

平成 24 年 8 月 31 日 21 時 48 分頃に発生したフィリピン付近の地震により、日本国内で観測された津波の観測値（速報）について別紙のとおりお知らせいたします。

なお、津波の観測値は後日の精査により変更される場合があります。

○別紙 1：平成 24 年 8 月 31 日 21 時 48 分頃の
フィリピン付近の地震による津波の高さ（速報値）

○別紙 2：平成 24 年 8 月 31 日 21 時 48 分頃の
フィリピン付近の地震による津波の波形

[参考] 気象庁の発表した津波注意報、津波予報、津波情報および地震情報

8 月 31 日 22 時 07 分	津波注意報を公表
8 月 31 日 22 時 07 分	津波情報（津波到達予想時刻・予想される津波の高さに関する情報）公表
8 月 31 日 22 時 08 分	津波情報（各地の満潮時刻・津波到達予想時刻に関する情報）公表
8 月 31 日 22 時 10 分	遠地地震に関する情報（情報第 1 号）を公表
8 月 31 日 22 時 48 分	遠地地震に関する情報（情報第 2 号）を公表
8 月 31 日 23 時 41 分	遠地地震に関する情報（情報第 3 号）を公表
9 月 1 日 00 時 10 分	津波注意報を解除
9 月 1 日 00 時 10 分	津波予報（若干の海面変動）を公表 （今後一日程度は海面変動が継続する可能性が高いと考えられること、海に入っ ての作業や釣り、海水浴などに際しては十分な留意が必要であることをお 知らせ）

本件に関する問い合わせ先：
地震火山部 地震津波監視課 03-3284-1743

平成24年8月31日21時48分頃のフィリピン付近の地震の
津波の観測値(速報)

都道府県	津波観測点	第一波 発現時刻	最大波	
			発現時刻	高さ(cm)
茨城県	大洗(臨時観測点)	3:53	9:06	4
千葉県	銚子	2:33	6:07	4
	館山市布良	2:08	3:36	12
東京都	海)神津島神津島港	1:34	2:30	18
	海)三宅島阿古	1:40	5:38	11
	海)八丈島神湊	1:55	2:28	12
	八丈島八重根(巨大)	1:36	2:13	0.5 m
	父島二見	0:57	1:57	10
神奈川県	国)三浦市油壺	2:38	5:47	13
静岡県	港)下田港	2:11	4:58	10
	南伊豆町石廊崎	1:51	3:42	9
	国)焼津	1:35	3:41	9
	御前崎	2:09	4:37	11
	舞阪	1:39	3:14	4
三重県	尾鷲	1:32	2:09	18
	熊野市遊木	1:19	2:12	16
和歌山県	那智勝浦町浦神	1:32	1:55	13
	串本町袋港	1:26	1:39	17
	御坊市祓井戸	1:46	6:18	6
徳島県	徳島由岐	1:40	2:05	10
高知県	室戸市室戸岬	1:16	2:00	22
	高知	1:34	4:44	9
	土佐清水	1:20	5:18	9
宮崎県	県)日向市細島	不明	7:48	10
	日南市油津	不明	5:18	7
	港)宮崎港	不明	4:26	12
鹿児島県	海)南大隅町大泊	1:34	5:23	15
	港)志布志港	不明	5:25	14
	枕崎	不明	3:40	20
	海)種子島西之表	1:17	6:38	12
	種子島熊野	1:01	5:09	18
	海)中之島	0:53	4:26	6
	奄美市小湊	0:31	1:03	19
沖縄県	那覇	0:31	2:02	7
	国)南城市安座真	0:15	3:48	4
	内)宮古島平良	不明	7:32	5
	石垣島石垣港	不明	2:00	6

*表中の時刻は9月1日(石垣島石垣港の第一波時刻は8月31日)。

*港)は国土交通省港湾局の観測点、海)は海上保安庁の観測点、国)は国土地理院の観測点、県)は宮崎県の観測点、内)は内閣府の観測点、無印は気象庁の観測点である。

* (巨大)は巨大津波観測計による観測データであることを示す(観測単位は0.1m)。

平成24年8月31日21時48分頃のフィリピン付近の地震による津波の波形

(別紙2)

< 2012/ 8/31 22: 0 -- 2012/ 9/ 1 12: 0 >

100 cm

大洗.

銚子

館山市布良.

海) 神津島神津島

海) 三宅島阿古

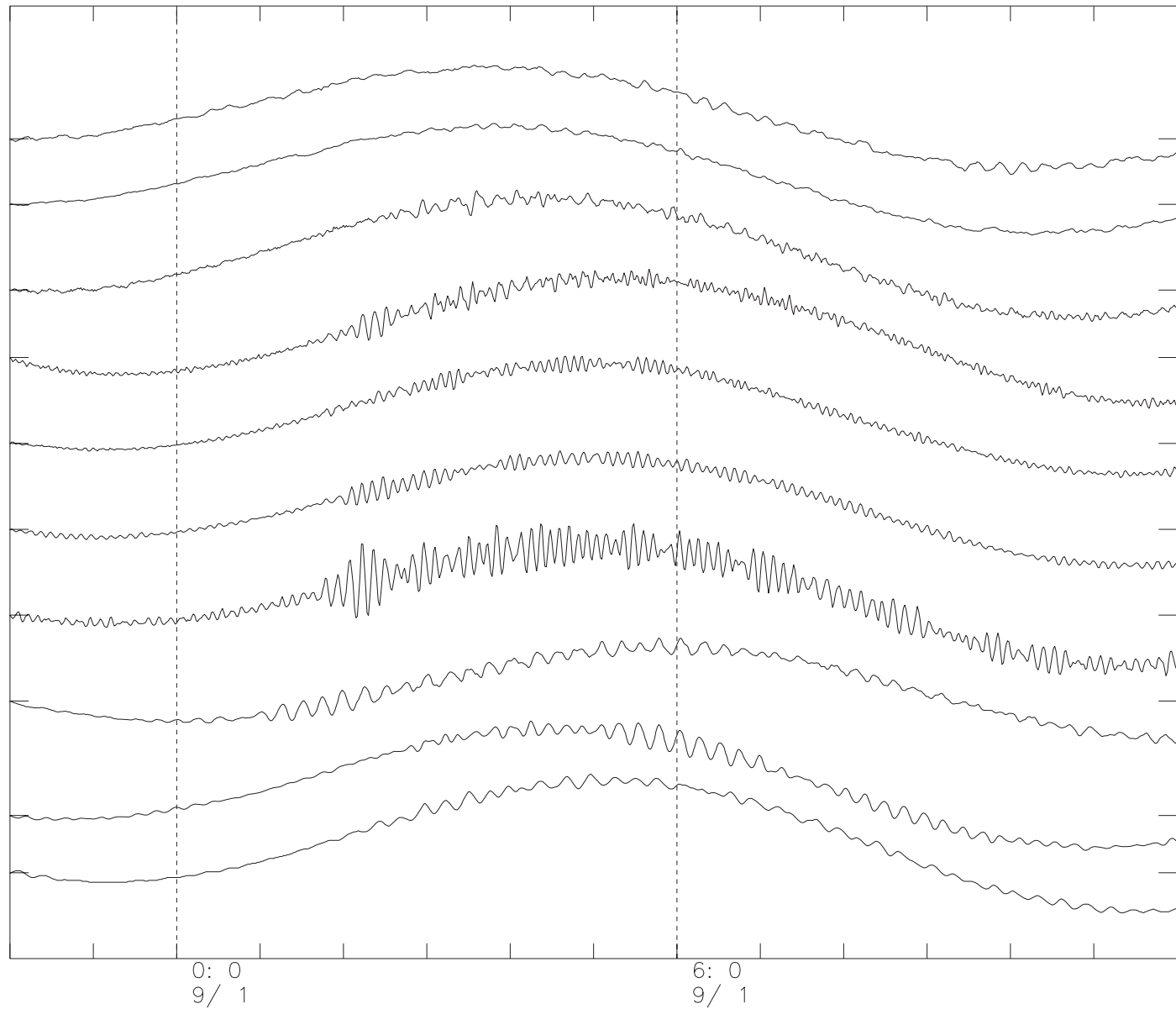
海) 八丈島神湊

八丈島八重根 (巨大)

父島二見.

国) 三浦市油壺

港) 下田港



< 2012/ 8/31 22: 0 -- 2012/ 9/ 1 12: 0 >

100 cm

南伊豆町石廊崎.

国) 烧津

御前崎

舞阪

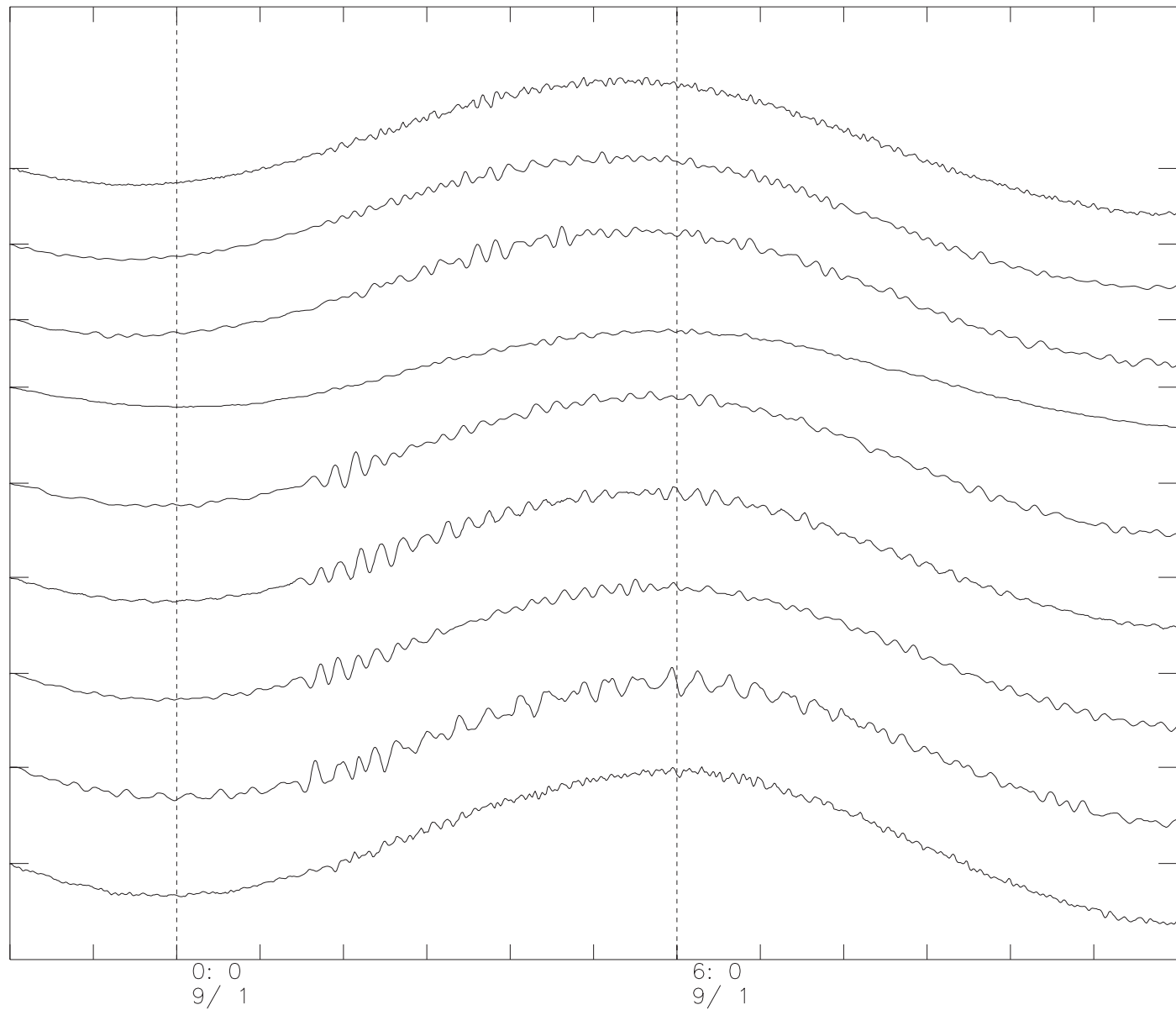
尾鷲

熊野市遊木.

那智勝浦町浦神

串本町袋港.

御坊市祓井戸.



< 2012/ 8/31 22: 0 -- 2012/ 9/ 1 12: 0 >

100 cm

徳島由岐.

室戸市室戸岬

高知.

土佐清水

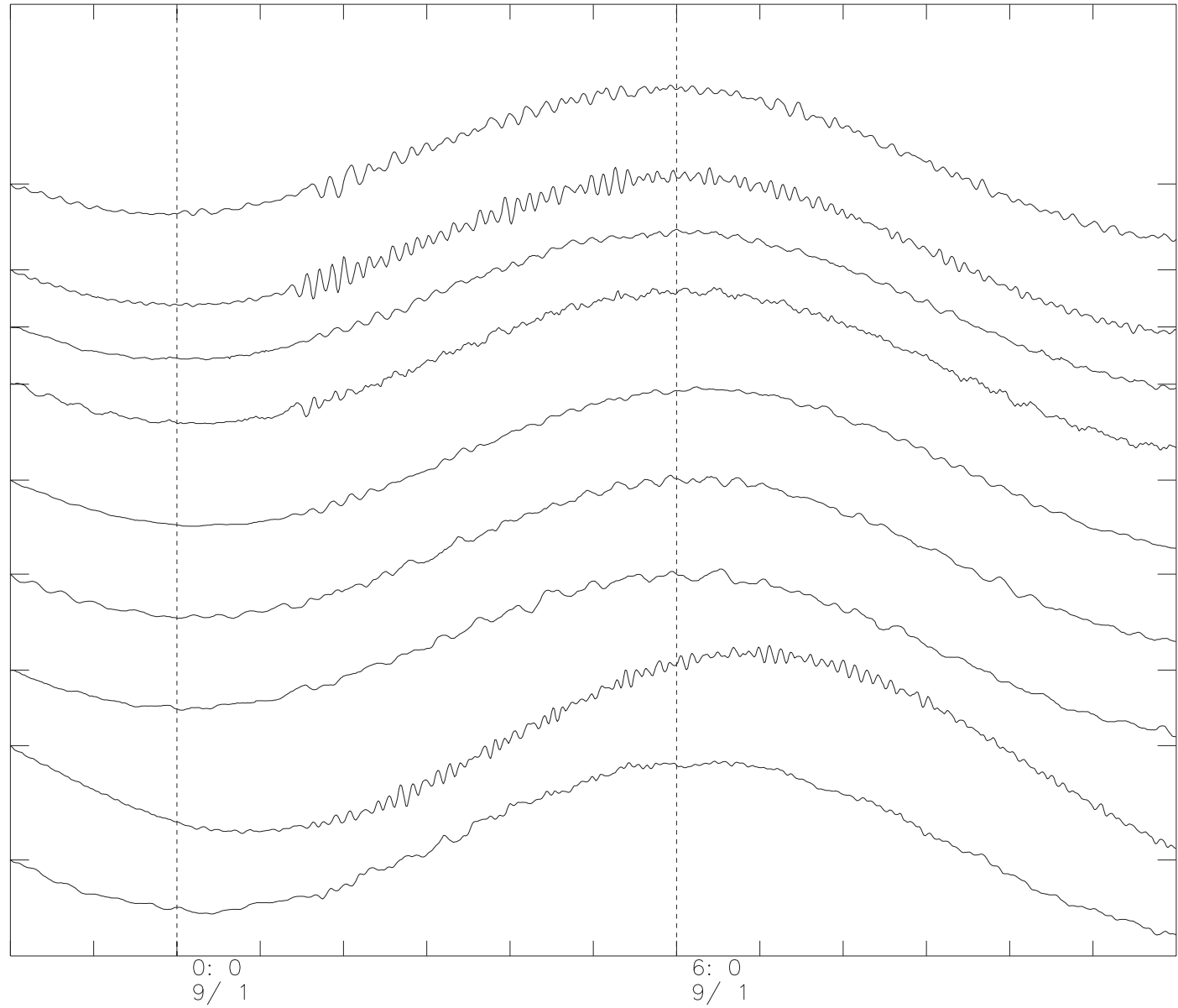
県) 日向市細島

日南市油津.

港) 宮崎港

海) 南大隅町大泊

港) 志布志港



< 2012/ 8/31 22: 0 -- 2012/ 9/ 1 12: 0 >

100 cm

枕崎

海) 種子島西之表

種子島熊野.

海) 中之島

奄美市小湊.

那覇.

国) 南城市安座真

内) 宮古島平良

石垣島石垣港.

