

関東・中部地方（三重県を含む）の週間地震概況

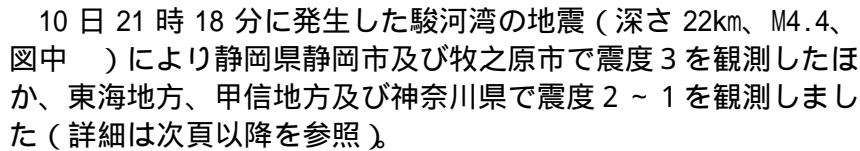
平成 30 年 第 33 号（平成 30 年 8 月 10 日～ 8 月 16 日）

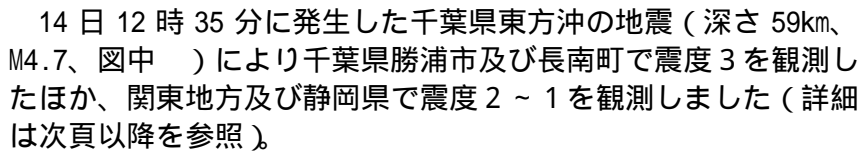
表 1 震度 1 以上を観測した回数
（都県別）

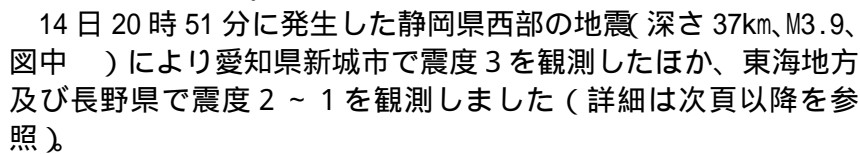
都県	最大震度			合計
	1	2	3	
茨城県	2	2		4
栃木県		1		1
群馬県	1			1
埼玉県	2			2
千葉県	2		1	3
東京都	2			2
神奈川県	1	1		2
新潟県		1		1
富山県	1			1
石川県				0
福井県	1			1
山梨県	1			1
長野県	1	1		2
岐阜県	1	1		2
静岡県	2	2	1	5
愛知県	1		1	2
三重県				0

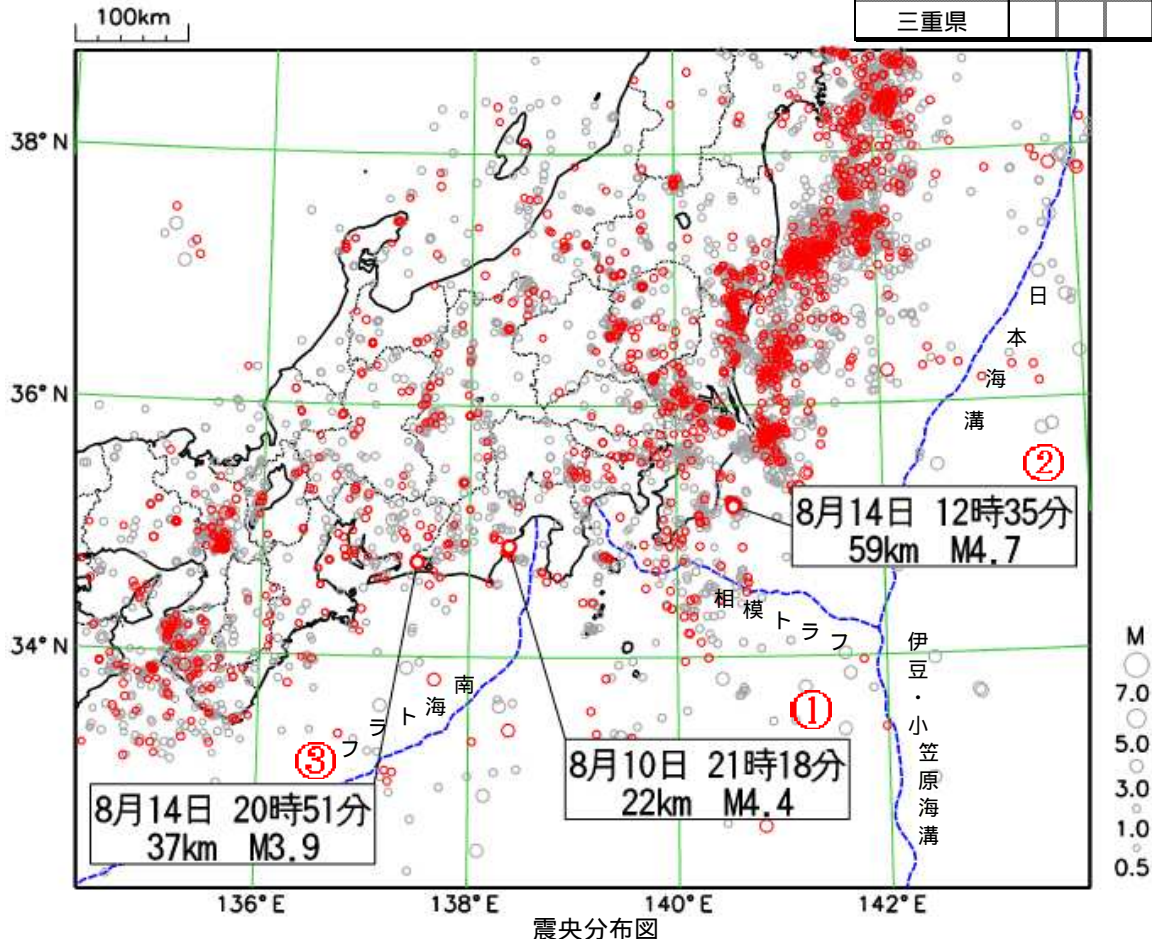
駿河湾の地震で震度 3 を観測 千葉県東方沖の地震で震度 3 を観測 静岡県西部の地震で震度 3 を観測

期間中に、震度 1 以上を観測した地震は 11 回（前期間は 11 回）発生しました。

10 日 21 時 18 分に発生した駿河湾の地震（深さ 22km、M4.4、）により静岡県静岡市及び牧之原市で震度 3 を観測したほか、東海地方、甲信地方及び神奈川県で震度 2～1 を観測しました（詳細は次頁以降を参照）。

14 日 12 時 35 分に発生した千葉県東方沖の地震（深さ 59km、M4.7、）により千葉県勝浦市及び長南町で震度 3 を観測したほか、関東地方及び静岡県で震度 2～1 を観測しました（詳細は次頁以降を参照）。

14 日 20 時 51 分に発生した静岡県西部の地震（深さ 37km、M3.9、）により愛知県新城市で震度 3 を観測したほか、東海地方及び長野県で震度 2～1 を観測しました（詳細は次頁以降を参照）。



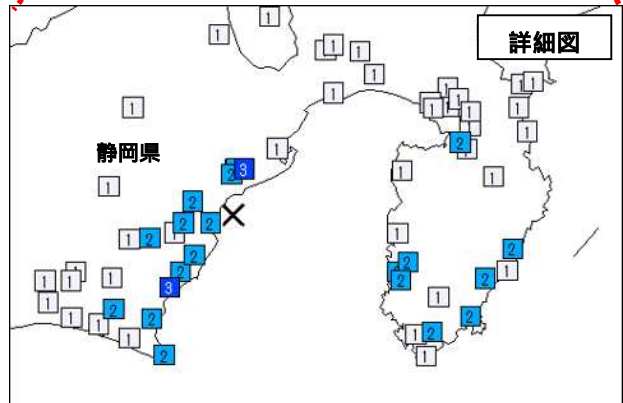
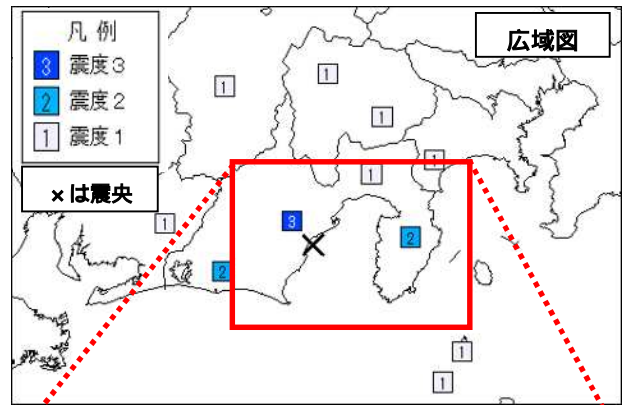
震央分布図
（2018 年 7 月 17 日 00 時 00 分～2018 年 8 月 16 日 24 時 00 分、深さ 0～400 km、M 0.5 の地震）
* 2018 年 8 月 10 日以降に発生した地震の震央を赤で表示しています。

8月10日 駿河湾の地震

発生時刻	8月10日 21時18分
発生場所	駿河湾、深さ22km
規模(M)	4.4
最大震度	3(静岡県静岡市、牧之原市)
発震機構	南北方向に圧力軸を持つ逆断層型

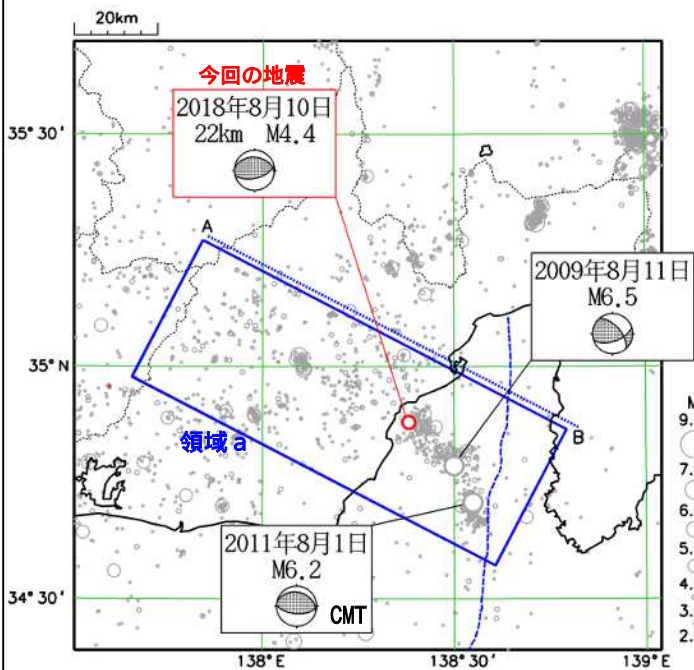
(解説)

- この地震により、静岡県静岡市及び牧之原市で震度3を観測したほか、東海地方、甲信地方及び神奈川県で震度2～1を観測しました。
- この地震は、発震機構が南北方向に圧力軸を持つ逆断層型で、フィリピン海プレート内部で発生しました。
- 今回の地震の震源付近(領域b)では2009年8月11日にM6.5の地震(最大震度6弱)が2011年8月1日にM6.2の地震(最大震度5弱)が発生しました。



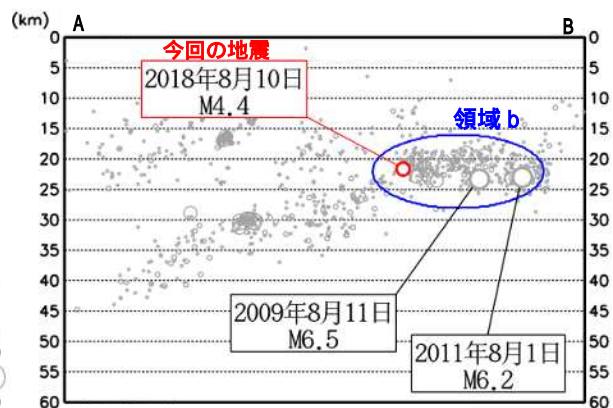
震度分布図

広域図は地域震度を、詳細図は各観測点の震度を表しています。

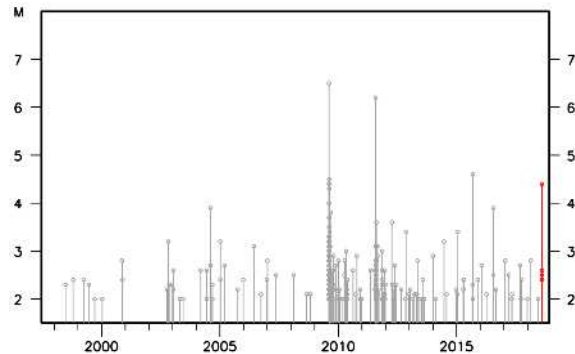


震央分布図

(1997年10月1日～2018年8月16日、
深さ0～60km、M 2.0)
2018年8月10日以降の地震を赤で表示



領域a内の断面図(A-B投影)



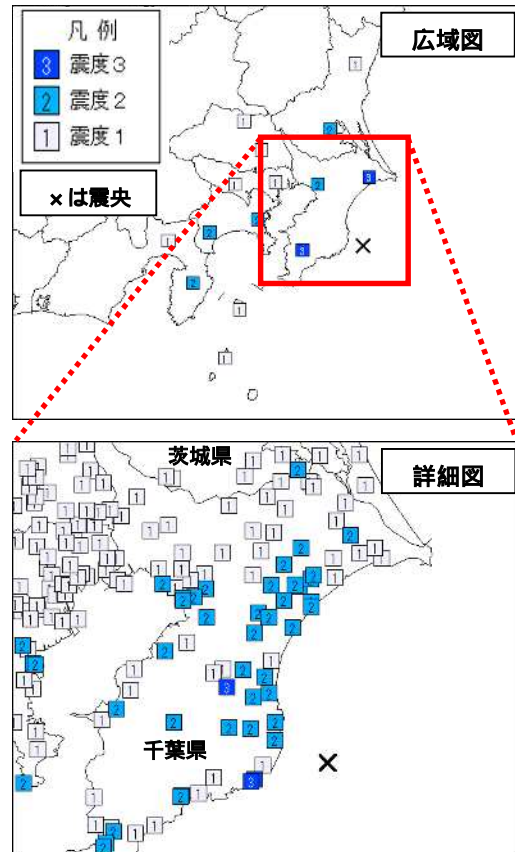
領域b内の地震活動経過図

8月14日 千葉県東方沖の地震

発生時刻	8月14日 12時35分
発生場所	千葉県東方沖、深さ59km
規模(M)	4.7
最大震度	3(千葉県勝浦市、長南町)
発震機構	西北西-東南東方向に圧力軸を持つ横ずれ断層型

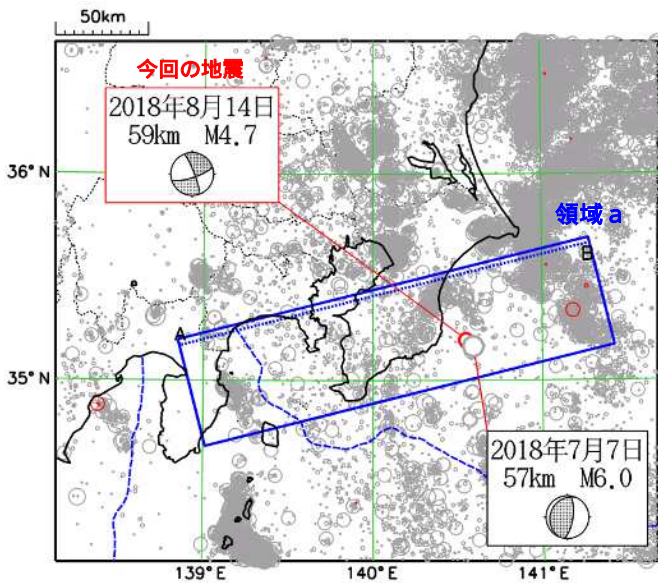
(解説)

- この地震により、千葉県勝浦市及び長南町で震度3を観測したほか、関東地方及び静岡県で震度2～1を観測しました。
- この地震は、発震機構が西北西-東南東方向に圧力軸を持つ横ずれ断層型で、太平洋プレート内部で発生しました。
- 今回の地震の震源付近(領域b)では2018年7月7日にM6.0の地震(最大震度5弱)が発生しました。



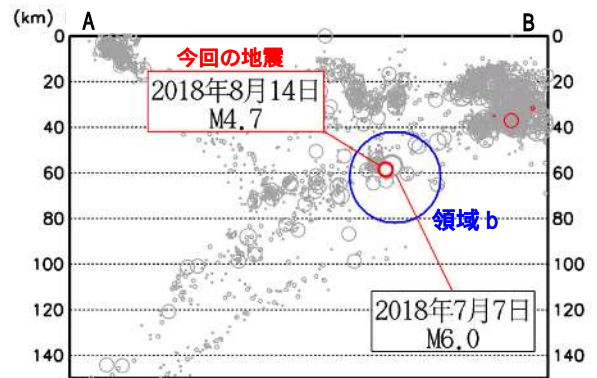
震度分布図

広域図は地域震度を、詳細図は各観測点の震度を表しています。

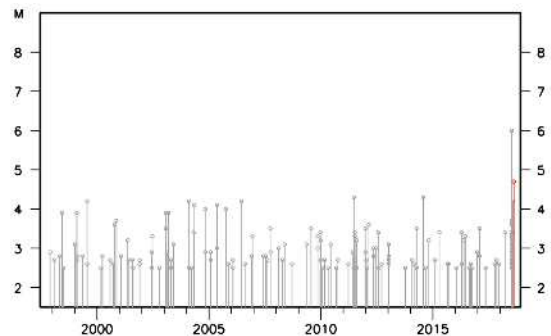


震央分布図

(1997年10月1日～2018年8月16日、
深さ0～150km、M 2.5)
2018年8月10日以降の地震を赤で表示



領域a内の断面図(A-B投影面)



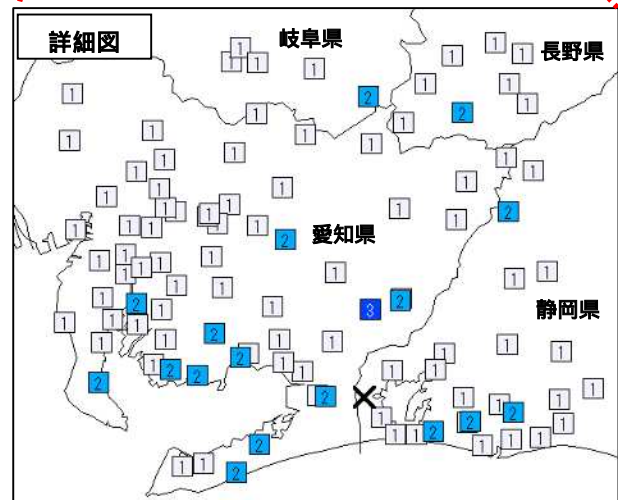
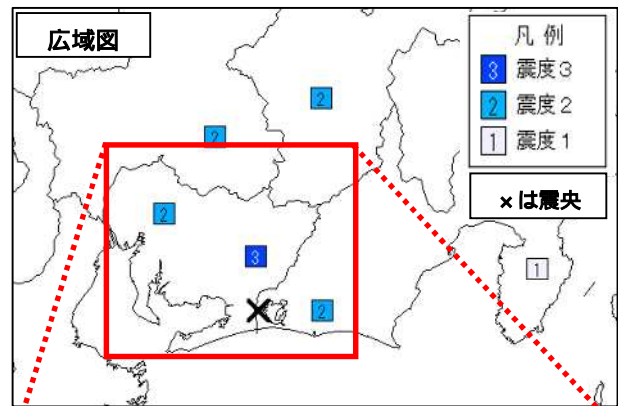
領域b内の地震活動経過図

8月14日 静岡県西部の地震

発生時刻	8月14日 20時51分
発生場所	静岡県西部、深さ37km
規模(M)	3.9
最大震度	3(愛知県新城市)
発震機構	北東-南西方向に張力軸を持つ正断層型

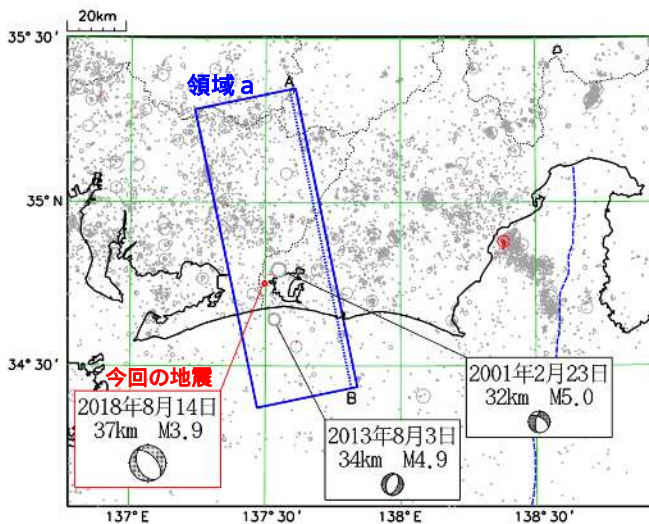
(解説)

- この地震により、愛知県新城市で震度3を観測したほか、東海地方及び長野県で震度2～1を観測しました。
- この地震は、発震機構が北東-南西方向に張力軸を持つ正断層型で、フィリピン海プレート内部で発生しました。
- 今回の地震の震源付近(領域b内)では、定期的に地震活動の見られる地域で、M4.0以上の地震が時々発生しています。



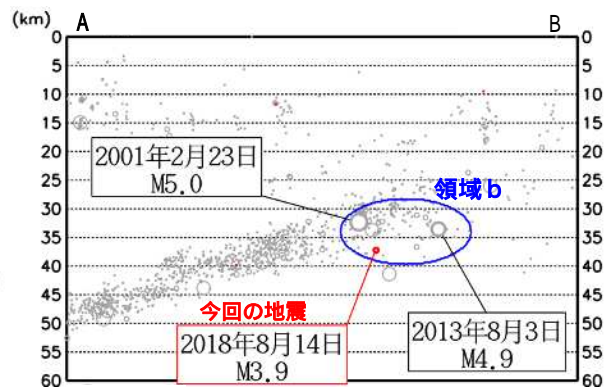
震度分布図

広域図は地域震度を、詳細図は各観測点の震度を表しています。

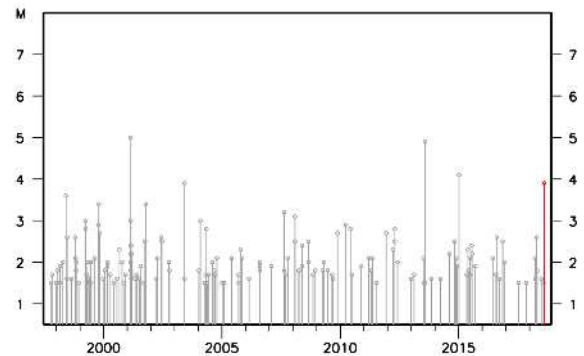


震央分布図

(1997年10月1日～2018年8月16日、
深さ0～60km、M 1.5)
2018年8月10日以降の地震を赤で表示



領域a内の断面図(A-B投影)



領域b内の地震活動経過図

関東・中部地方で震度1以上を観測した地震

関東・中部地方で震度1以上を観測した地震について、各地の震度（関東・中部地方以外も含む）を掲載しています。
 (*は地方公共団体または国立研究開発法人防災科学技術研究所の観測点です。)

地震番号	震源時 日時分	震央地 各地の震度	緯度	経度	深さ	規模
1	(先週発表分) 09 17 32	富山湾 石川県	37° 10.9' N	137° 05.1' E	15km	M:3.2 1: 七尾市本府中町 七尾市能登島向田町* 穴水町大町*
1	(今週発表分) 10 21 18	駿河湾 静岡県	34° 52.8' N	138° 22.9' E	22km	M:4.4 3: 静岡駿河区曲金 牧之原市静波* 2: 下田市中* 東伊豆町奈良本* 河津町田中* 南伊豆町下賀茂* 松崎町江奈* 西伊豆町一色* 西伊豆町仁科* 伊豆の国市長岡* 島田市中央町 焼津市宗高* 焼津市本町* 藤枝市岡出山* 藤枝市岡部町岡部* 吉田町住吉* 静岡葵区駒形通* 静岡葵区追手町県庁* 静岡葵区追手町市役所* 牧之原市鬼女新田 御前崎市御前崎 静岡菊川市赤土* 1: 熱海市網代 熱海市泉* 熱海市中央町* 下田市加増野 東伊豆町稲取* 南伊豆町石廊崎 南伊豆町入間* 西伊豆町宇久須* 函南町平井* 伊豆市中伊豆グラウンド 伊豆の国市四日町* 伊豆の国市田京* 沼津市御幸町* 沼津市高島本町* 沼津市戸田* 三島市東本町 富士宮市弓沢町 富士宮市野中* 富士市吉永* 富士市大淵* 静岡清水町堂庭* 長泉町中土狩* 島田市川根町家山 島田市金谷代官町* 藤枝市瀬戸新屋* 静岡葵区梅ヶ島* 静岡清水区千歳町 静岡清水区蒲原新栄* 川根本町東藤川* 掛川市篠場 掛川市西大淵* 掛川市三俣* 掛川市長谷* 袋井市新屋 袋井市浅名* 湖西市新居町浜名* 御前崎市池新田* 静岡菊川市堀之内* 東京都 1: 神津島村金長 神津島村役場* 新島村大原 神奈川県 1: 山北町山北* 湯河原町中央 相模原緑区中野* 山梨県 1: 山梨南部町栄小学校* 富士河口湖町船津 長野県 1: 阿南町東条* 下條村睦沢* 泰阜村役場* 愛知県 1: 新城市矢部
2	10 22 03	駿河湾 静岡県	34° 52.5' N	138° 23.3' E	22km	M:2.6 1: 静岡駿河区曲金
3	10 22 28	駿河湾 静岡県	34° 52.9' N	138° 22.9' E	21km	M:2.5 1: 静岡駿河区曲金
4	11 06 11	福島県沖 福島県	37° 09.4' N	141° 11.7' E	20km	M:5.0 4: 檜葉町北田* 3: 白河市新白河* 須賀川市岩瀬支所* 鏡石町不時沼* 天栄村下松本* 泉崎村泉崎* 中島村滑津* 棚倉町棚倉中居野 玉川村小高* 浅川町浅川* 田村市大越町* 田村市都路町* 田村市滝根町* いわき市小名浜 相馬市中村* 福島広野町下北迫大谷地原* 福島広野町下北迫苗代替* 富岡町本岡* 川内村上川内小山平* 川内村上川内早渡* 双葉町両竹* 浪江町幾世橋 新地町谷地小屋* 南相馬市鹿島区柘窪 2: 福島市松木町 福島市桜木町* 福島市飯野町* 福島市五老内町* 郡山市朝日 郡山市開成* 郡山市湖南町* 白河市郭内 白河市八幡小路* 白河市東* 白河市表郷* 白河市大信* 須賀川市八幡山* 須賀川市長沼支所* 須賀川市八幡町* 二本松市金色* 二本松市油井* 二本松市針道* 桑折町東大隅* 国見町藤田* 川俣町五百田* 大玉村南小屋 大玉村玉井* 天栄村湯本支所* 西郷村熊倉* 矢吹町一本木* 矢祭町戸塚* 矢祭町東館* 鮫川村赤坂中野* 石川町長久保* 平田村永田* 古殿町松川横川 古殿町松川新桑原* 小野町中通* 小野町小野新町* 田村市船引町 田村市常葉町* 福島伊達市前川原* 福島伊達市梁川町* 福島伊達市保原町* 福島伊達市霊山町* 福島伊達市月館町* 本宮市本宮* 本宮市白岩* いわき市三和町 いわき市平四ツ波* いわき市錦町* いわき市平梅本* 川内村下川内 大熊町野上* 葛尾村落合落合* 飯館村伊丹沢* 南相馬市原町区三島町 南相馬市原町区高見町* 南相馬市原町区本町* 南相馬市鹿島区西町* 南相馬市小高区* 会津若松市材木町 会津若松市東栄町* 会津若松市北会津町* 喜多方市高郷町* 喜多方市御清水* 喜多方市塩川町* 下郷町高降* 下郷町塩生* 西会津町野沢 西会津町登世島* 磐梯町磐梯* 猪苗代町城南 猪苗代町千代田* 会津坂下町市中三番甲* 湯川村清水田* 柳津町柳津* 会津美里町新鶴庁舎* 1: 二本松市小浜* 棚倉町棚倉館ヶ丘* 塙町塙* 三春町大町* 会津若松市河東町* 喜多方市松山町* 喜多方市山都町* 北塩原村北山* 柳津町大成沢 三島町宮下* 福島昭和村下中津川* 会津美里町高田庁舎* 会津美里町本郷庁舎* 南会津町田島 南会津町界* 南会津町滝原* 宮城県 3: 大崎市古川三日町 大崎市田尻* 岩沼市桜* 山元町浅生原* 仙台青葉区作並* 2: 宮城加美町中新田* 色麻町四籠* 涌谷町新町裏 栗原市築館* 栗原市高清水* 栗原市若柳* 栗原市一迫* 登米市中田町 登米市豊里町* 登米市米山町* 登米市迫町* 南三陸町志津川 宮城美里町北浦* 宮城美里町木間塚* 大崎市古川大崎 大崎市古川北町* 大崎市松山* 大崎市三本木* 大崎市鹿島台* 白石市亙理町* 仙台空港 名取市増田* 角田市角田* 蔵王町円田* 七ヶ宿町関* 大河原町新南* 村田町村田* 柴田町船岡 宮城川崎町前川*

地震番号	震源日時分	震央各地の名	緯度	経度	深さ	規模
		丸森町上滝 丸森町鳥屋* 亙理町下小路* 仙台青葉区大倉 仙台青葉区落合* 仙台宮城野区五輪 仙台宮城野区苦竹* 仙台若林区遠見塚* 仙台泉区将監* 石巻市大街道南* 石巻市前谷地* 石巻市桃生町* 塩竈市旭町* 東松島市矢本* 東松島市小野* 松島町高城 利府町利府* 大和町吉岡* 大郷町粕川* 大衡村大衡* 富谷市富谷*				
		山形県 1: 気仙沼市赤岩 気仙沼市笹が陣* 気仙沼市唐桑町* 宮城加美町小野田* 宮城加美町宮崎* 栗原市栗駒 栗原市鶯沢* 栗原市花山* 栗原市瀬峰* 栗原市志波姫* 栗原市金成* 登米市東和町* 登米市登米町* 登米市石越町* 登米市津山町* 大崎市鳴子* 大崎市岩出山* 仙台青葉区雨宮* 仙台太白区山田* 石巻市泉町 石巻市北上町* 石巻市相野谷* 多賀城市中央* 七ヶ浜町東宮浜* 女川町女川浜*				
		2: 上山市河崎* 村山市中央* 天童市老野森* 東根市中央* 山辺町緑ヶ丘* 中山町長崎* 西川町大井沢* 山形朝日町宮宿* 米沢市駅前 米沢市アルカディア 米沢市林泉寺* 米沢市金池* 南陽市三間通* 高島町高島* 山形川西町上小松*				
		茨城県 1: 鶴岡市温海川 新庄市東谷地田町 最上町向町* 舟形町舟形* 大蔵村清水* 戸沢村古口* 山形市緑町 山形市薬師町* 山形市旅籠町* 寒河江市西根* 寒河江市中央* 河北町谷地 河北町役場* 西川町海味* 大江町左沢* 尾花沢市若葉町* 大石田町緑町* 長井市まもの上* 山形小国町岩井沢 山形小国町小国小坂町* 白鷹町黒鴨 飯豊町上原* 飯豊町椿*				
		2: 日立市助川小学校* 日立市十王町友部* 日立市役所* 常陸太田市大中町* 高萩市安良川* 高萩市本町* 北茨城市磯原町* 北茨城市中郷町* 笠間市石井* 東海村東海* 大子町池田* 常陸大宮市北町* 常陸大宮市上小瀬* 城里町小勝* 土浦市常名				
		1: 水戸市金町 水戸市千波町* 水戸市内原町* 常陸太田市町屋町 常陸太田市町田町* 常陸太田市金井町* 常陸太田市高柿町* 笠間市中央* 笠間市下郷* 笠間市笠間* ひたちなか市山ノ上町 ひたちなか市南敷台* ひたちなか市東石川* 茨城町小堤* 常陸大宮市中富町 常陸大宮市山方* 常陸大宮市高部* 常陸大宮市野口* 那珂市福田* 那珂市瓜連* 城里町石塚* 城里町阿波山* 小美玉市小川* 小美玉市堅倉* 小美玉市上玉里* 土浦市田中* 土浦市藤沢* 石岡市柿岡 石岡市若宮* 石岡市八郷* 龍ヶ崎市役所* 下妻市本城町* 下妻市鬼怒* 取手市寺田* 牛久市中央* つくば市天王台* つくば市研究学園* つくば市小荃* 茨城鹿嶋市鉢形 茨城鹿嶋市宮中* 潮来市堀之内 潮来市辻* 美浦村受領* 阿見町中央* 坂東市山* 坂東市役所* 稲敷市江戸崎甲* 稲敷市伊佐津* 稲敷市須賀津* 筑西市舟生 筑西市門井* かすみがうら市上土田* かすみがうら市大和田* 行方市山田* 行方市麻生* 桜川市岩瀬* 桜川市真壁* 桜川市羽田* 鉾田市鉾田 鉾田市造谷*				
		栃木県 2: 日光市今市本町* 大田原市湯津上* 大田原市本町* 那須町寺子* 宇都宮市明保野町 宇都宮市中里町* 鹿沼市晃望台*				
		1: 日光市瀬川 日光市鬼怒川温泉大原* 日光市芹沼* 日光市藤原庁舎* 大田原市黒羽田町 矢板市本町* 塩谷町玉生* 那須塩原市臺沼 那須塩原市鍋掛* 那須塩原市中塩原* 那須塩原市共豊社* 那須塩原市あたご町* 那須塩原市塩原庁舎* 宇都宮市旭* 栃木市旭町 栃木市岩舟町静* 鹿沼市今宮町* 鹿沼市口栗野* 真岡市田町* 真岡市石島* 益子町益子 茂木町茂木* 市貝町市塙* 芳賀町祖母井* 高根沢町石末* 栃木さくら市喜連川* 那須烏山市中央 那須烏山市大金* 那須烏山市役所* 栃木那珂川町小川* 栃木那珂川町馬頭* 下野市石橋* 下野市田中* 下野市笹原*				
		新潟県 2: 阿賀町鹿瀬中学校* 阿賀町鹿瀬支所*				
		1: 長岡市上岩井* 長岡市小島谷* 長岡市山古志竹沢* 長岡市中之島* 長岡市与板町与板* 加茂市幸町* 見附市昭和町* 田上町原ヶ崎新田* 新発田市本町* 新発田市乙次* 新発田市住田* 新発田市中央町* 村上市山口* 村上市岩船駅前* 村上市府屋* 燕市秋葉町* 燕市分水桜町* 五泉市太田* 弥彦村矢作* 関川村下関* 阿賀野市岡山町* 阿賀野市山崎* 阿賀野市姥ヶ橋* 阿賀野市かがやき* 阿賀町豊川* 阿賀町津川* 胎内市新和町 新潟空港 新潟中央区美咲町 新潟秋葉区新津東町* 新潟南区白根* 新潟西区寺尾東*				
		岩手県 1: 宮古市田老* 大船渡市大船渡町 住田町世田米* 盛岡市山王町 盛岡市薮川* 矢巾町南矢幅* 花巻市石鳥谷町* 北上市柳原町 北上市相去町* 遠野市青笹町* 一関市竹山町* 一関市花泉町* 一関市千蔵町* 一関市東山町* 一関市室根町* 一関市藤沢町* 平泉町平泉* 奥州市水沢大鐘町 奥州市衣川*				
		群馬県 1: 沼田市西倉内町 沼田市利根町* 前橋市鼻毛石町* 桐生市元宿町* 桐生市黒保根町* 伊勢崎市西久保町* 渋川市吹屋* 渋川市赤城町* 邑楽町中野*				
		埼玉県 1: 加須市大利根* 久喜市下早見 春日部市粕壁* 春日部市金崎* 宮代町笠原*				
		千葉県 1: 芝山町小池* 香取市佐原平田 香取市佐原諏訪台* 香取市役所* 香取市仁良* 山武市埴谷* 野田市鶴奉* 野田市東宝珠花* 成田国際空港 成田市名古屋 柏市旭町 八千代市大和田新田* 鎌ヶ谷市新鎌ヶ谷* 白井市復* 栄町安食台*				
5	11 14 18	千葉県東方沖 千葉県	35° 20.3' N	141° 10.9' E	37km	M:4.5
		1: 銚子市川口町				
6	11 20 52	福井県嶺北	35° 55.1' N	136° 44.8' E	8km	M:2.7

地震番号	震源日時分	震央各地の名	緯度	経度	深さ	規模
		福井県 岐阜県	1: 大野市貝皿* 大野市朝日* 1: 郡上市白鳥町長滝*			
7	12 11 28	茨城県北部 茨城県	1: 高萩市安良川*	36° 42.9' N 140° 36.5' E	8km	M:2.6
8	12 20 21	富山県西部 富山県	1: 南砺市利賀村上百瀬*	36° 29.1' N 137° 01.3' E	9km	M:2.5
9	13 05 21	福島県沖 福島県	2: 田村市大越町* 田村市都路町* 檜葉町北田* 富岡町本岡* 浪江町幾世橋 1: 白河市新白河* 川俣町五百田* 玉川村小高* 小野町中通* 小野町小野新町* 田村市船引町 田村市常葉町* 田村市滝根町* いわき市三和町 いわき市平四ツ波* 福島広野町下北迫大谷地原* 川内村下川内 川内村上川内小山平* 川内村上川内早渡* 大熊町野上* 双葉町両竹* 南相馬市原町区高見町* 南相馬市小高区*	37° 15.7' N 141° 13.5' E	37km	M:3.8
		茨城県	1: 日立市助川小学校*			
10	14 12 35	千葉県東方沖 千葉県	3: 長南町長南* 勝浦市墨名 勝浦市新宮* 2: 茂原市道表* 東金市東新宿 東金市日吉台* 東金市東岩崎* 旭市南堀之内* 多古町多古 九十九里町片貝* 芝山町小池* 一宮町一宮 睦沢町下之郷* 長生村本郷* 横芝光町宮川* 横芝光町栗山* 山武市松尾町富士見台 山武市蓮沼二* 山武市埴谷* 山武市殿台* 山武市蓮沼ハ* 山武市松尾町五反田* 大網白里市大網* 千葉中央区中央港 千葉中央区千葉市役所* 千葉中央区都町* 千葉若葉区小倉台* 千葉緑区おゆみ野* 千葉美浜区ひび野 市原市姉崎* 館山市長須賀 館山市北条* 鴨川市八色 鴨川市横渚* 君津市久留里市場* 君津市久保* 大多喜町大多喜* いすみ市大原* いすみ市岬町長者* いすみ市国府台* 南房総市谷向*	35° 11.7' N 140° 33.0' E	59km	M:4.7
		茨城県	1: 旭市高生* 旭市萩園* 旭市二* 神崎町神崎本宿* 白子町関* 長柄町大津倉 長柄町桜谷* 匝瑳市八日市場ハ* 匝瑳市今泉* 香取市佐原平田 香取市佐原諏訪台* 香取市役所* 香取市羽根川* 香取市仁良* 千葉花見川区花島町* 千葉稲毛区園生町* 千葉美浜区稲毛海岸* 松戸市西馬橋* 成田国際空港 成田市名古屋 成田市役所* 成田市松子* 千葉佐倉市海隣寺町* 習志野市鷺沼* 柏市旭町 市原市国分寺台中央* 八千代市大和田新田* 鎌ヶ谷市新鎌ヶ谷* 浦安市日の出 浦安市猫実* 四街道市鹿渡* 八街市八街* 白井市復* 栄町安食台* 富里市七栄* 木更津市太田 鴨川市内浦 鴨川市天津* 富津市下飯野* 袖ヶ浦市坂戸市場* 御宿町須賀* 鋸南町下佐久間* 南房総市上堀 南房総市富浦町青木* 南房総市白浜町白浜* 南房総市岩糸* 南房総市和田町*			
		神奈川県	2: 稲敷市結佐* 1: 笠間市石井* 土浦市常名 石岡市柿岡 取手市寺田* 取手市井野* 茨城鹿嶋市鉢形 潮来市堀之内 坂東市岩井 稲敷市江戸崎甲* 稲敷市伊佐津* 稲敷市須賀津* 筑西市舟生 神栖市溝口*			
		静岡県	2: 伊豆市中伊豆グラウンド 1: 熱海市網代 東伊豆町奈良本* 東伊豆町稲取* 河津町田中* 伊豆の国市長岡* 富士宮市弓沢町 富士宮市野中*			
		埼玉県	1: 熊谷市大里* 加須市騎西* 加須市大根* 鴻巣市中央* 鴻巣市吹上富士見* 久喜市下早見 久喜市青葉* 久喜市菖蒲* 久喜市栗橋* 久喜市鷲宮* 川口市三ツ和* 春日部市粕壁* 春日部市金崎* 春日部市谷原新田* 狭山市入間川* 草加市高砂* 越谷市越ヶ谷* 志木市中宗岡* 八潮市中央* 富士見市鶴馬* 三郷市中央* 幸手市東* 吉川市きよみ野* 川島町下八ツ林* 宮代町笠原* 松伏町松伏* さいたま北区宮原* さいたま大宮区天沼町* さいたま大宮区大門* さいたま見沼区堀崎* さいたま中央区下落合* さいたま浦和区高砂 さいたま南区別所* さいたま緑区中尾* 白岡市千駄野*			
		東京都	1: 東京千代田区大手町 東京中央区勝どき* 東京港区海岸 東京港区白金* 東京新宿区上落合* 東京江東区越中島* 東京江東区枝川* 東京品川区北品川* 東京品川区平塚* 東京目黒区中央町* 東京国際空港 東京大田区本羽田* 東京大田区多摩川* 東京世田谷区成城* 東京渋谷区宇田川町* 東京渋谷区本町* 東京北区西ヶ原* 東京北区神谷* 東京荒川区荒川* 東京荒川区東尾久* 東京板橋区高島平* 東京練馬区豊玉北* 東京練馬区東大泉* 東京足立区神明南* 東京足立区伊興* 東京葛飾区立石* 東京江戸川区中央 東京江戸川区鹿骨* 東京江戸川区船堀* 八王子市堀之内* 調布市西つつじヶ丘* 町田市忠生*			

地震番号	震源日時	震央各地	地名の震度	緯度	経度	深さ	規模
11	14 20 51	静岡県西部 愛知県	日野市神明* 国分寺市本多* 東大和市中央* 伊豆大島町差木地 伊豆大島町波浮港* 東京利島村東山	34° 45.1' N	137° 29.8' E	37km	M:3.9
		愛知県	3: 新城市矢部				
			2: 豊橋市向山 蒲郡市御幸町* 新城市乗本 田原市田原町* 田原市赤羽根町* 豊田市大沼町* 西尾市吉良町* 西尾市西幡豆町* 高浜市稗田町* 愛知美浜町河和* 幸田町菱池*				
			1: 豊橋市東松山町* 豊川市一宮町* 豊川市赤坂町* 豊川市御津町* 豊川市小坂井町* 蒲郡市水竹町* 新城市長篠* 新城市作手高里松風呂* 設楽町田口* 東栄町本郷* 豊根村下黒川* 豊根村富山* 田原市石神町 田原市福江町 名古屋瑞穂区塩入町* 名古屋港区金城ふ頭* 名古屋守山区下志段味* 名古屋緑区有松町* 名古屋名東区名東本町* 岡崎市若宮町 岡崎市榎山町* 一宮市千秋 半田市東洋町* 碧南市松本町* 刈谷市寿町* 豊田市小坂本町 豊田市大洞町 豊田市小坂町* 豊田市藤岡飯野町* 豊田市長興寺* 豊田市足助町* 豊田市稲武町* 豊田市小渡町* 豊田市坂上町* 豊田市畝部西町* 豊田市百々町* 安城市和泉町* 安城市横山町* 西尾市一色町 西尾市矢曾根町* 常滑市新開町 東海市加木屋町* 大府市中央町* 知立市弘法* 豊明市沓掛町* 日進市蟹甲町* 東郷町春木* 阿久比町卯坂* 東浦町緒川* 武豊町長尾山* 清須市清洲* 愛知みよし市三好町* 長久手市岩作城の内*				
		長野県	2: 壳木村役場*				
			1: 阿南町東条* 阿智村浪合* 平谷村役場* 根羽村役場* 下條村睦沢* 天龍村清水* 泰阜村役場*				
		岐阜県	2: 恵那市上矢作町*				
			1: 中津川市福岡* 瑞浪市上平町* 恵那市山岡町* 土岐市泉町* 土岐市肥田*				
		静岡県	2: 磐田市森岡* 浜松中区元城町* 浜松西区雄踏* 浜松天竜区佐久間町*				
			1: 伊豆市中伊豆グラウンド 磐田市福田* 磐田市岡* 掛川市長谷* 袋井市新屋 袋井市浅名* 湖西市新居町浜名* 湖西市吉美* 静岡森町森* 浜松中区高丘東 浜松中区三組町* 浜松東区流通元町* 浜松西区舞阪町* 浜松南区江之島町* 浜松北区三ヶ日町 浜松北区細江町* 浜松北区引佐町* 浜松天竜区春野町* 浜松天竜区二俣町鹿島* 浜松天竜区水窪町* 浜松天竜区龍山町*				

注：地震の震源要素（緯度、経度、深さ及びマグニチュード）、震度等は、再調査のあと修正することがあります。

この資料は、気象庁ホームページにも掲載しております。また、全国及び他の地方の週間地震概況や震度1以上を観測した地震の検索ページなども気象庁ホームページに掲載しておりますので、ご利用ください。

全国及び各地方の週間地震概況 <https://www.data.jma.go.jp/svd/eqev/data/gaikyo/index.html#week>

震度データベース検索 <https://www.data.jma.go.jp/svd/eqdb/data/shindo/index.php>

火山活動については、週間火山概況をご覧ください（週間火山概況も気象庁ホームページに掲載しております）。

週間火山概況 https://www.data.jma.go.jp/svd/vois/data/tokyo/STOCK/weekly_report/weekly.htm

本資料中のデータについて

- ・本資料は、国立研究開発法人防災科学技術研究所、北海道大学、弘前大学、東北大学、東京大学、名古屋大学、京都大学、高知大学、九州大学、鹿児島大学、国立研究開発法人産業技術総合研究所、国土地理院、国立研究開発法人海洋研究開発機構、公益財団法人地震予知総合研究振興会、青森県、東京都、静岡県、神奈川県温泉地学研究所及び気象庁のデータを用いて作成しています。また、2016年熊本地震合同観測グループのオンライン臨時観測点（河原、熊野座）、米国大学間地震学研究連合（IRIS）の観測点（台北、玉峰、寧安橋、玉里、台東）のデータを用いて作成しています。
- ・データについては精査により、後日修正することがあります。
- ・本資料中で使用している地図の作成に当たっては、国土地理院長の承認を得て、同院発行の『数値地図25000（行政界・海岸線）』を使用しています（承認番号：承認番号 平29情使、第798号）。