

関東・中部地方（三重県を含む）の週間地震概況

平成 29 年 第 40 号（平成 29 年 9 月 29 日～平成 29 年 10 月 5 日）

表 1 震度 1 以上を観測した回数
（都県別）

岐阜県飛騨地方、茨城県北部の地震で震度 3 を観測

今期間中に関東・中部地方で震度 1 以上を観測した地震は 14 回（前期間は 10 回）発生しました。

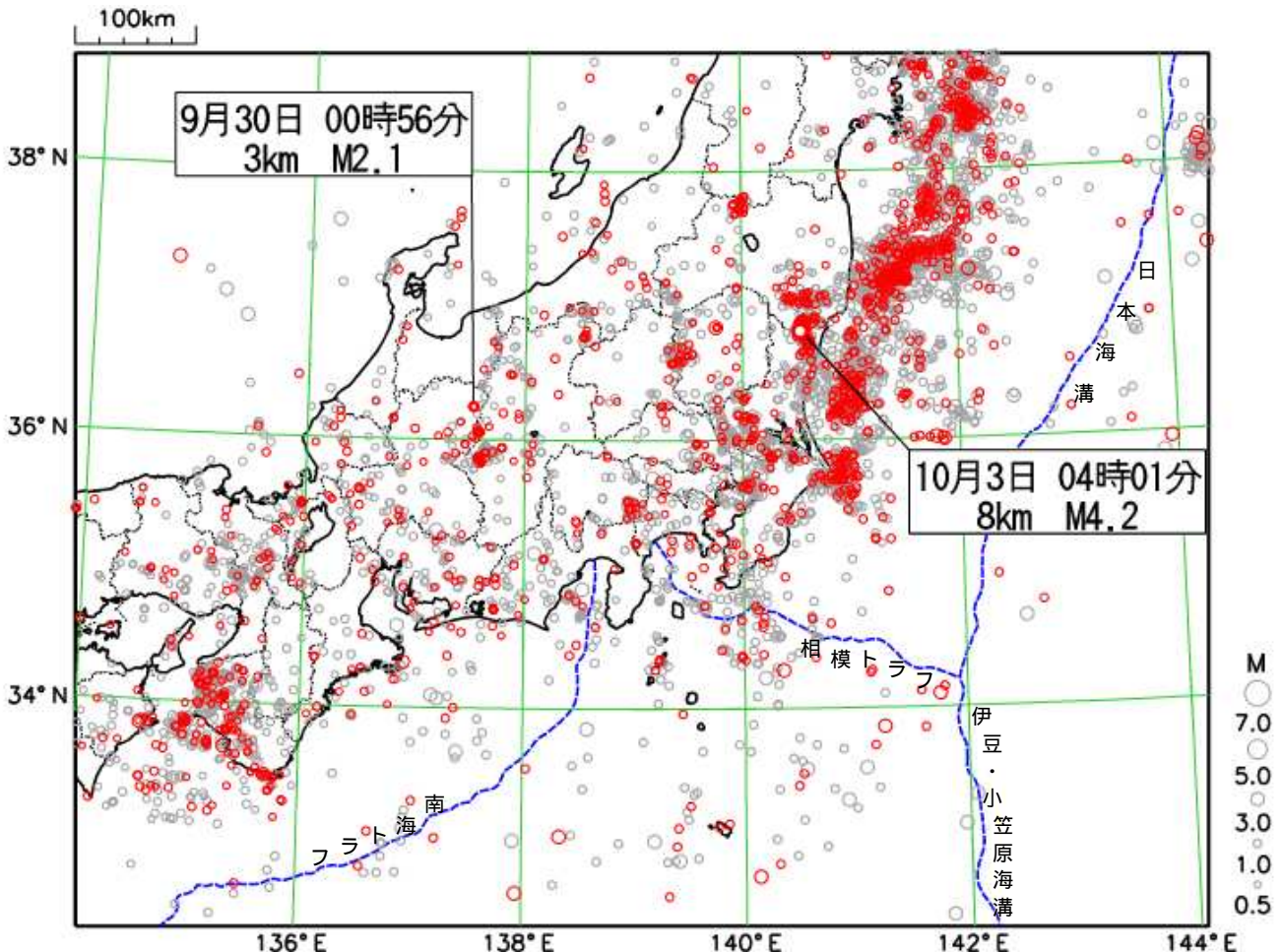
9 月 30 日 00 時 56 分に発生した岐阜県飛騨地方の地震（M2.1、深さ 3 km、図中 ）により、岐阜県高山市で震度 3 を観測しました（詳細は 2 頁を参照）。

10 月 3 日 04 時 01 分に発生した茨城県北部の地震（M4.2、深さ 8 km、図中 ）により、茨城県常陸太田市で最大震度 3 を観測したほか、関東地方から東北地方の一部で震度 2 から 1 を観測しました（詳細は 3 頁を参照）。

都県	最大震度			合計
	1	2	3	
茨城県	5	1	1	7
栃木県	1	4		5
群馬県	2	1		3
埼玉県	2			2
千葉県	1	1		2
東京都	3			3
神奈川県				0
新潟県	1			1
富山県				0
石川県				0
福井県				0
山梨県				0
長野県				0
岐阜県		1	1	2
静岡県	1			1
愛知県				0
三重県				0

表 2 平成 29 年 9 月に関東・中部地方で震度 1 以上を観測した回数

最大震度	1	2	3	合計
期間合計	31	14	5	50



震央分布図

（2017 年 9 月 6 日 00 時 00 分～2017 年 10 月 5 日 24 時 00 分、深さ 0～400 km、M 0.5 の地震）

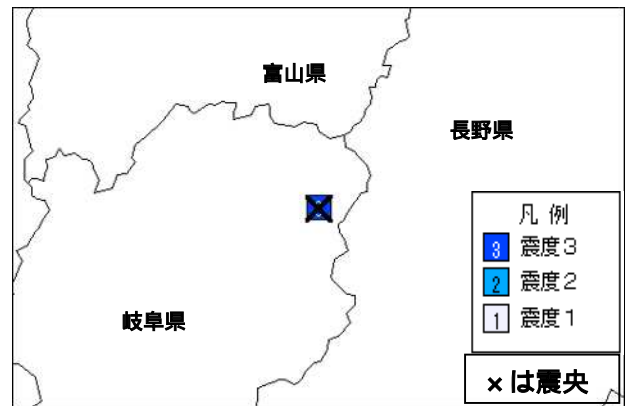
* 2017 年 9 月 29 日以降に発生した地震の震央を赤で表示しています。

9月30日 岐阜県飛騨地方の地震

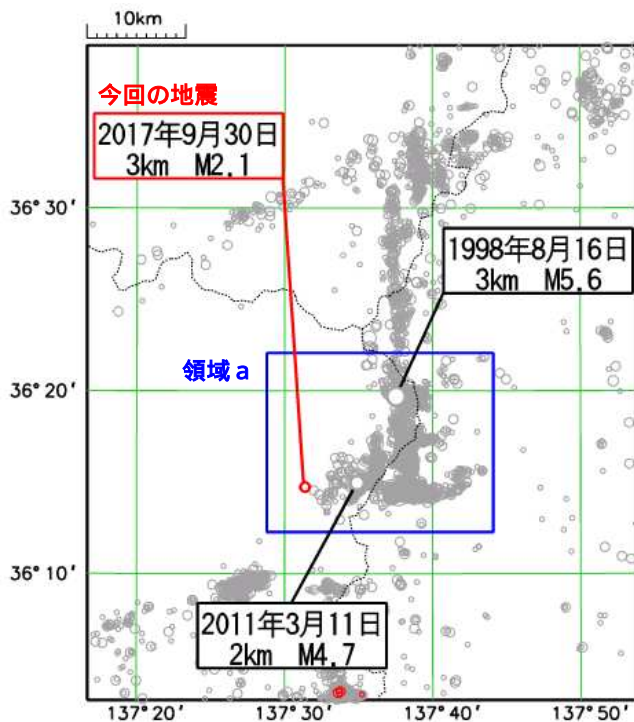
発生時刻	9月30日 00時56分
発生場所	岐阜県飛騨地方、深さ3km
規模(M)	2.1
最大震度	3(岐阜県高山市)

(解説)

- この地震により、岐阜県高山市で震度3を観測しました。
- この地震は、地殻内で発生しました。
- 今回の地震の震央周辺(領域a)では、時々地震活動が活発化しており、1998年8月16日にM5.6の地震(最大震度4)、2011年3月11日にM4.7の地震(最大震度3)などが発生しています。

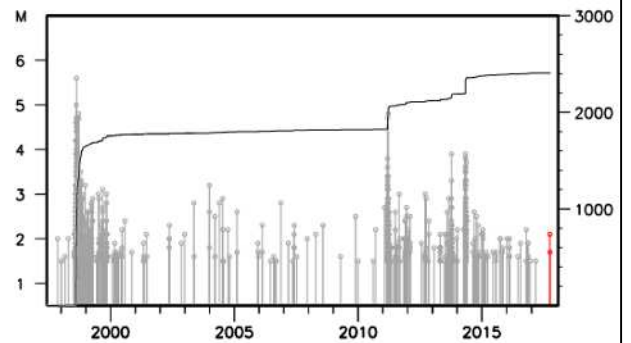


震度分布図
各観測点の震度を表しています



震央分布図

(1997年10月1日~2017年10月5日、
深さ0~20km、M 1.5)
2017年9月29日以降の地震を赤で表示



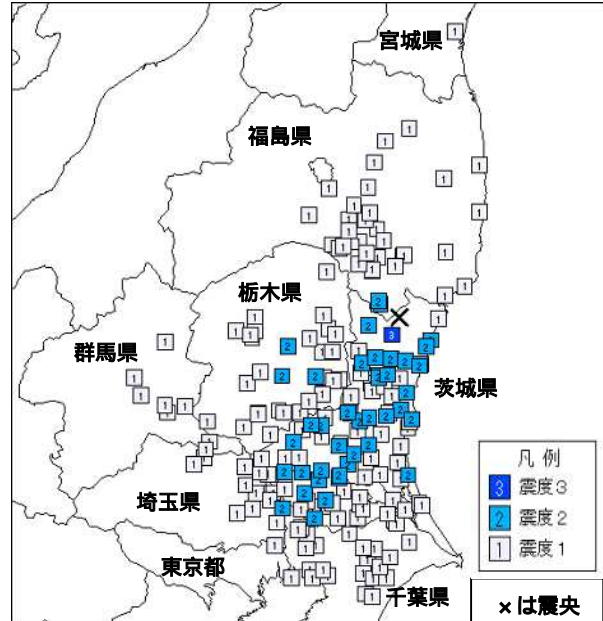
領域a内の地震活動経過図及び回数積算図

10月3日茨城県北部の地震

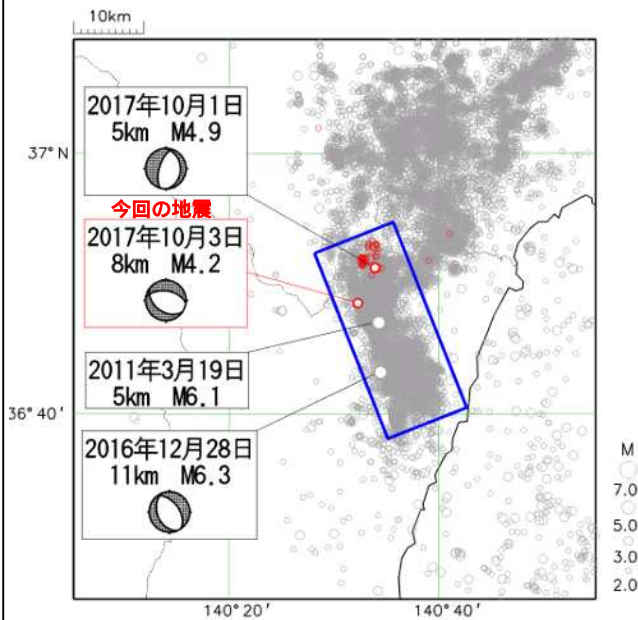
発生時刻	10月3日 04時 01分
発生場所	茨城県北部、深さ8km
規模(M)	4.2
最大震度	3(茨城県常陸太田市)
発震機構	北北東 - 南南西に張力軸を持つ正断層型

(解説)

- この地震により茨城県常陸太田市で最大震度3を観測したほか、関東地方から東北地方の一部にかけて震度2～1を観測しました。
- この地震は、発震機構が北北東 - 南南西に張力軸を持つ型で、地殻内で発生しました。
- 今回の地震の震央周辺(領域a)では「平成23年(2011年)東北地方太平洋沖地震」の発生後、地震活動が活発化しており、2011年3月19日にM6.1の地震(最大震度5強)、2016年12月28日にM6.3の地震(最大震度6弱)などが発生しています。
- なお、10月1日10時25分に発生したM4.9の地震で福島県内で最大震度3を観測しています。

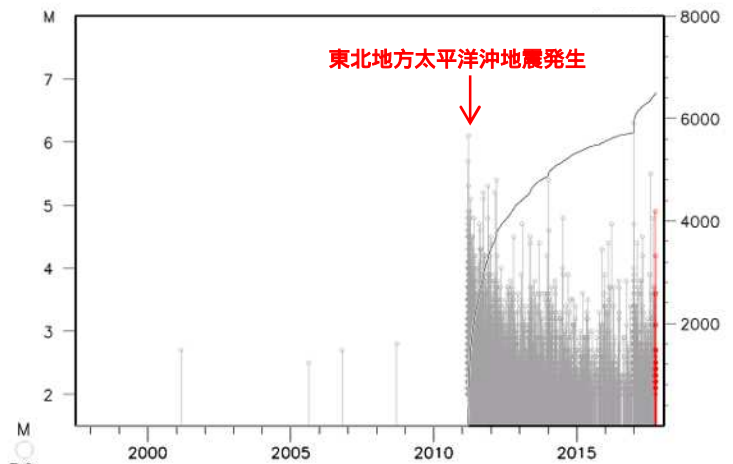


震度分布図
各観測点の震度を表しています



震央分布図

(1997年10月1日～2017年10月5日、
深さ0～30km、M 2.0)
2017年9月29日以降の地震を赤で表示



領域a内の地震活動経過図及び回数積算図

関東・中部地方で震度1以上を観測した地震

関東・中部地方で震度1以上を観測した地震について、各地の震度（関東・中部地方以外も含む）を掲載しています。
 （*は地方公共団体または国立研究開発法人防災科学技術研究所の観測点です。）

地震番号	震源日時	震央地名 各地の震度	緯度	経度	深さ	規模
(先週発表分)						
1	28 01 20	千葉県北西部 茨城県 1:坂東市岩井 東京都 1:東京千代田区大手町 東京世田谷区三軒茶屋* 小平市小川町* 神奈川県 1:横浜保土ヶ谷区上菅田町* 横浜緑区十日市場町* 横浜青葉区市ヶ尾町* 川崎中原区小杉町* 相模原中央区上溝*	35°36.0 N	140°09.2 E	66km	M:3.3
2	28 16 11	福島県沖 福島県 3:いわき市三和町 福島広野町下北迫大谷地原* 檜葉町北田* 2:郡山市湖南町* 白河市新白河* 須賀川市岩瀬支所* 桑折町東大隅* 国見町藤田* 川俣町五百田* 天栄村下松本* 泉崎村泉崎* 玉川村小高* 平田村永田* 小野町小野新町* 田村市大越町* 田村市常葉町* 田村市都路町* 田村市滝根町* 福島伊達市月館町* 本宮市本宮* いわき市平四ツ波* いわき市錦町* いわき市平梅本* 相馬市中村* 福島広野町下北迫苗代替* 富岡町本岡* 川内村上川内 川内村上川内小山平* 川内村上川内早渡* 大熊町野上* 双葉町両竹* 浪江町幾世橋 葛尾村落合落合* 新地町谷地小屋* 飯館村伊丹沢* 南相馬市鹿島区柘窪 南相馬市原町区高見町* 南相馬市鹿島区西町* 南相馬市小高区* 1:福島市松木町 福島市桜木町* 福島市飯野町* 福島市五老内町* 郡山市朝日 郡山市開成* 白河市郭内 白河市東* 白河市表郷* 白河市大信* 須賀川市八幡山* 須賀川市長沼支所* 須賀川市八幡町* 二本松市金色* 二本松市油井* 二本松市針道* 大玉村南小屋 大玉村玉井* 鏡石町不時沼* 西郷村熊倉* 中島村滑津* 棚倉町棚倉中居野 矢祭町戸塚* 矢祭町東館* 石川町長久保* 浅川町浅川* 古殿町松川横川 古殿町松川新桑原* 三春町大町* 小野町中通* 田村市船引町 福島伊達市前川原* 福島伊達市梁川町* 福島伊達市保原町* 福島伊達市霊山町* 本宮市白岩* いわき市小名浜 南相馬市原町区三島町 南相馬市原町区本町* 猪苗代町城南 猪苗代町千代田* 宮城県 2:仙台空港 角田市角田* 岩沼市桜* 蔵王町円田* 宮城川崎町前川* 丸森町鳥屋* 山元町浅生原* 石巻市桃生町* 1:宮城加美町中新田* 色麻町四竈* 栗原市築館* 栗原市瀬瀨* 栗原市高清水* 登米市中田町 登米市迫町* 宮城美里町木間塚* 大崎市古川三日町 大崎市古川大崎 大崎市松山* 大崎市鹿島台* 白石市亘理町* 名取市増田* 七ヶ宿町関* 大河原町新南* 村田町村田* 柴田町船岡 亘理町下小路* 仙台青葉区大倉 仙台青葉区作並* 仙台青葉区雨宮* 仙台青葉区落合* 仙台宮城野区五輪 仙台宮城野区苦竹* 仙台若林区遠見塚* 仙台太白区山田* 石巻市大街道南* 東松島市矢本* 東松島市小野* 松島町高城 利府町利府* 大衡村大衡* 女川町女川浜* 茨城県 2:日立市助川小学校* 大子町池田* 1:水戸市金町 水戸市内原町* 日立市役所* 日立市十王町友部* 常陸太田市町屋町 常陸太田市高柿町* 高萩市安良川* 北茨城市磯原町* 笠間市石井* 笠間市中央* 笠間市下郷* 笠間市笠間* ひたちなか市南神敷台* ひたちなか市東石川* 東海村東海* 常陸大宮市北町* 常陸大宮市山方* 常陸大宮市上小瀬* 常陸大宮市野口* 那珂市瓜連* 城里町石塚* 小美玉市小川* 小美玉市堅倉* 小美玉市上玉里* 土浦市常名 石岡市柿岡 石岡市若宮* 取手市寺田* 牛久市城中町* つくば市天王台* 美浦村受領* 稲敷市江戸崎甲* 筑西市舟生 筑西市門井* かすみがうら市上土田* 桜川市岩瀬* 桜川市真壁* 桜川市羽田* 鉾田市汲上* 栃木県 2:大田原市湯津上* 1:日光市中鉢石町* 日光市今市本町* 那須町寺子* 那須塩原市鍋掛* 宇都宮市明保野町 宇都宮市中里町* 真岡市田町* 真岡市石島* 益子町益子 市貝町市塙* 芳賀町祖母井* 高根沢町石末* 那須烏山市中央 栃木那珂川町馬頭* 栃木那珂川町小川* 岩手県 1:一関市千厩町* 一関市室根町* 山形県 1:上山市河崎* 中山町長崎* 米沢市駅前 米沢市アルカディア 米沢市林泉寺* 米沢市金池* 南陽市三間通* 高畠町高畠* 群馬県 1:渋川市赤城町* 邑楽町中野* 埼玉県 1:宮代町笠原* 千葉県 1:八千代市大和田新田*				
(今週発表分)						
1	30 00 56	岐阜県飛騨地方 岐阜県 3:高山市奥飛騨温泉郷柘尾*	36°14.7 N	137°31.3 E	3km	M:2.1
2	30 05 32	岐阜県飛騨地方 岐阜県 2:高山市奥飛騨温泉郷柘尾*	36°14.6 N	137°31.3 E	3km	M:1.7

地震番号	震源日時	震央地名 各地の震度	緯度	経度	深さ	規模
3	01 06 07	小笠原諸島西方沖 東京都 1:小笠原村母島	27° 42.5 N	140° 29.5 E	515km	M:4.6
4	01 10 25	茨城県北部 福島県	36° 51.2 N	140° 33.9 E	5km	M:4.9
		3:白河市郭内 白河市東* 白河市表郷* 泉崎村泉崎* 棚倉町棚倉中居野 矢祭町戸塚* 矢祭町東館* 塙町塙* 石川町長久保* 浅川町浅川* いわき市平梅本*				
		2:福島市五老内町* 郡山市朝日 郡山市開成* 郡山市湖南町* 白河市新白河* 白河市八幡小路* 白河市大信* 須賀川市八幡山* 須賀川市長沼支所* 須賀川市岩瀬支所* 須賀川市八幡町* 二本松市油井* 二本松市針道* 桑折町東大隅* 国見町藤田* 川俣町五百田* 大玉村南小屋 鏡石町不時沼* 天栄村下松本* 天栄村湯本支所* 西郷村熊倉* 中島村湯津* 矢吹町一本木* 棚倉町棚倉館ヶ丘* 鮫川村赤坂中野* 玉川村小高* 古殿町松川横川 古殿町松川新桑原* 小野町中通* 小野町小野新町* 田村市船引町 田村市大越町* 田村市常葉町* 田村市都路町* 田村市滝根町* 福島伊達市前川原* 福島伊達市梁川町* 福島伊達市靈山町* 本宮市本宮* 本宮市白岩* いわき市小名浜 いわき市三和町 いわき市平四ツ波* いわき市錦町* 相馬市中村* 福島広野町下北迫大谷地原* 檜葉町北田* 川内村上川内早渡* 双葉町両竹* 浪江町幾世橋 新地町谷地小屋* 飯館村伊丹沢* 下郷町高崎* 猪苗代町千代田* 会津美里町本郷庁舎* 会津美里町新鶴庁舎*				
		宮城県				
		1:福島市松木町 福島市桜木町* 福島市飯野町* 二本松市金色* 二本松市小浜* 大玉村玉井* 平田村永田* 三春町大町* 福島伊達市保原町* 福島伊達市月館町* 福島広野町下北迫苗代替* 富岡町本岡* 川内村下川内 川内村上川内小山平* 大熊町野上* 葛尾村落合落合* 南相馬市原町区三島町 南相馬市鹿島区栞窪 南相馬市原町区高見町* 南相馬市原町区本町* 南相馬市鹿島区西町* 南相馬市小高区* 会津若松市材木町 会津若松市東栄町* 会津若松市北会津町* 喜多方市松山町* 喜多方市塩川町* 下郷町塩生* 北塩原村北山* 西会津町野沢 西会津町登世島* 磐梯町磐梯* 猪苗代町城南 会津坂下町市中三番甲* 湯川村清水田* 会津美里町高田庁舎* 南会津町滝原*				
		山形県				
		2:岩沼市桜* 蔵王町円田* 大河原町新南* 山元町浅生原*				
		1:気仙沼市赤岩 宮城加美町中新田* 色麻町四竈* 登米市中田町 登米市米山町* 登米市南方町* 登米市迫町* 南三陸町志津川 宮城美里町北浦* 宮城美里町木間塚* 大崎市古川三日町 大崎市古川大崎 大崎市古川北町* 大崎市松山* 大崎市鹿島台* 白石市亘理町* 名取市増田* 角田市角田* 七ヶ宿町関* 柴田町船岡 宮城川崎町前川* 丸森町上滝 丸森町島屋* 亘理町下小路* 仙台青葉区大倉 仙台青葉区作並* 仙台青葉区落合* 仙台宮城野区五輪 仙台宮城野区苦竹* 仙台若林区遠見塚* 仙台太白区山田* 仙台泉区将監* 石巻市泉町 石巻市街道南* 石巻市前谷地* 石巻市桃生町* 塩竈市旭町* 東松島市矢本* 東松島市小野* 松島町高城 利府町利府* 大衡村大衡*				
		茨城県				
		2:中山町長崎*				
		1:大蔵村折折* 上山市河崎* 山辺町緑ヶ丘* 西川町大井沢* 米沢市林泉寺* 南陽市三間通* 高畠町高畠* 山形小国町岩井沢 飯豊町上原*				
		2:日立市助川小学校* 日立市役所* 日立市十王町友部* 常陸太田市大中町* 常陸太田市金井町* 常陸太田市高柿町* 高萩市安良川* 北茨城市磯原町* 笠間市石井* ひたちなか市南神敷台* ひたちなか市東石川* 東海村東海* 大子町池田* 常陸大宮市北町* 常陸大宮市山方* 常陸大宮市上小瀬* 土浦市常名 坂東市馬立* 坂東市山* 筑西市舟生 かすみがうら市上土田* 常総市水海道諏訪町*				
		栃木県				
		1:水戸市金町 水戸市千波町* 水戸市内原町* 常陸太田市町屋町 常陸太田市町田町* 笠間市中央* 笠間市下郷* 笠間市笠間* ひたちなか市山ノ上町 茨城町小堤* 大洗町磯浜町* 常陸大宮市中富町 常陸大宮市高部* 常陸大宮市野口* 那珂市福田* 那珂市瓜連* 城里町徳蔵* 城里町石塚* 城里町阿波山* 小美玉市小川* 小美玉市堅倉* 小美玉市上玉里* 土浦市田中* 茨城古河市下大野* 石岡市柿岡 石岡市若宮* 石岡市八郷* 結城市結城* 龍ヶ崎市役所* 下妻市本城町* 下妻市鬼怒* 取手市寺田* 牛久市中央 牛久市城中町* つくば市天王台* つくば市研究学園* つくば市小莖* 茨城鹿嶋市鉢形 美浦村受領* 阿見町中央* 八千代町菅谷* 五霞町小福田* 境町旭町* 守谷市大柏* 坂東市岩井 坂東市役所* 稲敷市江戸崎町* 稲敷市伊佐津* 筑西市下中山* 筑西市門井* かすみがうら市大和田* 行方市玉造* 行方市麻生* 桜川市岩瀬* 桜川市真壁* 桜川市羽田* 鉾田市鉾田 鉾田市造谷* 鉾田市汲上* 常総市新石下* つくばみらい市加藤* つくばみらい市福田*				
		2:日光市今市本町* 大田原市湯津上* 那須町寺子* 宇都宮市明保野町 芳賀町祖母井* 那須烏山市中央 栃木那珂川町馬頭* 栃木那珂川町小川* 下野市田中*				
		1:日光市瀬川 日光市鬼怒川温泉大原* 日光市芹沼* 日光市中鉢石町* 大田原市黒羽田町 大田原市本町* 矢板市本町* 那須塩原市曇沼 那須塩原市鍋掛* 那須塩原市中塩原* 那須塩原市共墾社* 那須塩原市あご町* 宇都宮市旭* 宇都宮市中里町* 足利市大正町* 栃木市旭町 栃木市大平町富田* 栃木市万町* 栃木市岩舟町静* 佐野市中町* 佐野市葛生東* 鹿沼市晃望台* 鹿沼市今宮町* 鹿沼市口粟野* 小山市神鳥谷* 真岡市田町* 真岡市荒町*				

地震番号	震源時 日時分	震央地名 各地の震度	緯度	経度	深さ	規模
		群馬県 2: 渋川市赤城町* 1: 沼田市西倉内町 沼田市下久屋町* 沼田市白沢町* 沼田市利根町* 前橋市堀越町* 前橋市粕川町* 前橋市富士見町* 前橋市鼻毛石町* 高崎市高松町* 桐生市元宿町* 桐生市黒保根町* 桐生市新里町* 伊勢崎市今泉町* 伊勢崎市西久保町* 伊勢崎市境* 太田市西本町* 太田市浜町* 太田市粕川町* 太田市大原町* 館林市美園町* 館林市城町* 渋川市吹屋* 安中市安中* 吉岡町下野田* 玉村町下新田* 千代田町赤岩* 大泉町日の出* 邑楽町中野* みどり市笠懸町* 埼玉県 1: 熊谷市桜町 熊谷市宮町* 熊谷市大里* 熊谷市妻沼* 熊谷市江南* 行田市本丸* 行田市南河原* 加須市騎西* 加須市大利根* 本庄市児玉町 本庄市本庄* 鴻巣市川里* 鴻巣市吹上富士見* 深谷市花園* 久喜市下早見 春日部市金崎* 春日部市谷原新田* 吉川市吉川* 宮代町笠原* 杉戸町清地* さいたま大宮区天沼町* さいたま中央区下落合* さいたま緑区中尾* さいたま岩槻区本丸* 白岡市千駄野* 千葉県 1: 香取市仁良* 千葉美浜区ひび野 野田市鶴奉* 野田市東宝珠花* 成田市花崎町 柏市旭町 柏市柏* 鎌ヶ谷市新鎌ヶ谷* 白井市復* 新潟県 1: 加茂市幸町* 関川村下関*				
5	01 10 31	福島県中通り 福島県 2: 矢祭町東館* 1: 白河市郭内 白河市新白河* 棚倉町棚倉中居野 矢祭町戸塚* 浅川町浅川* 栃木県 1: 宇都宮市明保野町	36° 52.8 N	140° 33.8 E	6km	M:3.6
6	01 14 31	福島県沖 福島県 1: 田村市滝根町* いわき市三和町 いわき市平四ツ波* 茨城県 1: 日立市助川小学校*	36° 59.8 N	141° 11.0 E	28km	M:3.7
7	01 16 19	栃木県北部 栃木県 2: 日光市鬼怒川温泉大原* 日光市芹沼* 日光市今市本町* 1: 日光市瀬川 日光市中鉢石町* 日光市藤原* 矢板市本町* 塩谷町玉生* 宇都宮市明保野町 宇都宮市中里町* 茨城県 1: 土浦市常名	36° 50.4 N	139° 45.3 E	2km	M:3.3
8	03 02 53	茨城県沖 福島県 1: 棚倉町棚倉中居野 玉川村小高* 田村市都路町* 檜葉町北田* 川内村下川内 浪江町幾世橋 茨城県 1: 日立市助川小学校*	36° 45.8 N	141° 00.5 E	61km	M:3.8
9	03 04 01	茨城県北部 茨城県 3: 常陸太田市大中町* 2: 水戸市千波町* 水戸市内原町* 日立市助川小学校* 日立市役所* 日立市十王町友部* 常陸太田市町屋町 常陸太田市町田町* 常陸太田市高柿町* 高萩市安良川* 笠間市石井* 笠間市中央* 笠間市笠間* ひたちなか市南神敷台* ひたちなか市東石川* 東海村東海* 大子町池田* 常陸大宮市中富町 常陸大宮市北町* 常陸大宮市山方* 常陸大宮市上小瀬* 小美玉市堅倉* 土浦市常名 土浦市田中* 石岡市柿岡 石岡市若宮* 取手市寺田* つくば市天王台* つくば市研究学園* つくば市小笠* 坂東市山* 筑西市舟生 筑西市門井* かすみがうら市上土田* 桜川市羽田* 鉾田市汲上* 常総市新石下* 常総市水海道諏訪町* 1: 水戸市金町 常陸太田市金井町* 北茨城市磯原町* 笠間市下郷* ひたちなか市山ノ上町 茨城県小堤* 大洗町磯浜町* 常陸大宮市高部* 常陸大宮市野口* 那珂市福田* 那珂市瓜連* 城里町徳蔵* 城里町石塚* 城里町阿波山* 小美玉市小川* 小美玉市上玉里* 茨城古河市下大野* 石岡市八郷* 龍ヶ崎市役所* 下妻市本城町* 下妻市鬼怒* 牛久市中央* 牛久市城中町* 茨城鹿嶋市鉢形 茨城鹿嶋市宮中* 潮来市辻* 美浦村受領* 阿見町中央* 八千代町菅谷* 五霞町小福田* 境町旭町* 守谷市大柏* 坂東市岩井 坂東市役所* 稲敷市江戸崎甲* 稲敷市役所* 稲敷市伊佐津* 稲敷市結佐* 筑西市下中山* かすみがうら市大和田* 行方市山田* 行方市玉造* 行方市麻生* 桜川市岩瀬* 桜川市真壁* 鉾田市鉾田 鉾田市造谷* つくばみらい市加藤* つくばみらい市福田* 福島県 2: 矢祭町戸塚* 矢祭町東館* 1: 郡山市朝日 郡山市湖南町* 白河市郭内 白河市新白河* 白河市東* 白河市表郷* 白河市大信* 須賀川市八幡山* 須賀川市岩瀬支所* 二本松市油井* 川俣町五百田* 鏡石町不時沼* 天栄村下松本* 天栄村湯本支所* 西郷村熊倉* 泉崎村泉崎* 棚倉町棚倉中居野 棚倉町棚倉館ヶ丘* 鮫川村赤坂中野* 石川町長久保* 玉川村小高* 浅川町浅川* 古殿町松川横川 古殿町松川新桑原* 田村市都路町* 本宮市本宮* いわき市小名浜 いわき市三和町 いわき市錦町* 檜葉町北田* 浪江町幾世橋 栃木県 2: 宇都宮市明保野町 宇都宮市中里町* 芳賀町祖母井*	36° 48.5 N	140° 32.2 E	8km	M:4.2

地震番号	震源時 日時分	震央地名 各地の震度	緯度	経度	深さ	規模
		1:日光市瀬川 日光市鬼怒川温泉大原* 日光市芹沼* 日光市中鉢石町* 日光市今市本町* 大田原市湯津上* 那須町寺子* 足利市大正町* 栃木市旭町 栃木市万町* 栃木市岩舟町静* 鹿沼市今宮町* 鹿沼市口栗野* 小山市神鳥谷* 真岡市田町* 真岡市石島* 益子町益子 茂木町北高岡天矢場* 茂木町茂木* 市貝町市塙* 栃木さくら市喜連川* 那須烏山市中央 那須烏山市大金* 那須烏山市役所* 栃木那珂川町馬頭* 栃木那珂川町小川* 下野市田中* 下野市笹原* 千葉県 2:野田市鶴奉* 1:東金市東新宿 東金市日吉台* 多古町多古 芝山町小池* 香取市佐原平田 香取市佐原諏訪台* 香取市役所* 香取市仁良* 山武市松尾町富士見台 山武市埴谷* 千葉花見川区花島町* 千葉稲毛区園生町* 千葉美浜区ひび野 野田市東宝珠花* 成田市花崎町 成田国際空港 習志野市鷺沼* 柏市旭町 柏市柏* 柏市大島田* 鎌ヶ谷市新鎌ヶ谷* 浦安市日の出 八街市八街* 白井市復* 栄町安食台* 富里市七栄* 宮城県 1:岩沼市桜* 群馬県 1:沼田市利根町* 前橋市粕川町* 前橋市富士見町* 桐生市元宿町* 伊勢崎市西久保町* 渋川市赤城町* 千代田町赤岩* 邑楽町中野* 埼玉県 1:熊谷市桜町 行田市南河原* 加須市大利根* 久喜市下早見 春日部市金崎* 吉川市吉川* 宮代町笠原* 杉戸町清地* さいたま北区宮原* さいたま岩槻区本丸* 東京都 1:東京足立区神明南*				
10	03 13 08	福島県中通り 福島県 茨城県	36°51.8 N	140°32.6 E	9km	M:3.6
		1:白河市郭内 白河市新白河* 棚倉町棚倉中居野 矢祭町戸塚* 矢祭町東館* 玉川村小高* 浅川町浅川* 古殿町松川横川 古殿町松川新桑原* いわき市錦町* 1:日立市助川小学校* 高萩市安良川*				
11	04 09 29 04 09 29	新島・神津島近海 新島・神津島近海 東京都	34°21.2 N 34°22.1 N	139°13.8 E 139°13.8 E	6km 2km	M:1.9 M:1.8
		1:新島村大原				
12	04 21 31	山梨県中・西部 静岡県	35°23.2 N	138°28.4 E	12km	M:2.4
		1:富士宮市野中* 富士市大淵*				
13	05 09 51	茨城県北部 茨城県	36.7° N	140.6° E	10km	M:3.2
		1:高萩市安良川*				
14	05 23 41	栃木県南部 栃木県 群馬県	36.6° N	139.5° E	10km	M:2.9
		2:日光市中鉢石町* 1:日光市足尾町中才* 日光市足尾町通洞* 鹿沼市今宮町* 1:沼田市利根町*				

注：10月5日の地震の震源要素（緯度、経度、深さ及びマグニチュード）、震度等は、速報値であり、精査した結果を次号に掲載する。
 地震の震源要素、震度等は、再調査のあと修正することがある。
 を付した地震については、近接した地域でほぼ同時刻に発生した地震であるため震度の分離ができないことを示す。

この資料は、気象庁ホームページにも掲載しております。また、全国及び他の地方の週間地震概況や震度1以上を観測した地震の検索ページなども気象庁ホームページに掲載しておりますので、ご利用ください。

全国及び各地方の週間地震概況 <http://www.data.jma.go.jp/svd/eqev/data/gaikyo/index.html#week>

震度データベース検索 <http://www.data.jma.go.jp/svd/eqdb/data/shindo/index.php>

火山活動については、週間火山概況をご覧ください（週間火山概況も気象庁ホームページに掲載しております）。

週間火山概況 http://www.data.jma.go.jp/svd/vois/data/tokyo/STOCK/weekly_report/weekly.htm

本資料中のデータについて

- ・本資料は、国立研究開発法人防災科学技術研究所、北海道大学、弘前大学、東北大学、東京大学、名古屋大学、京都大学、高知大学、九州大学、鹿児島大学、国立研究開発法人産業技術総合研究所、国土地理院、国立研究開発法人海洋研究開発機構、青森県、東京都、静岡県、神奈川県温泉地学研究所及び気象庁のデータを用いて作成しています。また、2016年熊本地震合同観測グループのオンライン臨時観測点（河原、熊野座）、米国大学間地震学研究連合（IRIS）の観測点（台北、玉峰、寧安橋、玉里、台東）のデータを用いて作成しています。
- ・データについては精査により、後日修正することがあります。
- ・本資料中で使用している地図の作成に当たっては、国土地理院長の承認を得て、同院発行の『数値地図25000（行政区・海岸線）』を使用しています（承認番号：平26情使、第578号）。