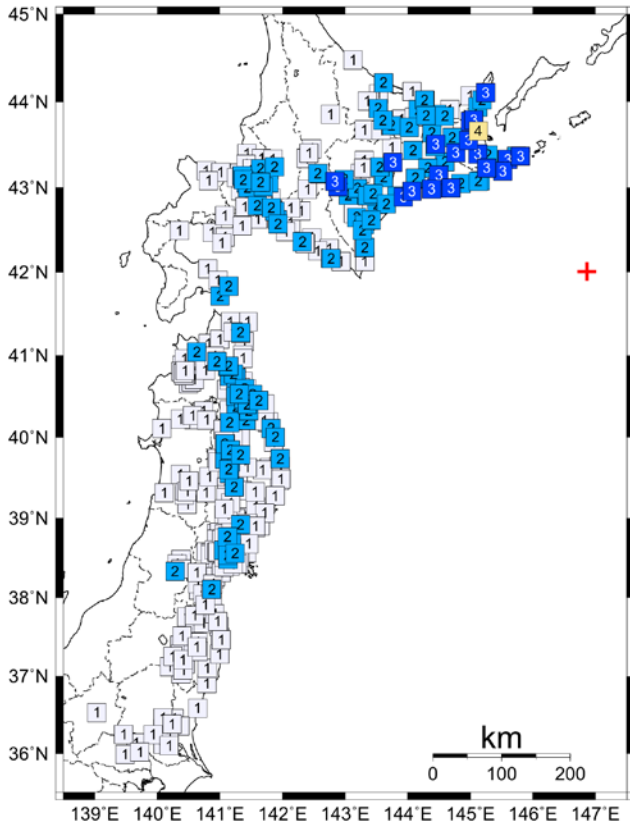
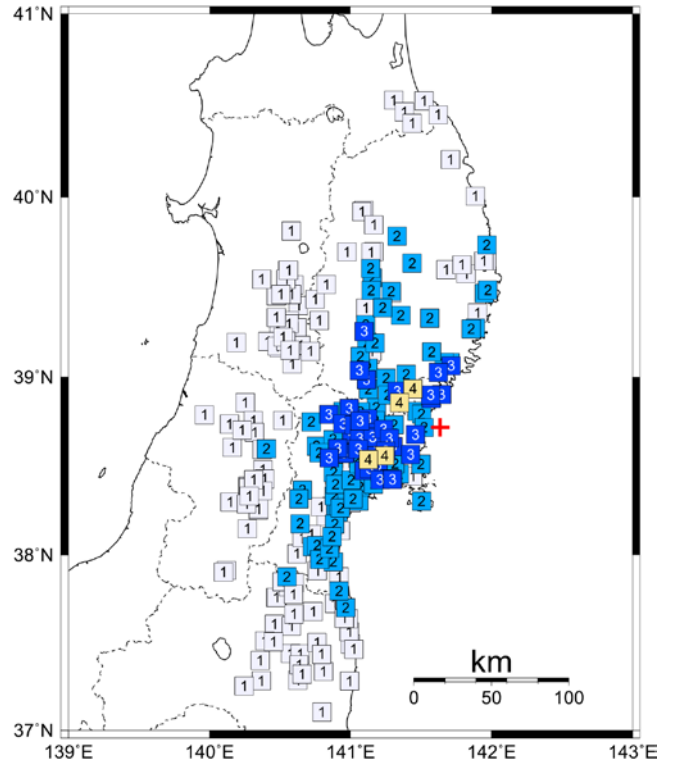


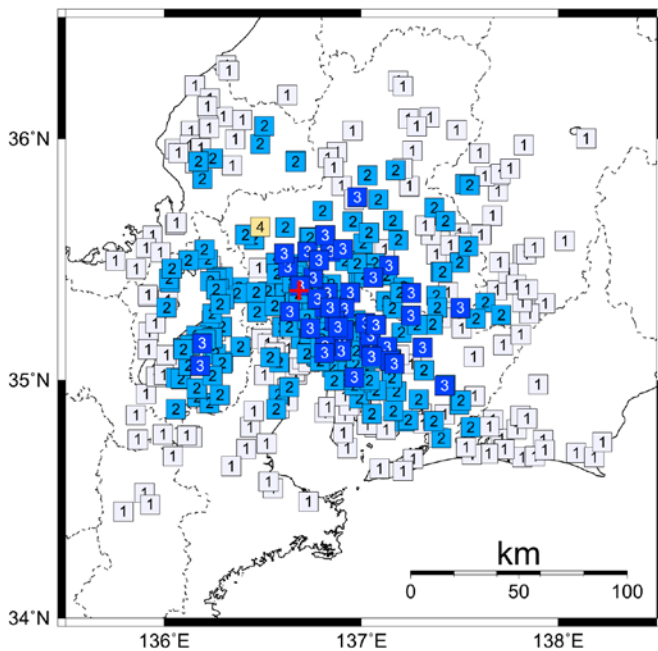
1 3月2日12時22分 根室半島南東沖
 (M6.2、深さ33km、最大震度4)
 ※深さはCMT解による



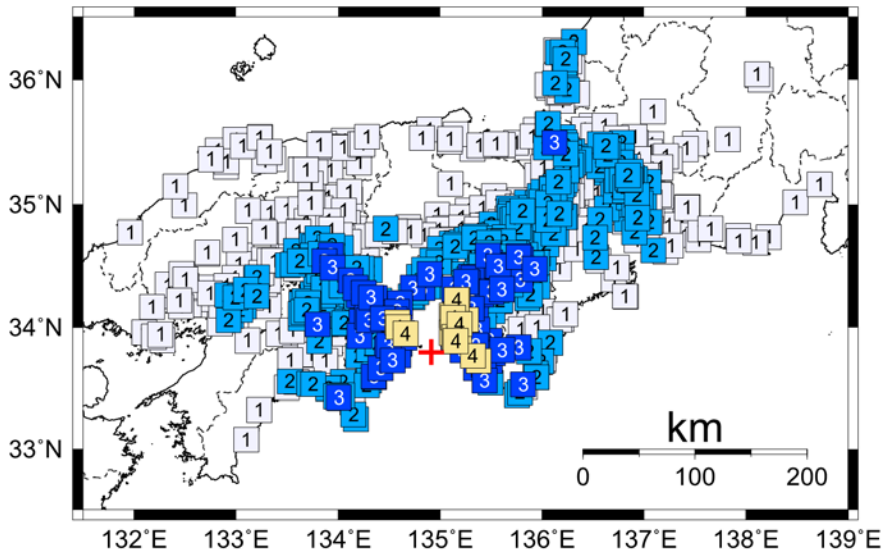
2 3月7日04時26分 宮城県沖
 (M4.6、深さ70km、最大震度4)



3 3月9日01時08分 岐阜県美濃中西部
 (M4.4、深さ42km、最大震度4)



7 3月13日 13時48分 紀伊水道
(M5.3、深さ43km、最大震度4)



9 3月27日 15時38分 日向灘
(M5.4、深さ21km、最大震度4)

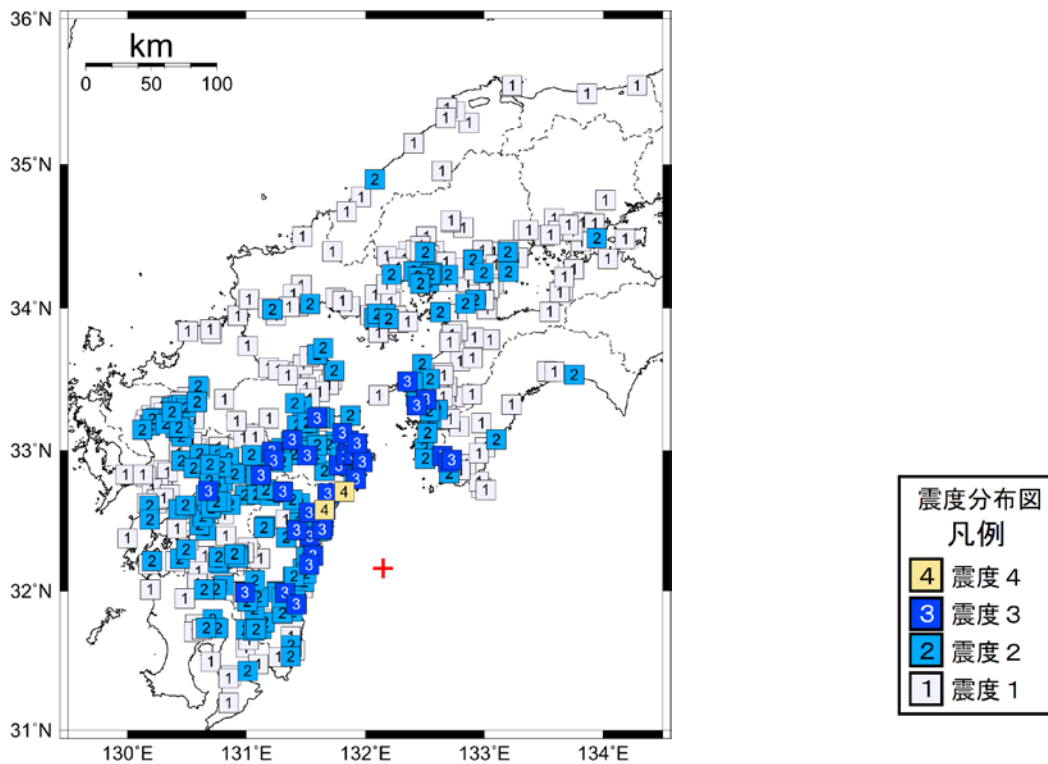


図4 震度分布図

(各図の左上の数字は表1、図2、図3の番号に対応する。+印は震央を示す)

※その他の地震の震度分布図については、気象庁HPの震度データベース

(<https://www.data.jma.go.jp/svd/eqdb/data/shindo/index.php>) をご覧ください。