

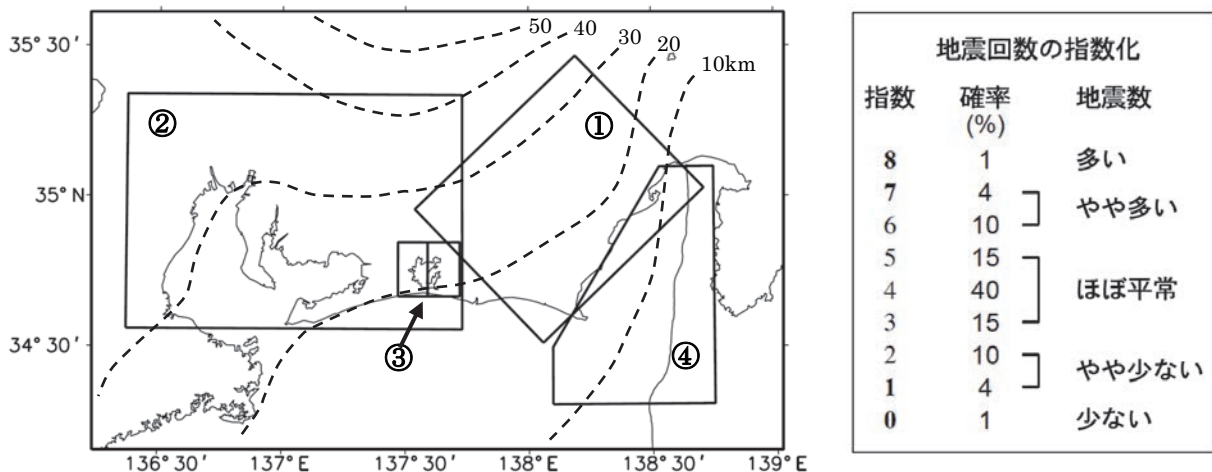
東海地域の地震活動指数 (クラスタを除いた地震回数による)

(参考)

2015年2月18日 現在

	① 静岡県中西部		② 愛知県		③ 浜名湖周辺			④ 駿河湾	
	地殻内	フィリ ピン海 プレート	地殻内	フィリ ピン海 プレート	フィリピン海プレート内 全域	西側	東側	全域	余震 除去
短期活動指数	4	1	3	5	4	4	4	7	4
短期地震回数 (平均)	5 (5.29)	2 (6.82)	9 (13.16)	16 (14.15)	5 (6.16)	2 (2.46)	3 (3.70)	11 (6.06)	3 (3.89)
中期活動指数	3	2	4	6	2	2	3	6	3
中期地震回数 (平均)	12 (15.87)	15 (20.45)	39 (39.48)	49 (42.44)	7 (12.32)	2 (4.93)	5 (7.39)	16 (12.12)	5 (7.79)

- * Mしきい値： 静岡県中西部、愛知県、浜名湖周辺：M \geq 1.1、駿河湾：M \geq 1.4
 - * クラスタ除去：震央距離が Δr 以内、発生時間差が Δt 以内の地震をグループ化し、最大地震で代表させる。
静岡県中西部、愛知県、浜名湖周辺： $\Delta r=3\text{km}$ 、 $\Delta t=7\text{日}$
駿河湾： $\Delta r=10\text{km}$ 、 $\Delta t=10\text{日}$
 - * 対象期間： 静岡県中西部、愛知県：短期30日間、中期90日間
浜名湖周辺、駿河湾：短期90日間、中期180日間
 - * 基準期間： おおむね長期的ゆっくりすべり（スロースリップ）発生前の地震活動を基準とする。
静岡県中西部、愛知県：1997年－2001年（5年間）、
浜名湖周辺：1998年－2000年（3年間）、駿河湾：1991年－2000年（10年間）
- [各領域の説明]
- ① 静岡県中西部：プレート間が強く「くっついている」と考えられている領域（固着域）。
 - ② 愛知県：フィリピン海プレートが沈み込んでいく先の領域。
 - ③ 浜名湖周辺：固着域の縁。長期的ゆっくりすべり（スロースリップ）が発生する場所であり、同期して地震活動が変化すると考えられている領域。
 - ④ 駿河湾：フィリピン海プレートが沈み込み始める領域。
- 余震除去：2009年8月11日の駿河湾の地震（M6.5）と2011年8月1日の駿河湾の地震（M6.2）の余震域の活動を除いて活動指数を求めた場合。



*Hirose et al. (2008) によるプレート境界の等深線を破線で示す

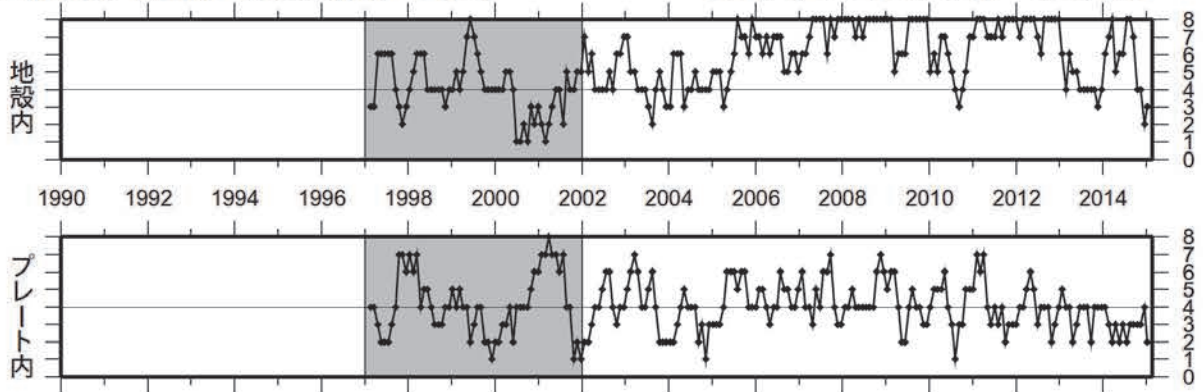
図2 東海地域の地震活動指数

気象庁作成

地震活動指数の推移（中期活動指数）

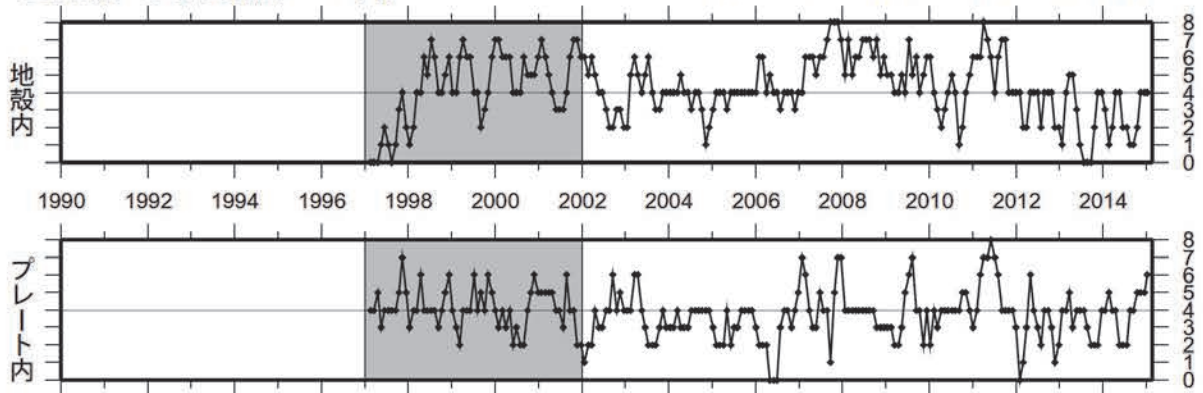
① 静岡県中西部（対象期間：90日）

1997/ 1/ 1~2015/ 2/ 18 M ≥ 1.1



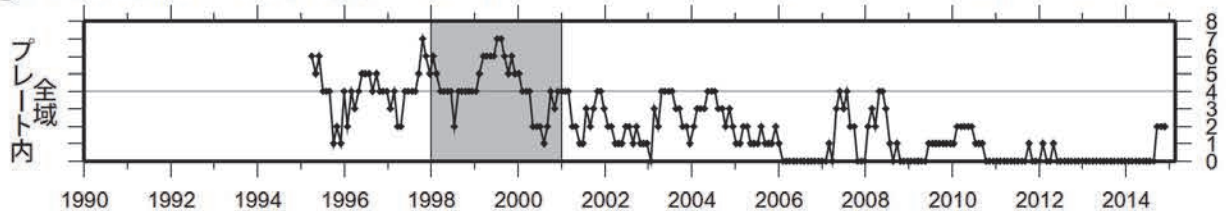
② 愛知県（対象期間：90日）

1997/ 1/ 1~2015/ 2/ 18 M ≥ 1.1



③ 浜名湖周辺（対象期間：180日）

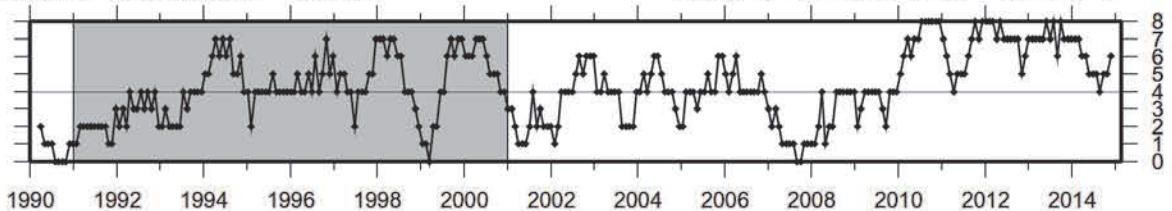
1995/ 1/ 1~2015/ 2/ 18 M ≥ 1.1



少ない
（継続中）

④ 駿河湾（対象期間：180日）

1990/ 1/ 1~2015/ 2/ 18 M ≥ 1.4



2009年8月11日の駿河湾の地震（M6.5）と2011年8月1日の駿河湾の地震（M6.2）の余震域の活動を除去した場合

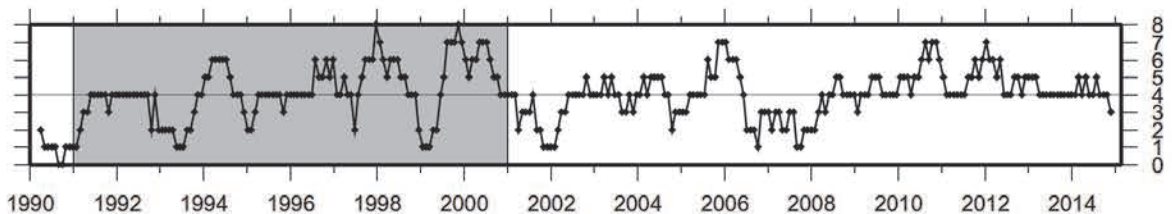


図3 東海地域の地震活動指数の推移 ：基準期間 ：地震活動指数（0-8）

浜名湖周辺のフィリピン海プレート内では、地震の発生頻度の低い状態が続いている。その他の地域では概ね平常レベルである。

気象庁作成