

東海地域の地震活動指数 （クラスタを除いた地震回数による）

（参考）

2014年11月13日 現在

	① 静岡県中西部		② 愛知県		③ 浜名湖周辺			④ 駿河湾	
	地殻内	フィリ ピン海 プレート	地殻内	フィリ ピン海 プレート	フィリピン海プレート内			全域	余震 除去
					全域	西側	東側		
短期活動指数	4	4	3	5	2	2	3	4	3
短期地震回数 （平均）	4 (5.29)	7 (6.82)	10 (13.16)	17 (14.15)	2 (6.16)	0 (2.46)	2 (3.70)	6 (6.06)	2 (3.89)
中期活動指数	5	4	1	4	0	1	1	4	4
中期地震回数 （平均）	18 (15.87)	19 (20.45)	28 (39.48)	40 (42.44)	3 (12.32)	1 (4.93)	2 (7.39)	12 (12.12)	6 (7.79)

* Mしきい値： 静岡県中西部、愛知県、浜名湖周辺：M \geq 1.1、駿河湾：M \geq 1.4

* クラスタ除去：震央距離が Δr 以内、発生時間差が Δt 以内の地震をグループ化し、最大地震で代表させる。

静岡県中西部、愛知県、浜名湖周辺： $\Delta r=3\text{km}$ 、 $\Delta t=7\text{日}$

駿河湾： $\Delta r=10\text{km}$ 、 $\Delta t=10\text{日}$

* 対象期間： 静岡県中西部、愛知県：短期30日間、中期90日間

浜名湖周辺、駿河湾：短期90日間、中期180日間

* 基準期間： おおむね長期的ゆっくりすべり（スロースリップ）発生前の地震活動を基準とする。

静岡県中西部、愛知県：1997年－2001年（5年間）、

浜名湖周辺：1998年－2000年（3年間）、駿河湾：1991年－2000年（10年間）

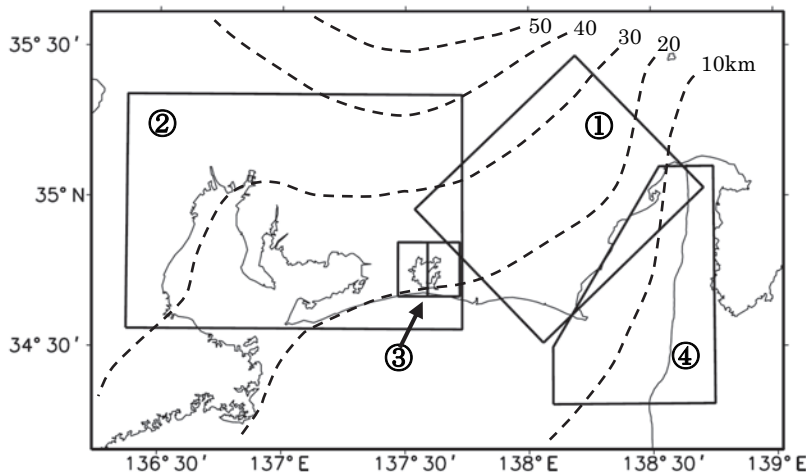
[各領域の説明] ① 静岡県中西部：プレート間が強く「くっついている」と考えられている領域（固着域）。

② 愛知県：フィリピン海プレートが沈み込んでいく先の領域。

③ 浜名湖周辺：固着域の縁。長期的ゆっくりすべり（スロースリップ）が発生する場所であり、同期して地震活動が変化すると考えられている領域。

④ 駿河湾：フィリピン海プレートが沈み込み始める領域。

余震除去：2009年8月11日の駿河湾の地震（M6.5）と2011年8月1日の駿河湾の地震（M6.2）の余震域の活動を除いて活動指数を求めた場合。



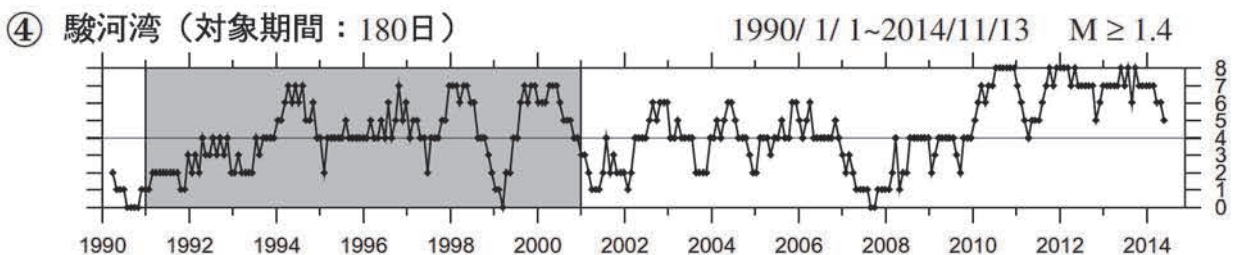
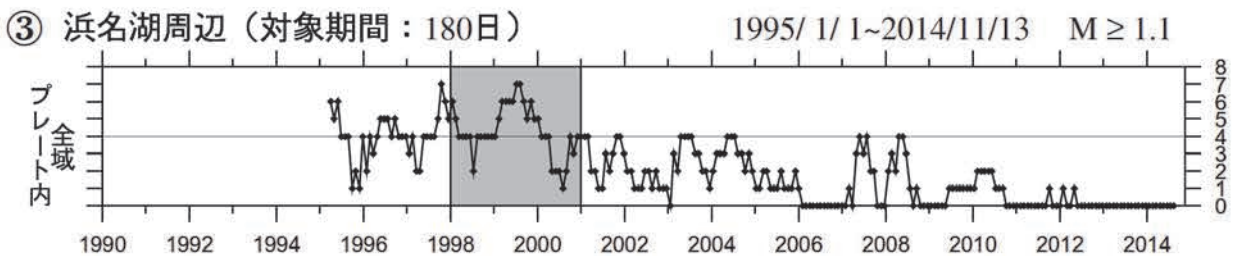
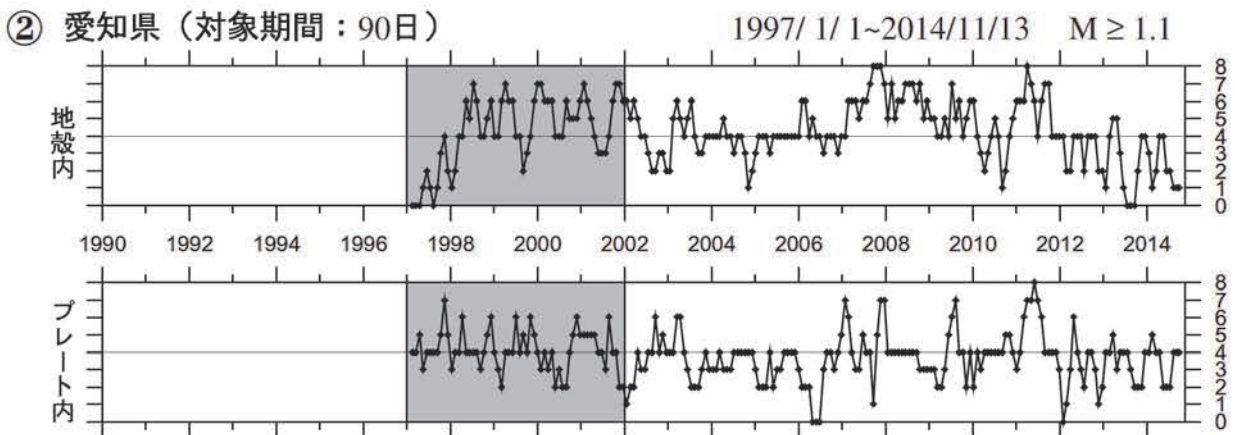
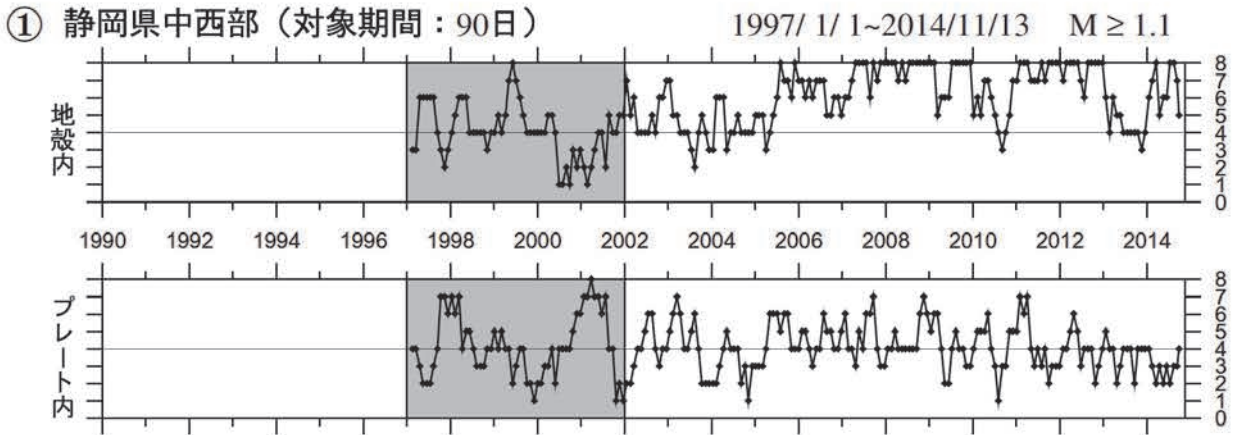
* Hirose et al. (2008) によるプレート境界の等深線を破線で示す

指数	確率 (%)	地震数
8	1	多い
7	4	
6	10	やや多い
5	15	
4	40	ほぼ平常
3	15	
2	10	やや少ない
1	4	
0	1	少ない

図2 東海地域の地震活動指数

気象庁作成

地震活動指数の推移（中期活動指数）



2009年8月11日の駿河湾の地震（M6.5）と2011年8月1日の駿河湾の地震（M6.2）の余震域の活動を除去した場合

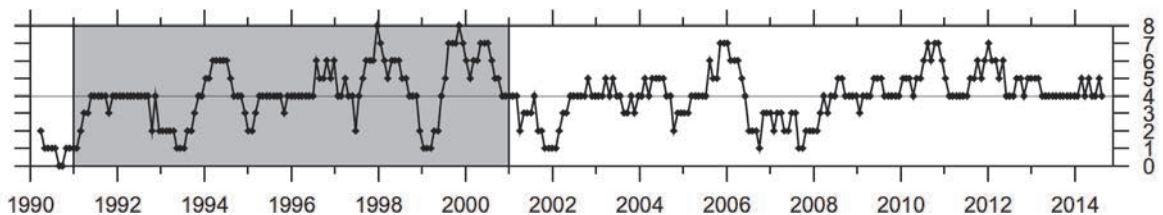


図3 東海地域の地震活動指数の推移 □：基準期間 ▲：地震活動指数（0-8）

浜名湖周辺のフィリピン海プレート内では、地震の発生頻度の低い状態が続いている。その他の地域では概ね平常レベルである。

気象庁作成