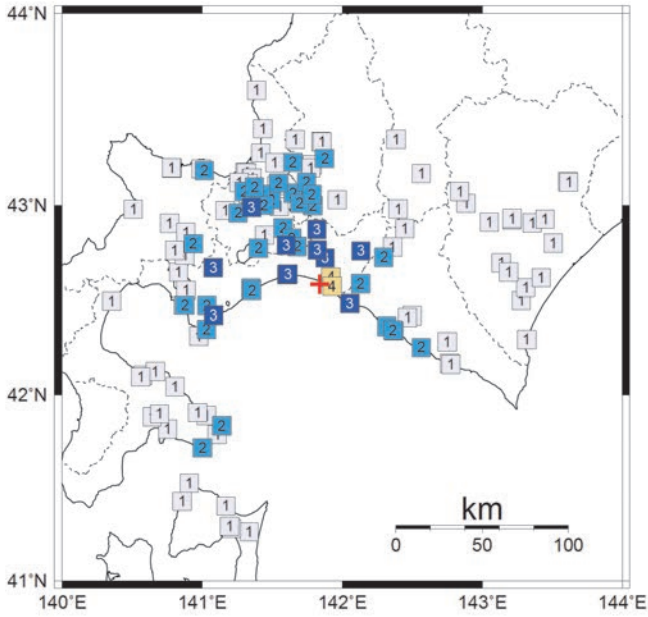
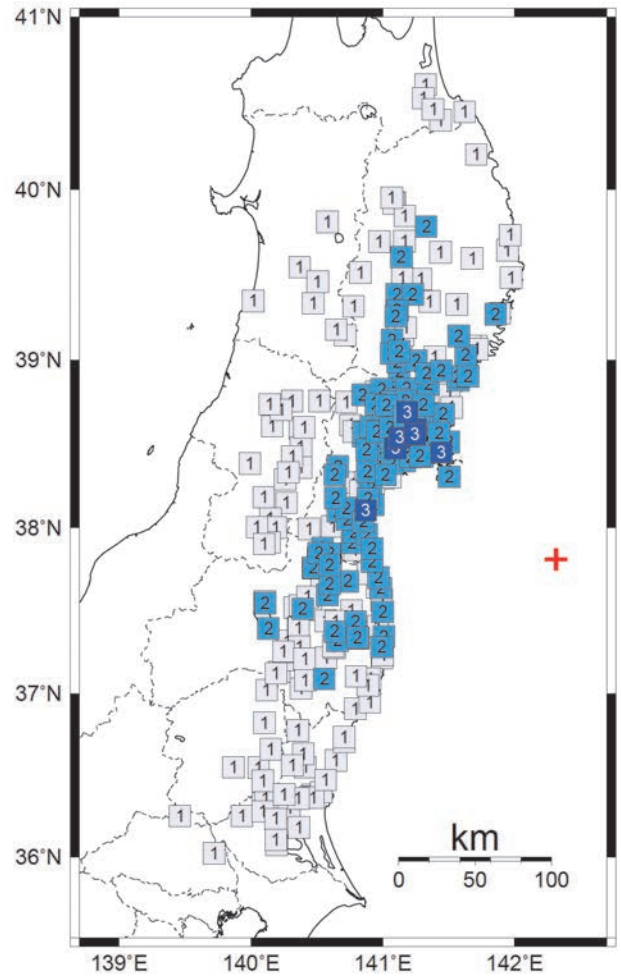


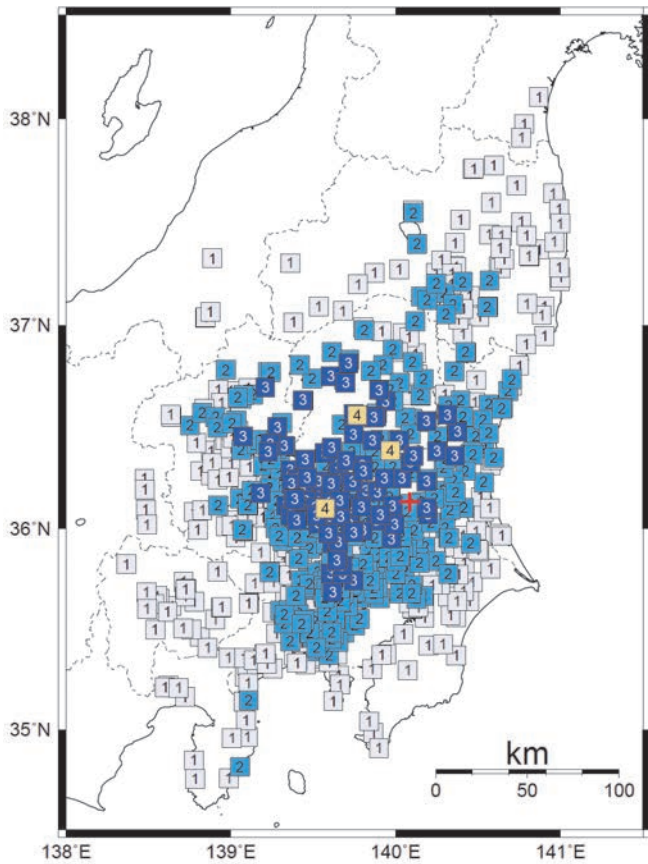
1 11月3日11時28分 苦小牧沖
(M4.6、深さ29km、最大震度4)



2 11月8日08時54分 宮城県沖
(M5.2、最大震度3)



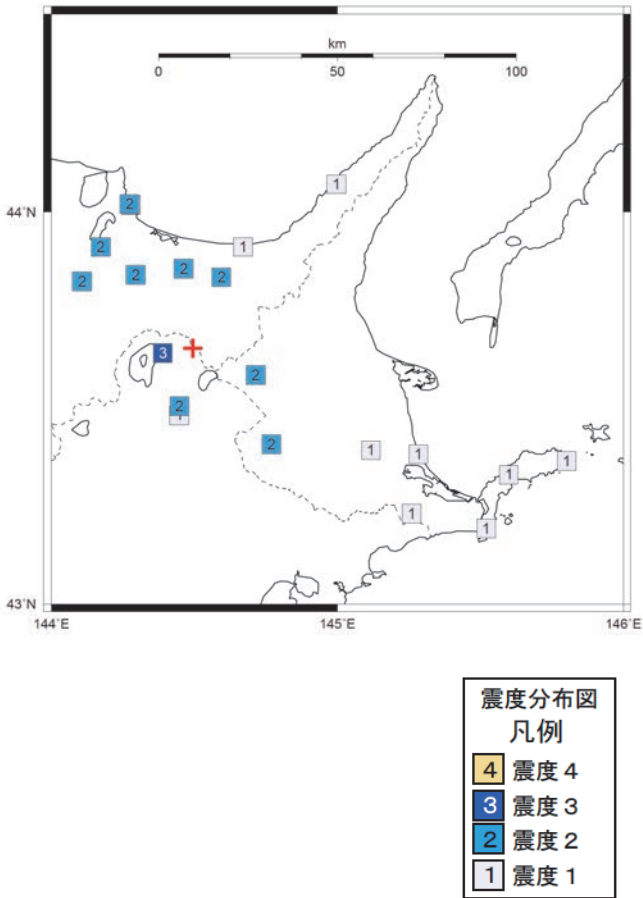
3 11月12日09時53分 茨城県南部
(M4.8、深さ66km、最大震度4)



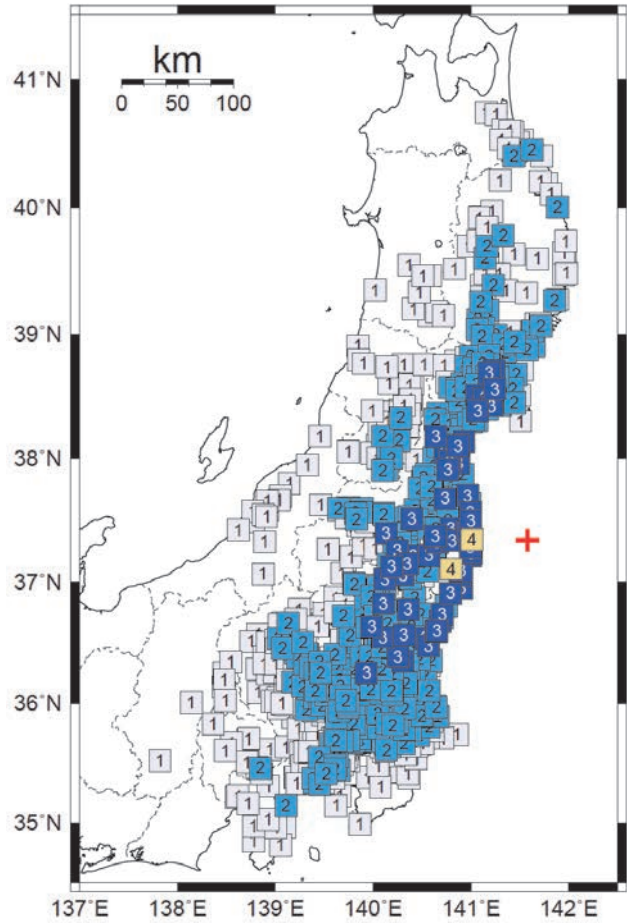
震度分布図 凡例	
4	震度 4
3	震度 3
2	震度 2
1	震度 1

図 3 - 1 震度分布図 (各図の左上の数字は表 1、図 2 の番号に対応する。+印は震央を示す。)

4 11月14日04時47分 釧路地方北部
(M4.2、ごく浅い、最大震度3)



5 11月20日10時51分 福島県沖
(M5.5、深さ46km、最大震度4)



長野県北部の地震 (No. 6) およびその余震 (No. 7
~10) の震度分布図については p. 50~51 を参照。

図 3-2 震度分布図 (各図の左上の数字は表 1、図 2 の番号に対応する。+印は震央を示す。)