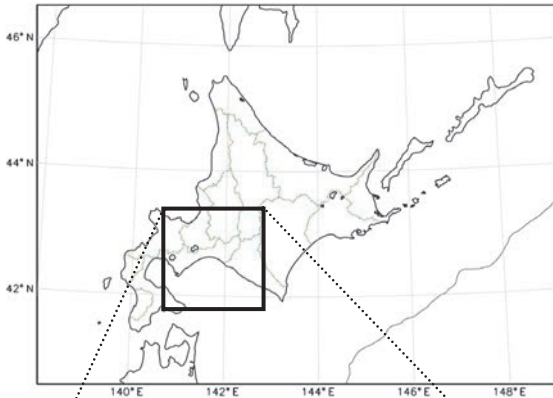


11 月 3 日 苫小牧沖の地震

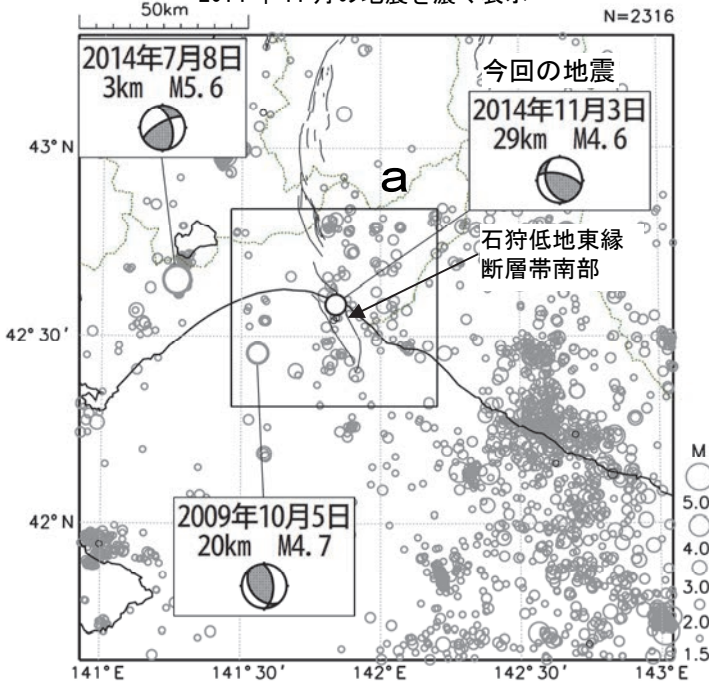
情報発表に用いた震央地名は〔胆振地方中東部〕である。

北海道周辺の地図



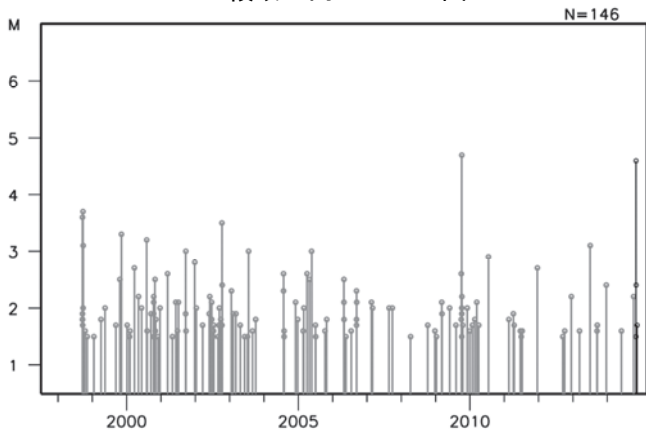
震央分布図

(1997 年 10 月 1 日～2014 年 11 月 30 日、
深さ 0～40km、 $M \geq 1.5$)
2014 年 11 月の地震を濃く表示



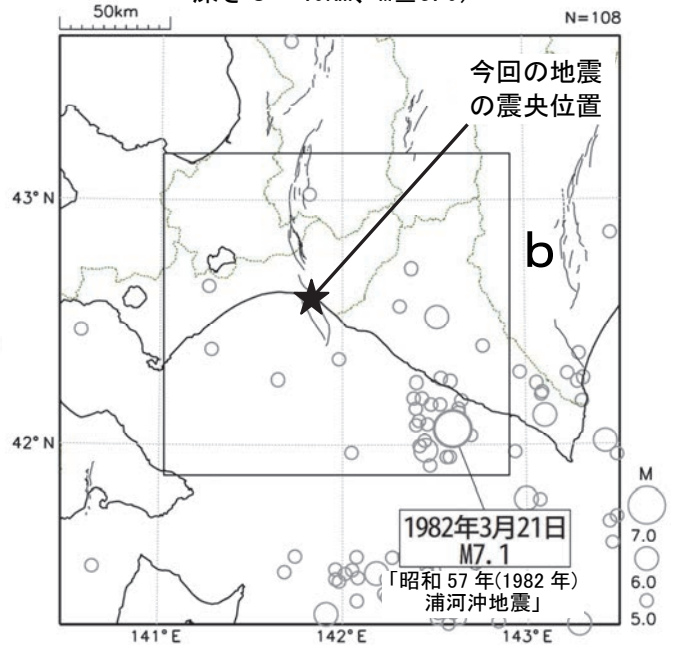
図中の細線は地震調査研究推進本部による主要活断層帯を示す

領域 a 内の M-T 図



震央分布図

(1923 年 1 月 1 日～2014 年 11 月 30 日、
深さ 0～40km、 $M \geq 5.0$)



領域 b 内の M-T 図

