

2005年8月16日11時46分頃の宮城県沖の地震について(第6報)

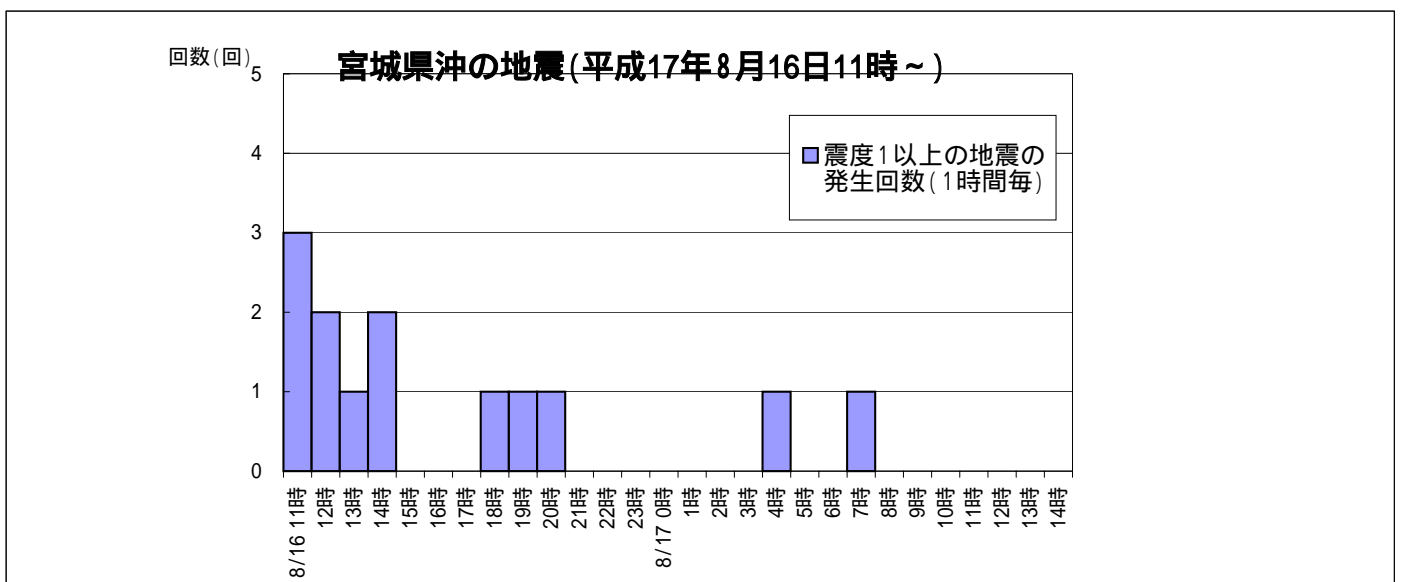
震度1以上を観測した地震の最大震度別回数表(本震を含む)
*この資料は速報値であり、後日の調査で変更されることがあります。

H17.08/16

時間帯	最大震度別回数										震度1以上を観測した回数		備考
	1	2	3	4	5弱	5強	6弱	6強	7	回数	累計		
11:00 - 12:00	1	1					1				3	3	
12:00 - 13:00	2										2	5	
13:00 - 14:00		1									1	6	
14:00 - 15:00	2										2	8	
15:00 - 16:00											0	8	
16:00 - 17:00											0	8	
17:00 - 18:00											0	8	
18:00 - 19:00	1										1	9	
19:00 - 20:00	1										1	10	
20:00 - 21:00	1										1	11	
21:00 - 22:00											0	11	
22:00 - 23:00											0	11	
23:00 - 24:00											0	11	
計	8	2	0	0	0	0	1	0	0	0	11	11	

H17.08/17

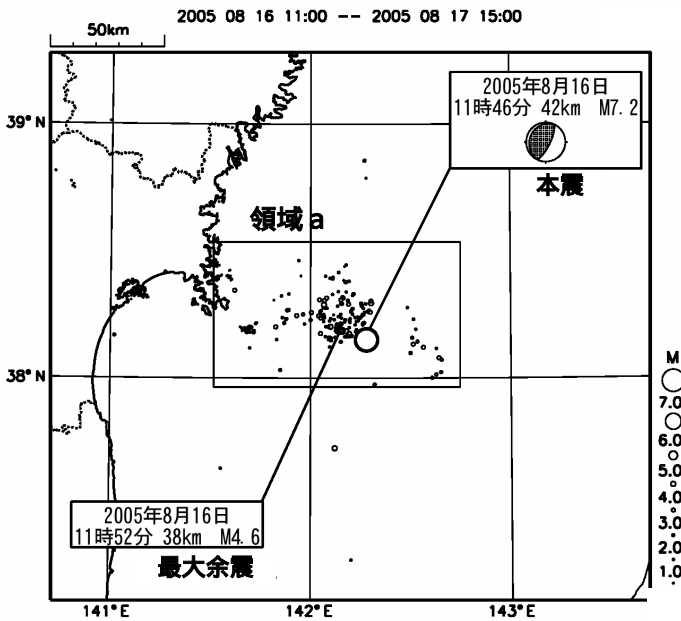
時間帯	最大震度別回数										震度1以上を観測した回数		備考
	1	2	3	4	5弱	5強	6弱	6強	7	回数	累計		
00:00 - 01:00											0	11	
01:00 - 02:00											0	11	
02:00 - 03:00											0	11	
03:00 - 04:00											0	11	
04:00 - 05:00	1										1	12	
05:00 - 06:00											0	12	
06:00 - 07:00											0	12	
07:00 - 08:00	1										1	13	
08:00 - 09:00											0	13	
09:00 - 10:00											0	13	
10:00 - 11:00											0	13	
11:00 - 12:00											0	13	
12:00 - 13:00											0	13	
13:00 - 14:00											0	13	
14:00 - 15:00											0	13	
日累計	2	0	0	0	0	0	0	0	0	0	2	-	
総計	10	2	0	0	0	0	0	1	0	0	-	13	



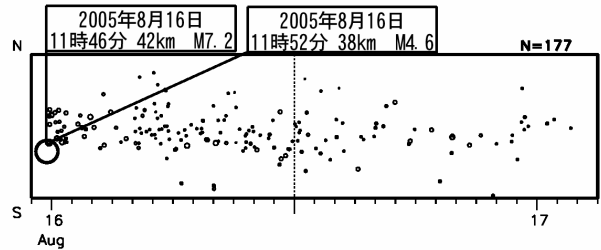
8月16日 宮城県沖の地震 (M7.2) の余震活動

A 震央分布図 (2005年8月16日以降)

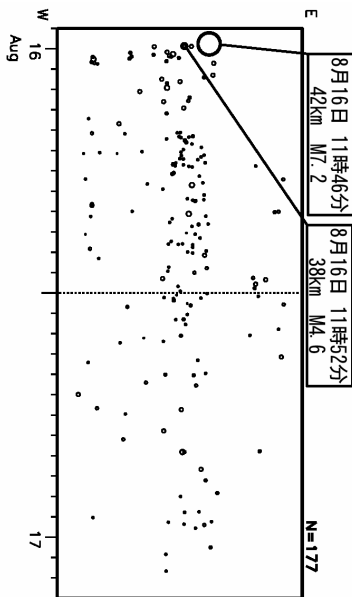
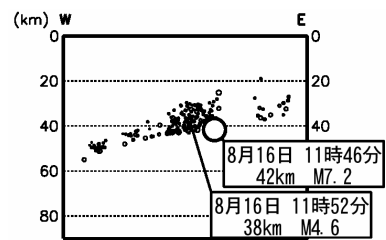
(Mすべて、未処理期間あり)



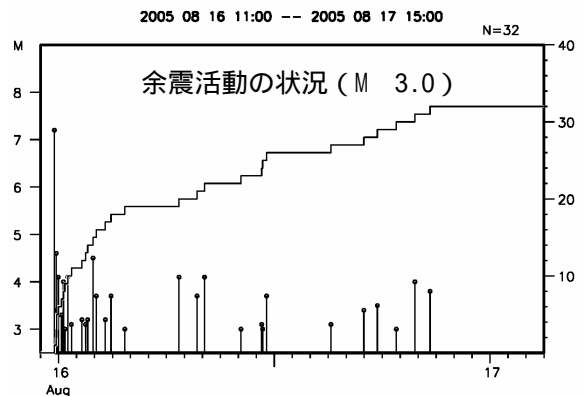
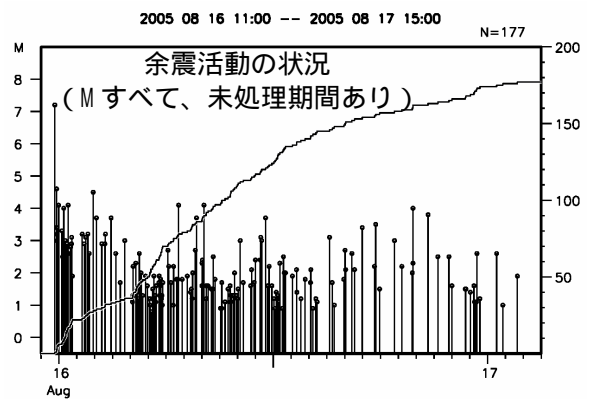
領域 a の時空間分布図 (南北投影)



領域 a の東西断面図



領域 a の時空間分布図 (東西投影)



2005年8月16日11時46分に宮城県沖の深さ42kmでM7.2(最大震度6弱)の地震が発生した。17日10時現在、最大の余震は16日11時52分のM4.6の地震である。余震活動は規模の大きいものが少なく、比較的低調に推移している。