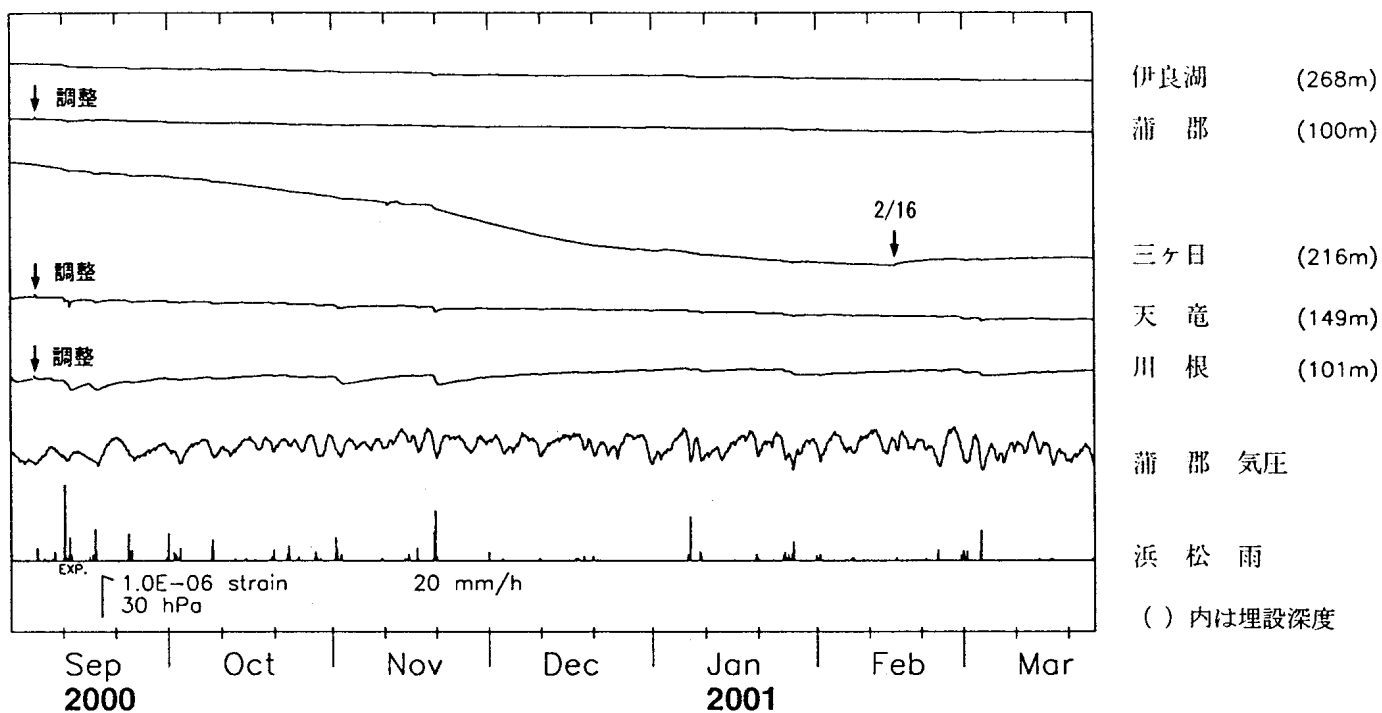
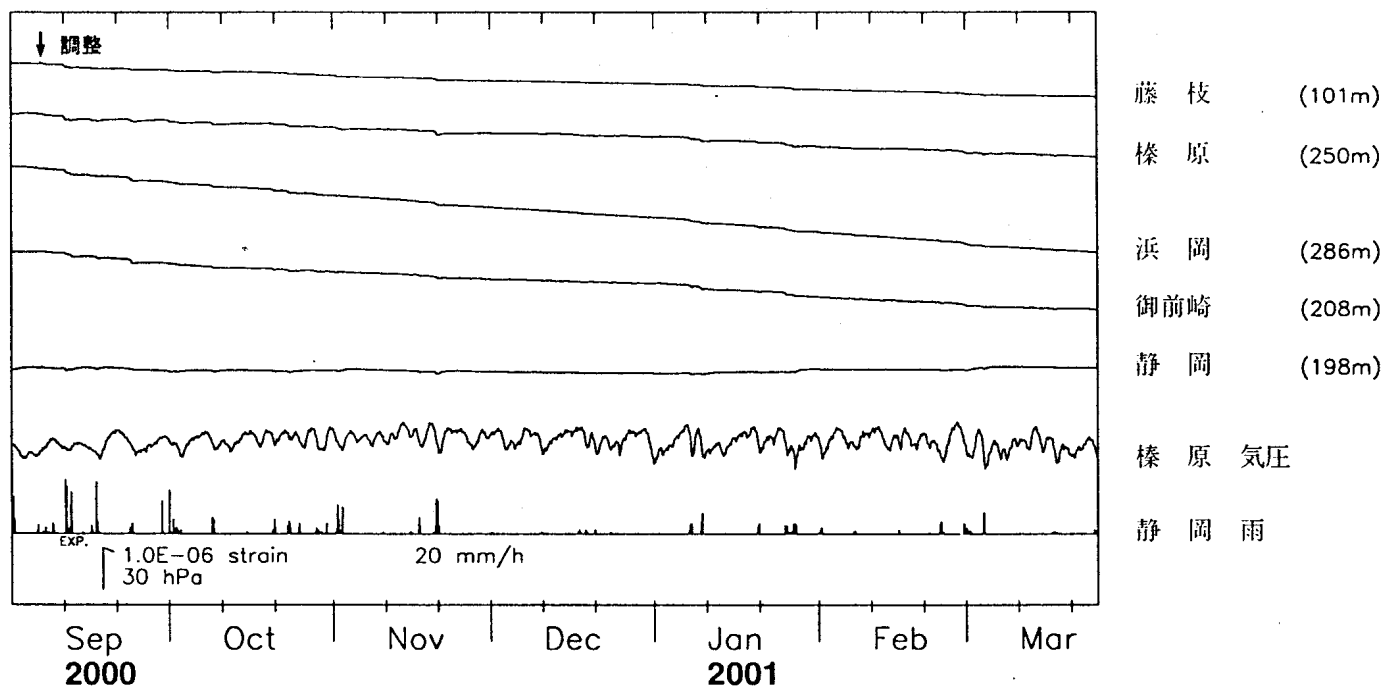


地殻体積歪変化 時間値 (第1区)



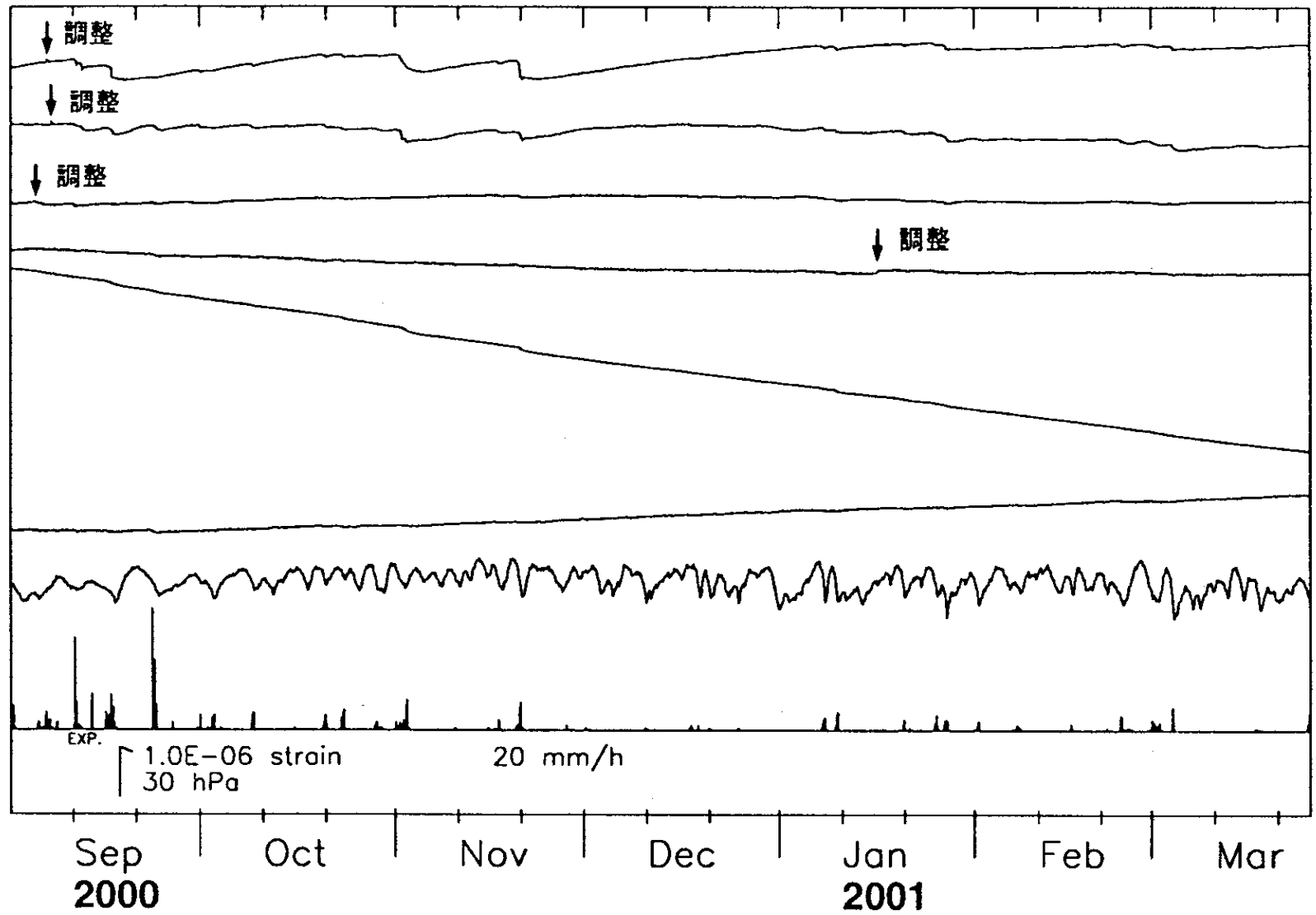
・三ヶ日で2月16日に局所的な伸び変化が見られた

地殻体積歪変化 時間値 (第2区)



・特記事項なし

地殻体積歪変化 時間値 (第3区)

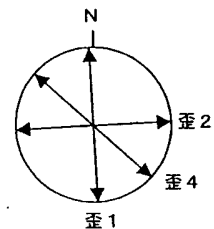
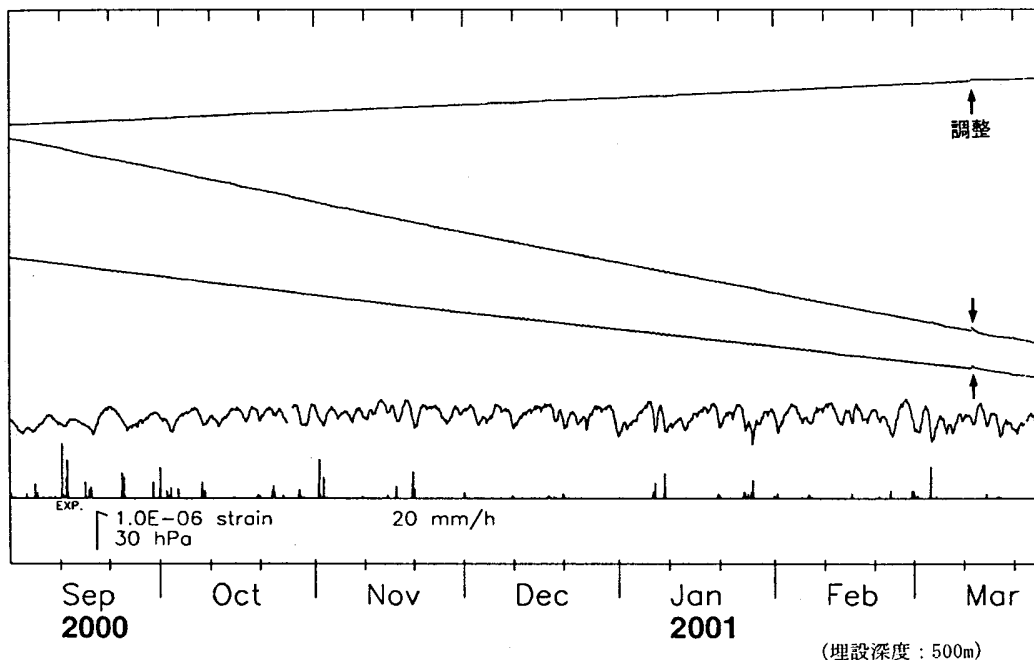


- 清水 (125m)
- 富士 (92m)
- 土肥 (152m)
- 石廊崎 (250m)
- 東伊豆 /2 (251m)
- 網代 (260m)
- 東伊豆 気圧
- 網代 雨

・特記事項なし

3成分歪観測データ

(時間値) 掛川



掛川歪1 (N177E)

掛川歪2 (N087E)

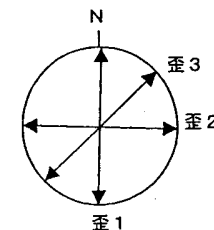
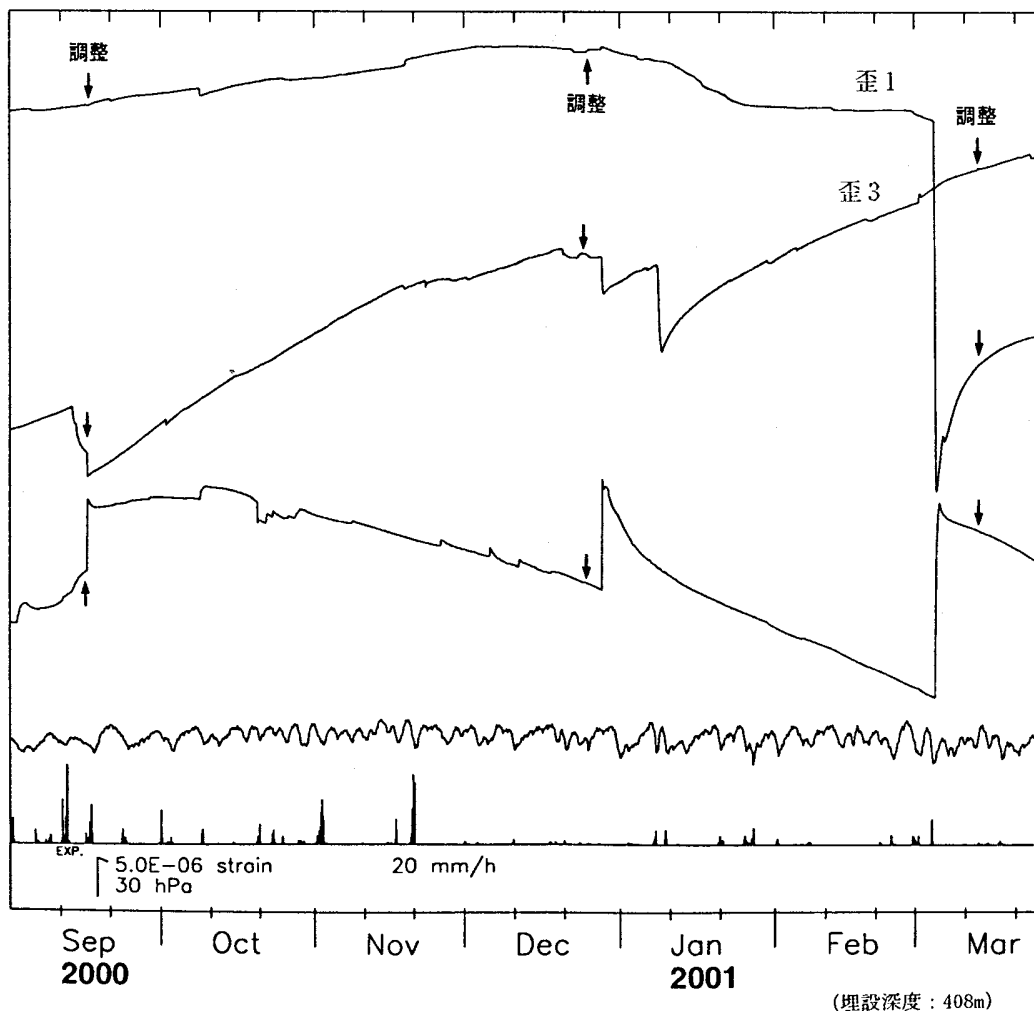
掛川歪4 (N132E)

掛川気圧

掛川歪雨

() 内は歪拡大機構の
取付方位

(時間値) 春野 (静岡県)



春野歪3 (N047E)

春野歪1 (N002E)

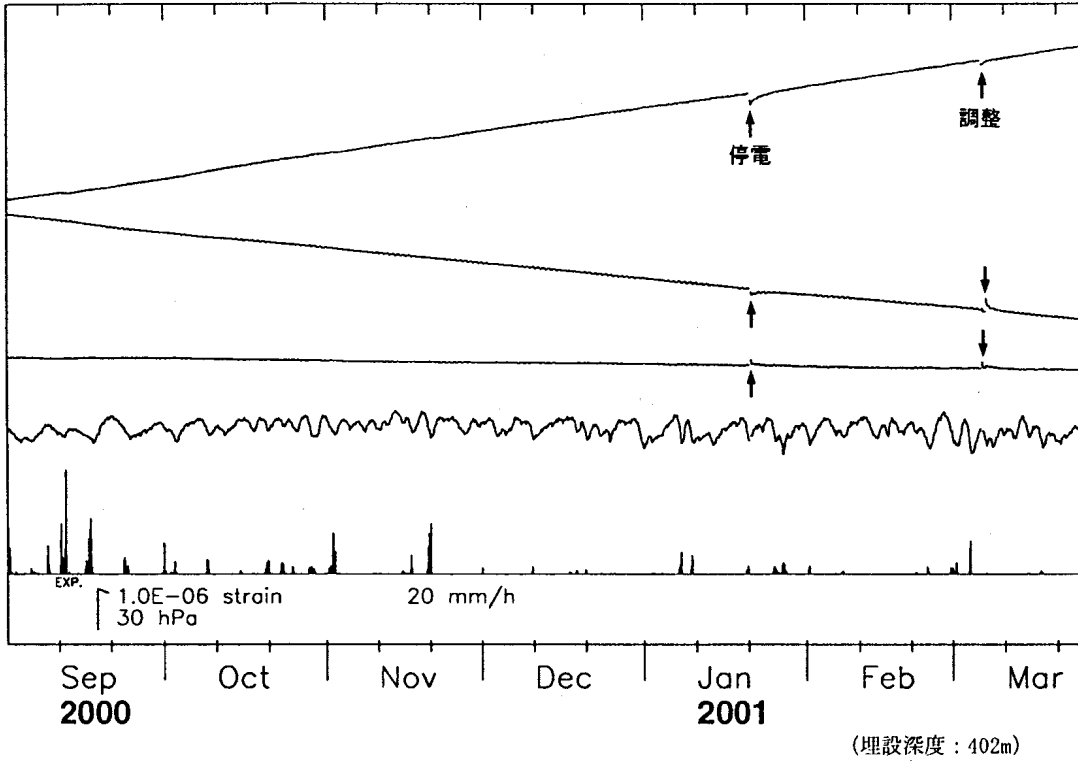
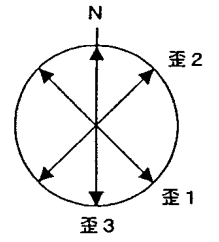
春野歪2 (N092E)

春野気圧

春野歪雨

(埋設深度: 408m)

(時間値) 佐久間



(時間値) 本川根 (静岡県)

