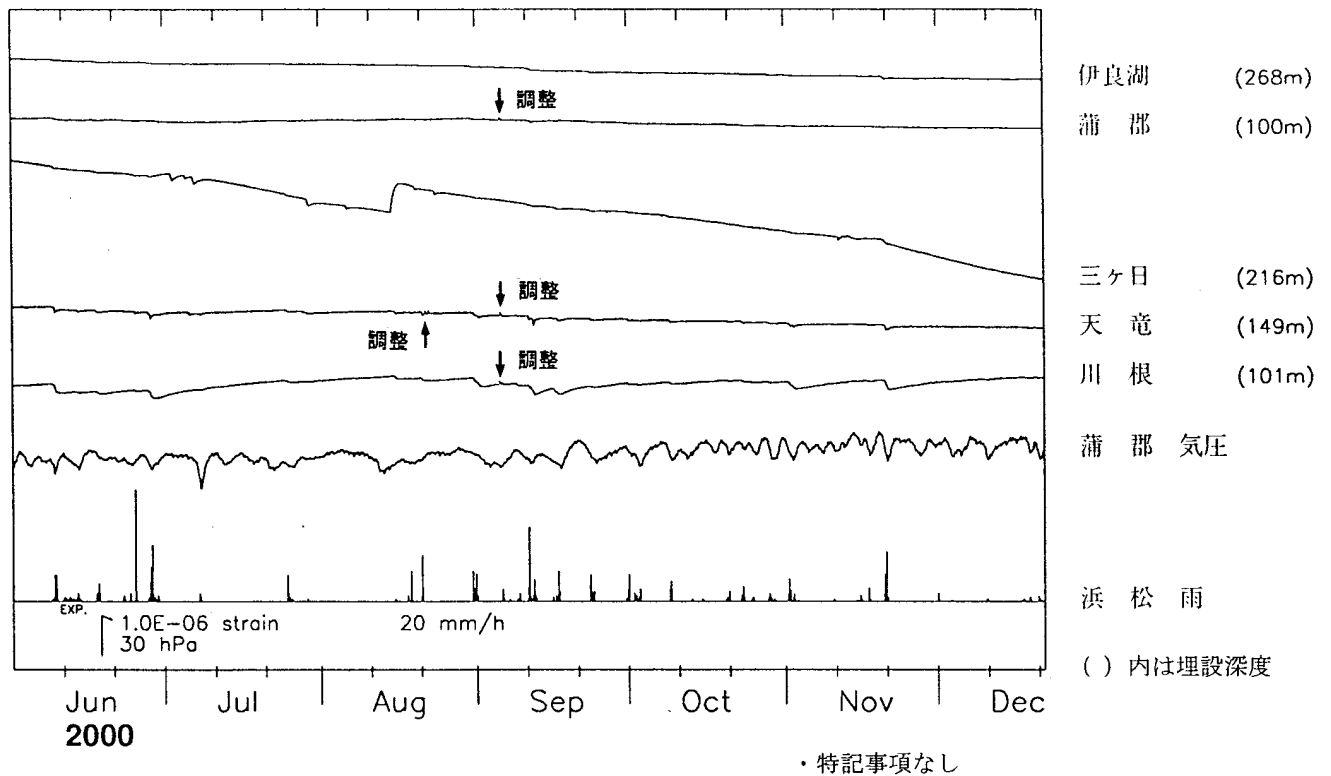
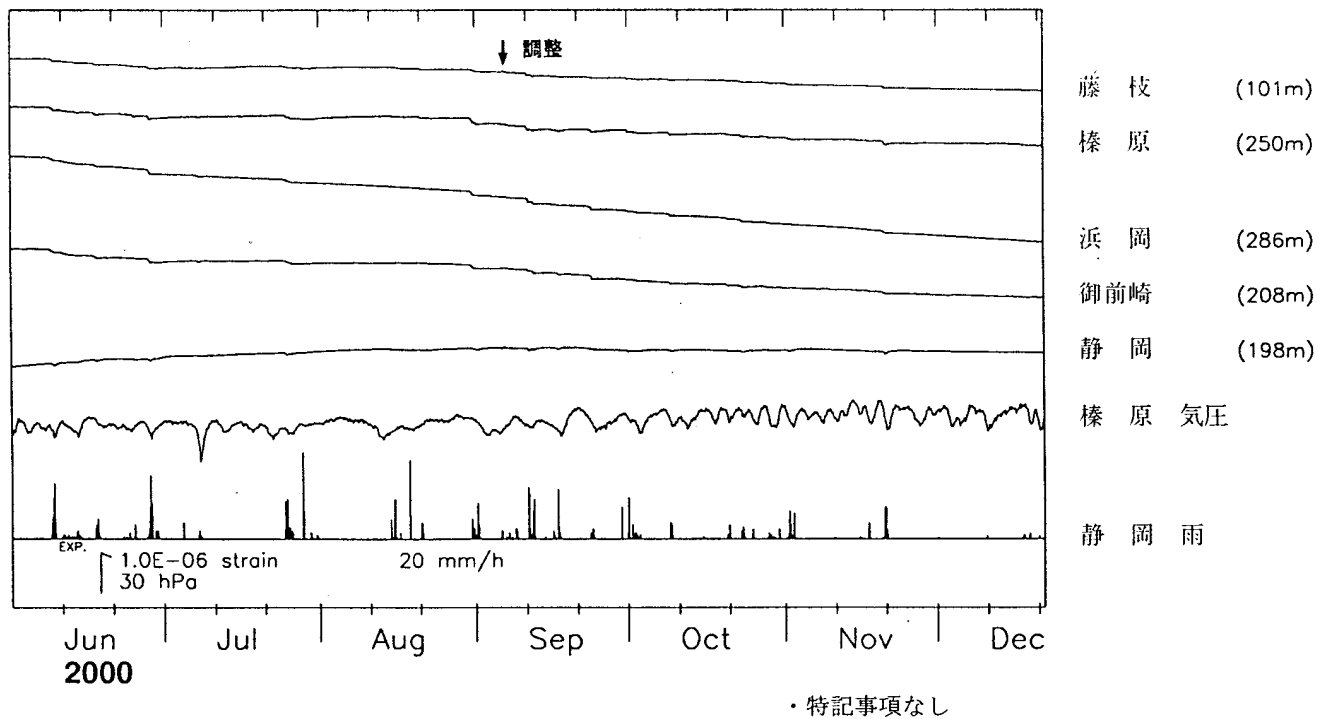


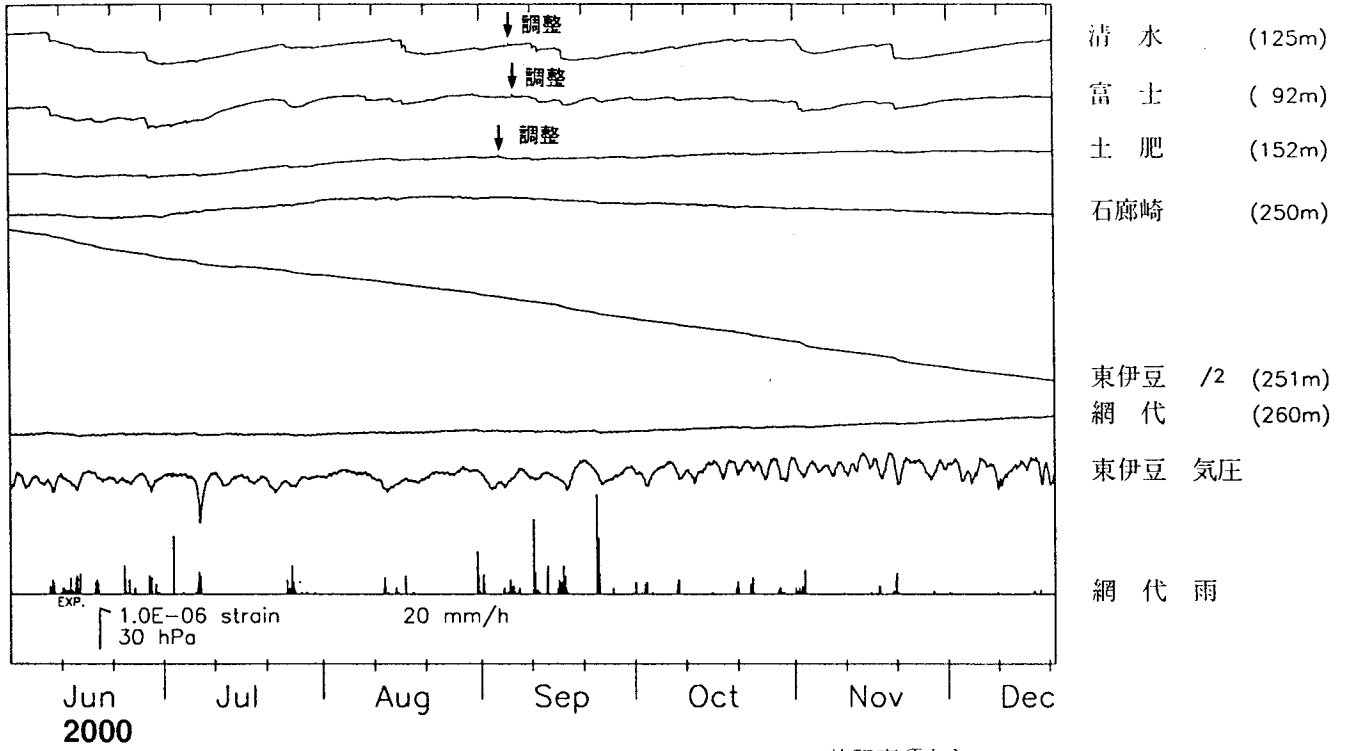
### 地殻体積歪変化 時間値 (第1区)



### 地殻体積歪変化 時間値 (第2区)

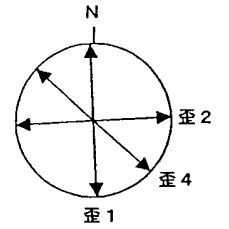
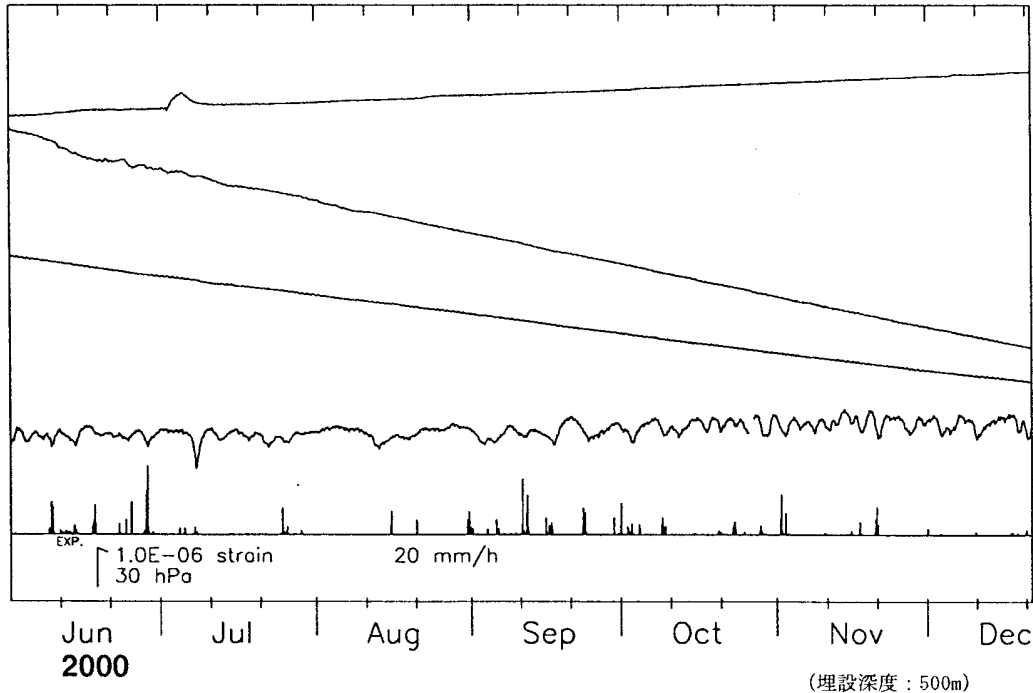


# 地殻体積歪変化 時間値 (第3区)



### 3成分歪観測データ

(時間値) 掛川



掛川歪1 (N177E)

掛川歪2 (N087E)

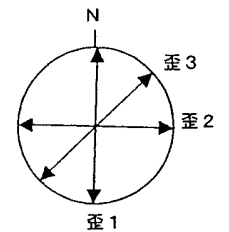
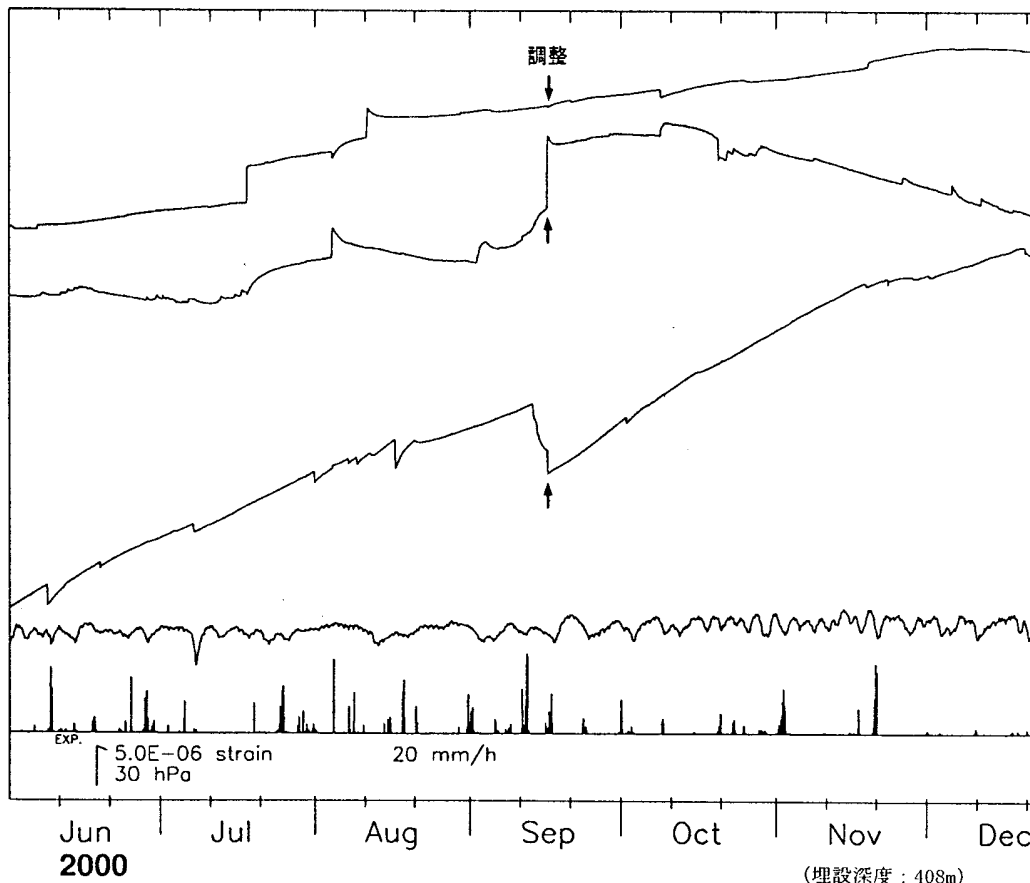
掛川歪4 (N132E)

掛川気圧

掛川歪雨

( ) 内は歪拡大機構の取付方位

(時間値) 春野 (静岡県)



春野歪1 (N002E)

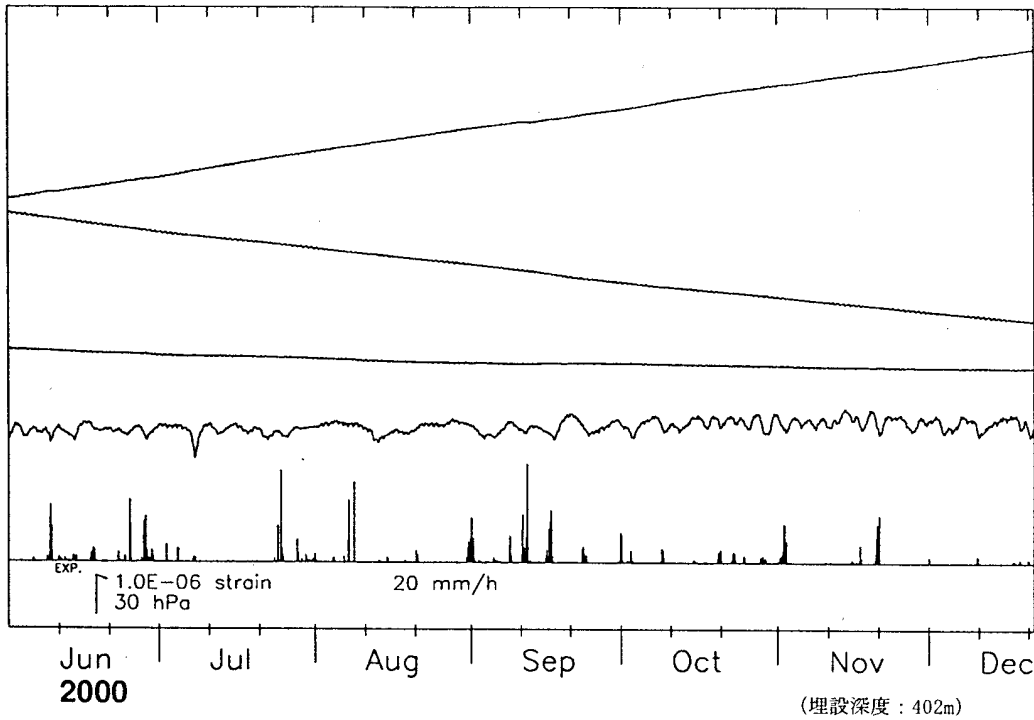
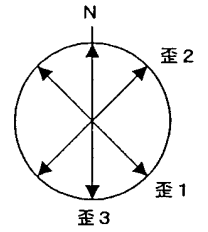
春野歪2 (N092E)

春野歪3 (N047E)

春野気圧

春野歪雨

(時間値) 佐久間



佐久間歪1 (N135E)

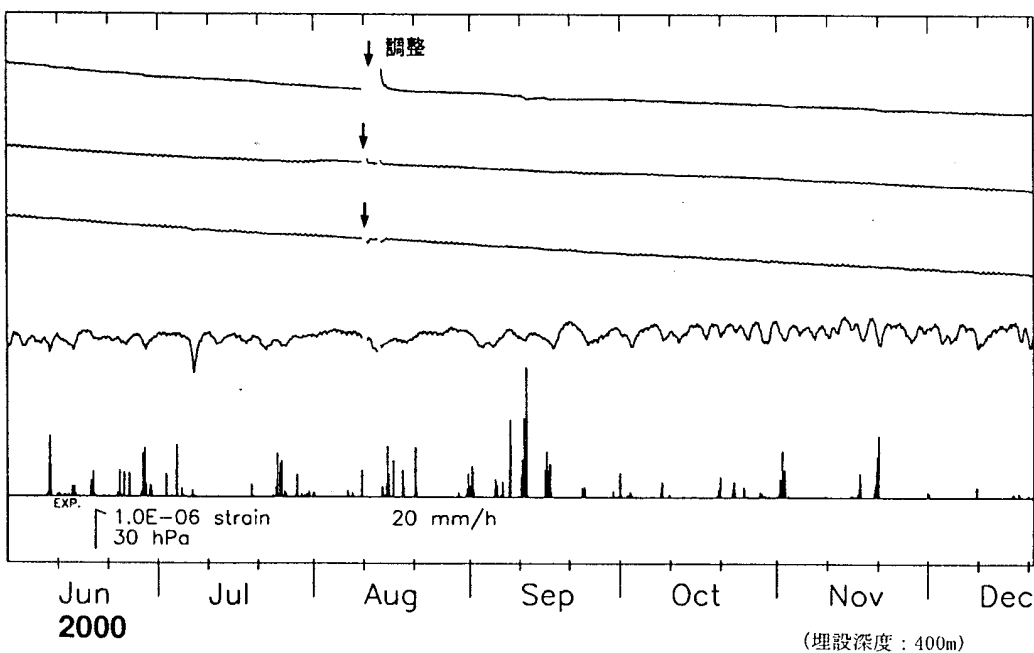
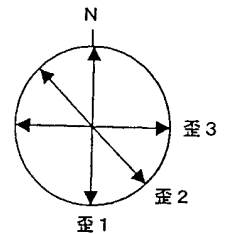
佐久間歪2 (N045E)

佐久間歪3 (N000E)

佐久間気圧

佐久間歪雨

(時間値) 本川根 (静岡県)



本川根歪1 (N001E)

本川根歪2 (N136E)

本川根歪3 (N091E)

本川根気圧

本川根歪雨