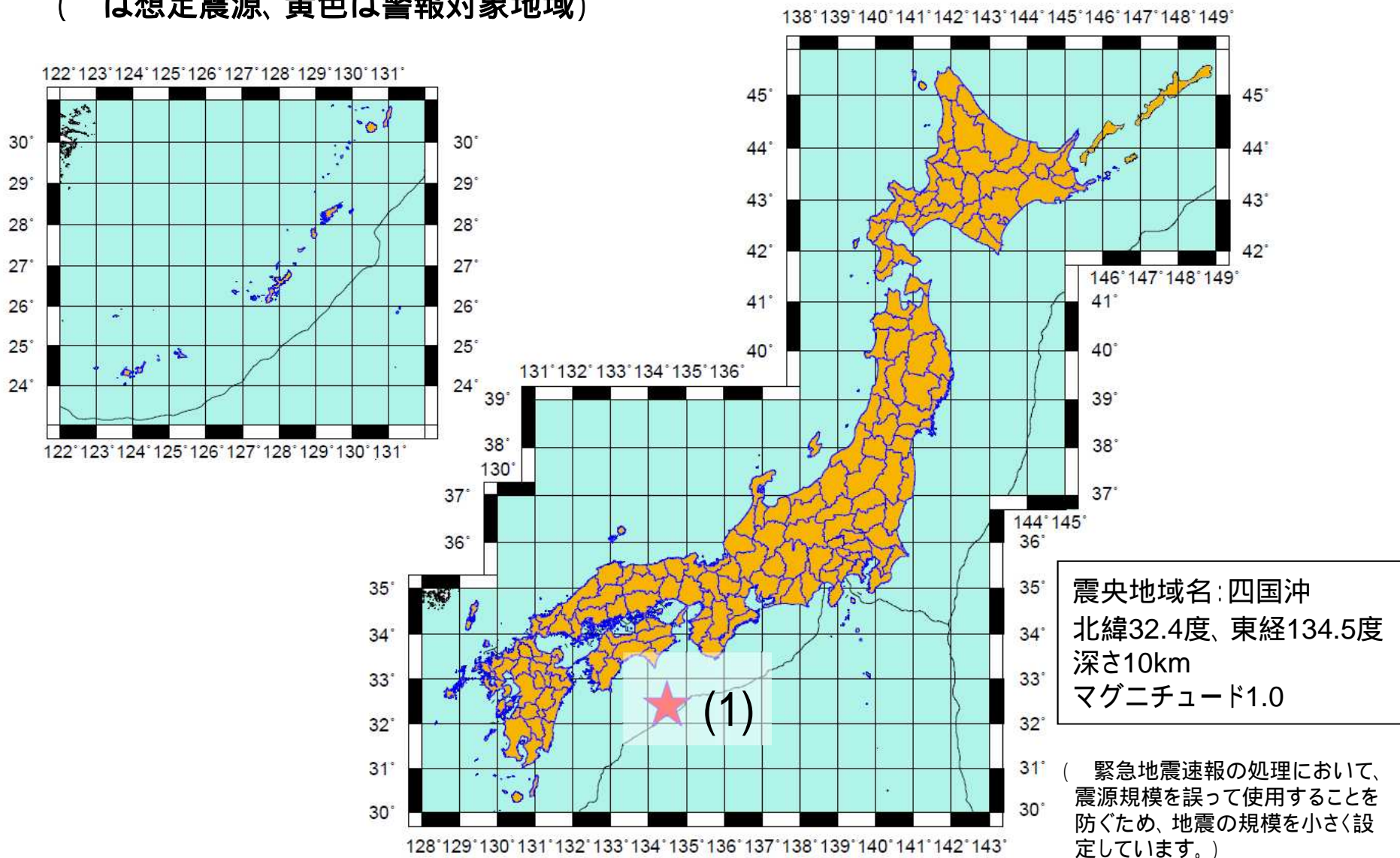


# 訓練用緊急地震速報の配信内容 (Jアラート向け)

配信日時 平成28年6月23日(木)10時15分00秒頃  
全地域 予想震度5弱・猶予時間30秒  
( (1) は想定震源、黄色は警報対象地域)



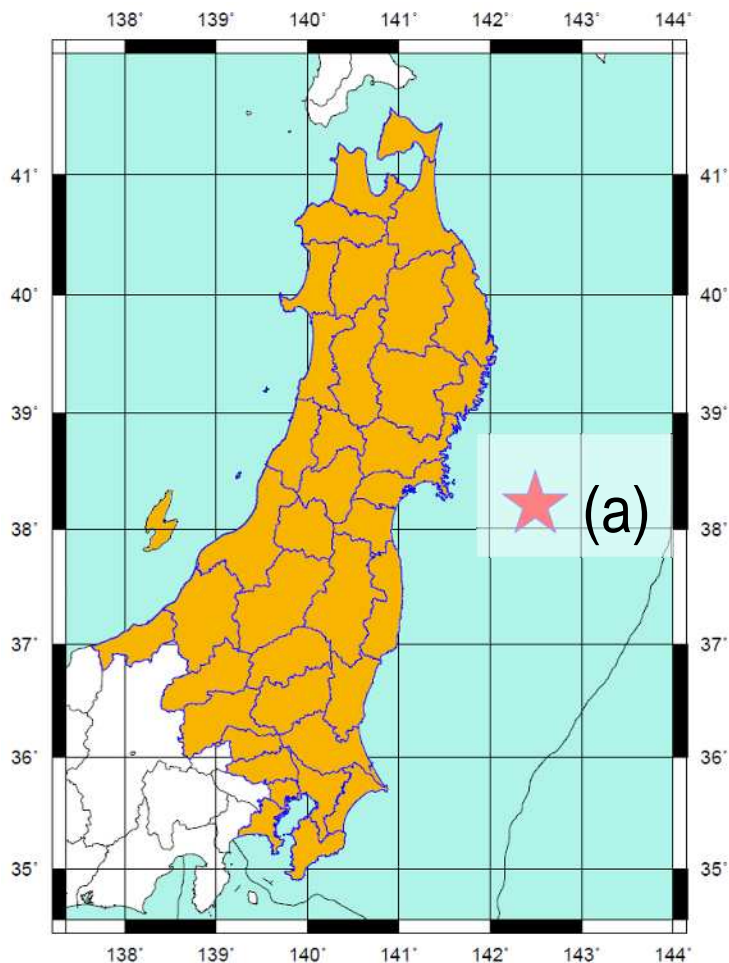
# 訓練用緊急地震速報の配信内容（国等の参加機関向け）

平成28年6月23日（木）10時15分00秒頃から（a）～（f）を1秒おきに配信

## （a）震源要素

震央地域名：宮城県沖  
北緯38.2度、東経142.5度  
深さ10km  
マグニチュード8.0

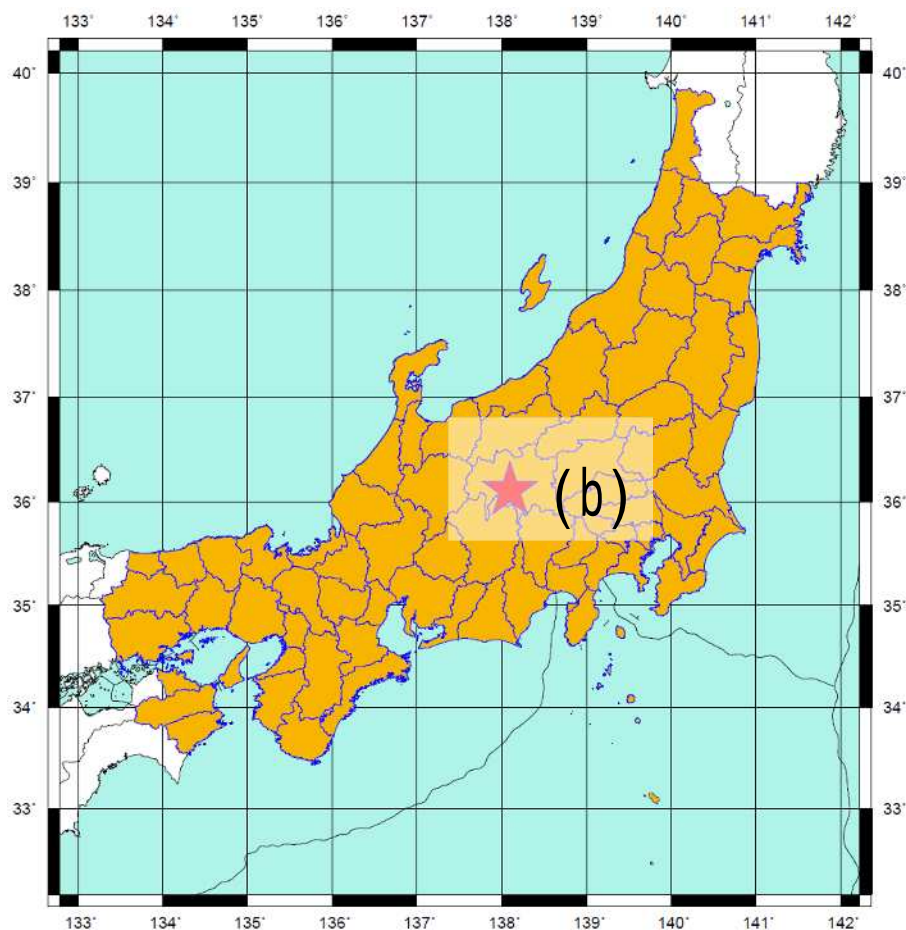
想定震源と警報対象地域（予想震度4以上）



## （b）震源要素

震央地域名：長野県中部  
北緯36.1度、東経138.1度  
深さ10km  
マグニチュード8.0

想定震源と警報対象地域（予想震度4以上）



(c)震源要素

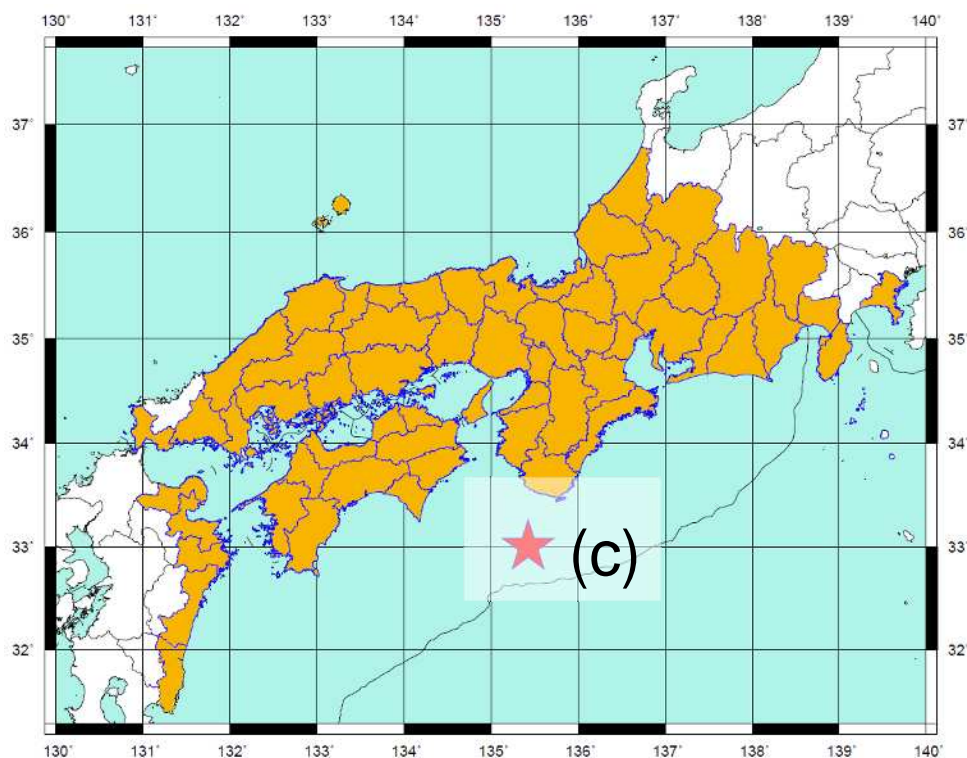
震央地域名:和歌山県南方沖

北緯33.0度、東経135.4度

深さ10km

マグニチュード8.0

想定震源と警報対象地域(予想震度4以上)



(d)震源要素

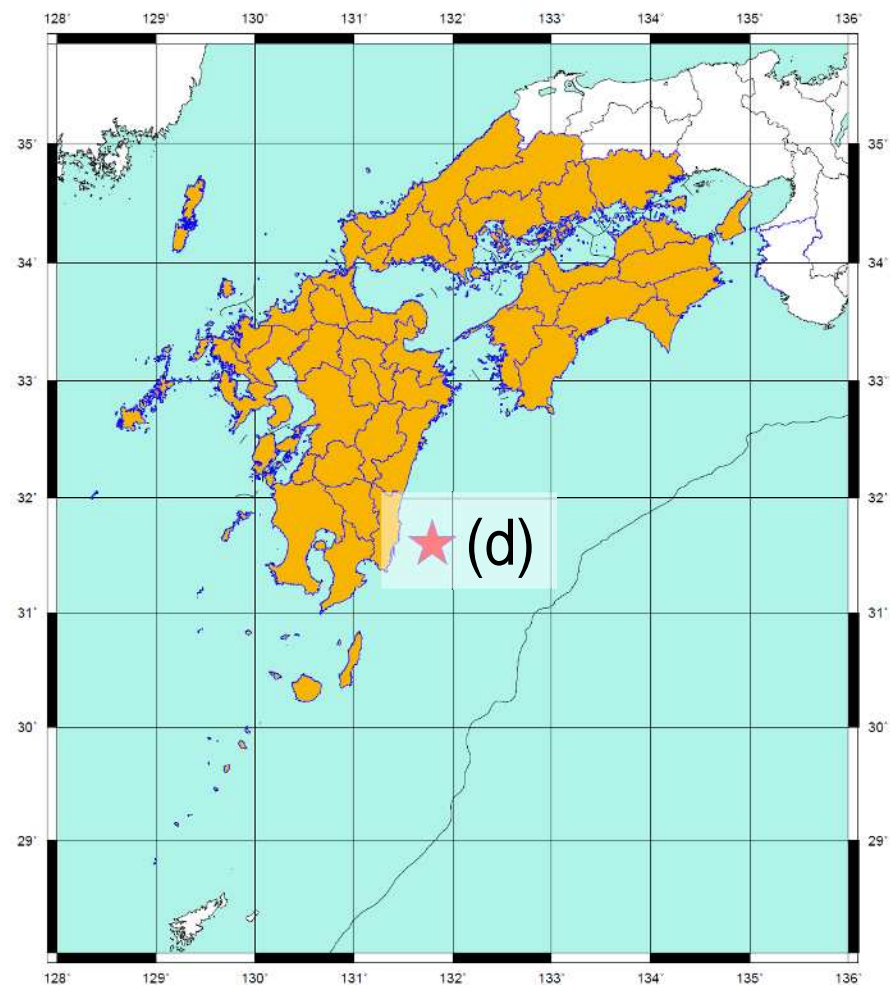
震央地域名:日向灘

北緯31.6度、東経131.8度

深さ10km

マグニチュード8.0

想定震源と警報対象地域(予想震度4以上)



(e)震源要素

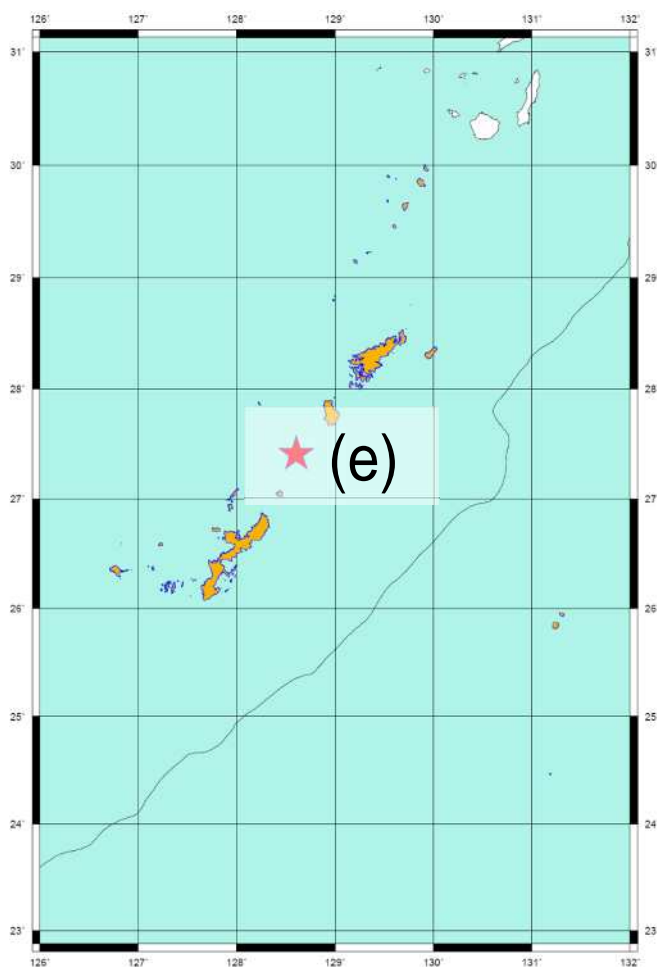
震央地域名: 沖縄本島近海

北緯27.4度、東経128.6度

深さ10km

マグニチュード8.0

想定震源と警報対象地域(予想震度4以上)



(f)震源要素

震央地域名: 石垣島近海

北緯24.2度、東経124.8度

深さ10km

マグニチュード8.0

想定震源と警報対象地域(予想震度4以上)

