

平成27年9月28日に北海道岩見沢市西川町^{にしかわちょう}付近で発生した突風について
(気象庁機動調査班[JMA-MOT]による現地調査の報告)

9月28日12時10分頃に岩見沢市西川町^{にしかわちょう}付近で突風が発生しビニールハウスの一部損壊などの被害が発生しました。

このため、札幌管区气象台は、突風をもたらした現象を明らかにするため、9月30日に職員を気象庁機動調査班(JMA-MOT)として派遣し、現地調査を実施しました。

結果は以下のとおりです。

(1) 突風をもたらした現象の種類

この突風をもたらした現象は、特定には至らなかった。

(特定に至らなかった理由)

- ・被害範囲が比較的狭く、被害や痕跡の分布に、帯状、円状など竜巻やダウンバースト等に特徴的なものは見られなかった。
- ・聞き取り調査からも、渦の目撃情報や、耳鳴りなどの体感情報が得られなかった。

(2) 強さ(藤田スケール)

この突風の強さは、藤田スケールでF0と推定した。

(根拠)

- ・ビニールハウスの一部損壊があった。
- ・空荷コンテナの横転があった。

* この資料は、速報として取り急ぎまとめたもので、後日内容の一部訂正や追加をすることがあります。

本件問い合わせ先

札幌管区气象台 気象防災部 防災調査課

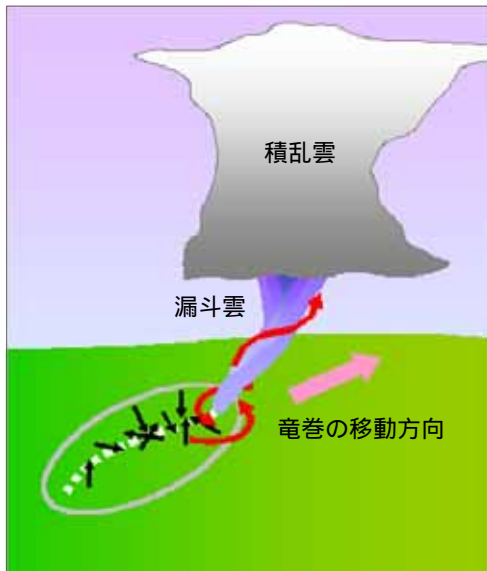
電話：011-611-6149

参考資料

この資料では、被害状況や聞き取り調査から突風が、「竜巻」、「ダウンバースト」、「ガストフロント」など、どの現象によってもたらされたかを推定しています。また、竜巻やダウンバーストによる被害などから、「Fスケール（藤田スケール）」というものさしを使って現象の強さ（風速）を推定しています。ここでは、それぞれの現象とその被害の特徴、Fスケールについて紹介します。

竜巻とは

竜巻とは、積乱雲または積雲に伴って発生する鉛直軸をもつ激しい渦巻きで、しばしば漏斗状または柱状の雲（「漏斗雲」といいます。）を伴っています。また、竜巻の中心では周囲より気圧が低いため、地表面の近くでは空気は渦の中心に向かうように吹き込み（収束）、回転しながら急速に上昇します。



竜巻とその被害の様子

赤矢印は空気の流れ、黒矢印は樹木等の倒壊方向、白点線は竜巻の経路を表しています。竜巻の発生時にはしばしば積乱雲から漏斗状の雲がのびています。竜巻は周囲の空気を吸い上げながら移動しますので、倒壊物等は竜巻の経路に集まる形で残ります。



竜巻の移動経路と風向分布の例（新野他、1991）

平成2（1990）年12月11日千葉県茂原市で日本では戦後最大級の竜巻が発生しました。この図は、地面近くの構造物や畑の作物の倒れ方の調査から推定した竜巻の移動経路（点線）と風向分布（矢印）です。このように、現地調査を行うことで竜巻の移動経路や風向を知ることができます。また被害の程度から竜巻の強さを知ることができます。

竜巻の現象・被害等の特徴をまとめると次のようになります。

竜巻の移動とともに風向が回転する。

発生場所付近に対応するレーダーエコーがある。ただし、積雲に伴う場合には、ないこともある。

気圧が下降する。急激な気圧低下に伴って、耳に異常を訴える場合がある。

被害地域は細い帯状となることが多い。

残された飛散物や倒壊物はある点や線に集まる形で残ることがある。


重量物（屋根・扉など）が舞い上げられたように移動する。

漏斗雲が目撃されたり、飛散物が筒状に舞い上がっているのが目撃されることが多い。飛散物が降ってくる。

ゴーというジェット機のような音がすることが多い。

ダウンバーストとは

ダウンバーストとは、積雲や積乱雲から爆発的に吹き下ろす気流とこれが地表に衝突して周囲に吹き出す破壊的な気流のことをいいます。水平的な広がり大きさにより2つに分類することがあり、広がり4 km以上をマクロバースト、4 km未満をマイクロバーストといいません。



ダウンバーストのイメージ図

薄青の領域は周囲より冷たくて重いダウンバーストの空気を、また、青矢印はダウンバーストの空気の流れを表しています。

ダウンバーストの現象・被害等の特徴をまとめると次のようになります。

地上では発散的あるいはほぼ一方の風が吹く。

発生場所付近に対応するレーダーエコーがある。

気温や気圧は上昇することも下降することもある。

短時間の露点温度下降を伴うことがある。

強雨やひょうを伴うことが多い。

被害地域が竜巻のように「帯状」ではなく、「面的」に広がる。

物の飛散方向や倒壊方向は同じか、ある点から広がる形となる。

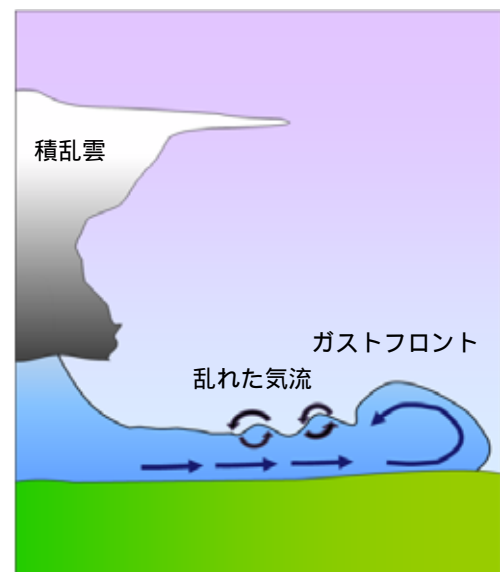


ダウンバーストの被害の様子

青矢印はダウンバーストの空気の流れ、黒矢印は樹木等の倒壊方向です。積乱雲が移動している場合には、このように移動方向の吹き出しのみが強くなる場合がほとんどです。吹き出しの強さに対応して倒壊物の方向も一方向や扇状になることが少なくありません。

ガストフロントとは

ガストフロントとは、積雲や積乱雲の下に溜まった冷気が周囲に流れ出し(冷気外出流といえます。)、周囲の空気との間に作る境界のことをいいます。突風(ガスト)を伴うことから、突風前線と呼ばれます。



ガストフロントのイメージ図

薄青の域は周囲より冷たくて重い空気を、また、青矢印は冷気外出流を表しています。黒矢印は乱れた気流を表しています。

ガストフロントの現象・被害等の特徴をまとめると次のようになります。

降水域から前線状に広がることが多い。

風向の急変や突風を伴い、しばらく同じ風向が続くことが多い。

気温の急下降や気圧の急上昇を伴うことが多い。

降水域付近のみでなく、数10kmあるいは、それ以上離れた地点まで進行する場合がある。

その他の突風

その他の突風には、じん旋風などがあります。じん旋風は竜巻と同様に鉛直軸をもつ強い渦巻きですが、積乱雲や積雲に伴って発生する竜巻とは異なり、晴れた日の昼間などに地表面付近で温められた空気が上昇することによって発生します。

F スケール（藤田スケール）とは

F スケール（藤田スケール）とは、竜巻やダウンバーストなどの風速を、構造物などの被害調査から簡便に推定するために、シカゴ大学の藤田哲也博士により1971年に考案された風速のスケールです。日本ではこれまでF 4以上の竜巻は観測されていないと言われていました。

F スケールの各スケールの風速の下限Vは、

$$V=6.3(F+2)^{1.5}(m/s)$$

で与えられ、F 1はビューフォートの風力階級（気象庁風力階級）の第12段階（開けた平らな地面から10mの高さにおける10分間平均風速で32.7m/s以上）、F 12はマッハ1（音速：約340m/s）になるよう定義しています。ただし、ビューフォートの風力階級のような10分間の平均風速に基づくものではなく、ある点を吹きぬけた空気が1/4マイル（約400m）遠方まで達するのに要する時間内の平均風速によると考えて求めたものです。各スケールと被害との対応は、藤田によると次のとおりとなります。

F0：17～32m/s（約15秒間の平均）

テレビアンテナなどの弱い構造物が倒れる。小枝が折れ、根の浅い木が傾くことがある。非住家が壊れるかもしれない。

F1：33～49m/s（約10秒間の平均）

屋根瓦が飛び、ガラス窓は割れる。またビニールハウスの被害甚大。根の弱い木は倒れ、強い木の幹が折れたりする。走っている自動車が横風を受けると道から吹き落とされる。

F2：50～69m/s（約7秒間の平均）

住家の屋根がはぎとられ、弱い非住家は倒壊する。大木が倒れたり、またねじ切られる。自動車が道から吹き飛ばされ、また汽車が脱線することがある。

F3：70～92m/s（約5秒間の平均）

壁が押し倒され住家が倒壊する。非住家はバラバラになって飛散し、鉄骨づくりでもつぶれる。汽車は転覆し、自動車が持ち上げられて飛ばされる。森林の大木でも、大半は折れるか倒れるかし、また引き抜かれることもある。

F4：93～116 m/s（約4秒間の平均）

住家がバラバラになってあたりに飛散し、弱い非住家は跡形なく吹き飛ばされてしまう。鉄骨づくりでもペシャンコ。列車が吹き飛ばされ、自動車は何十メートルも空中飛行する。1t以上もある物体が降ってきて、危険この上ない。

F5：117～142m/s（約3秒間の平均）

住家は跡形もなく吹き飛ばされるし、立木の皮がはぎとられてしまったりする。自動車、列車などが持ち上げられて飛行し、とんでもないところまで飛ばされる。数トンもある物体がどこからともなく降ってくる。

【参考文献】

大野久雄著（2001）：雷雨とメソ気象．東京堂出版，309pp. 新野宏・藤谷徳之助・室田達郎・山口修由・岡田恒（1991）：1990年12月11日に千葉県茂原市を襲った竜巻の実態とその被害について．日本風工学会誌，第48号，15-25. 日本気象学会編（1998）：気象科学辞典．東京書籍，637pp. Fujita, T. T. (1992) : Mystery of Severe Storms . The University of Chicago, 298pp.