

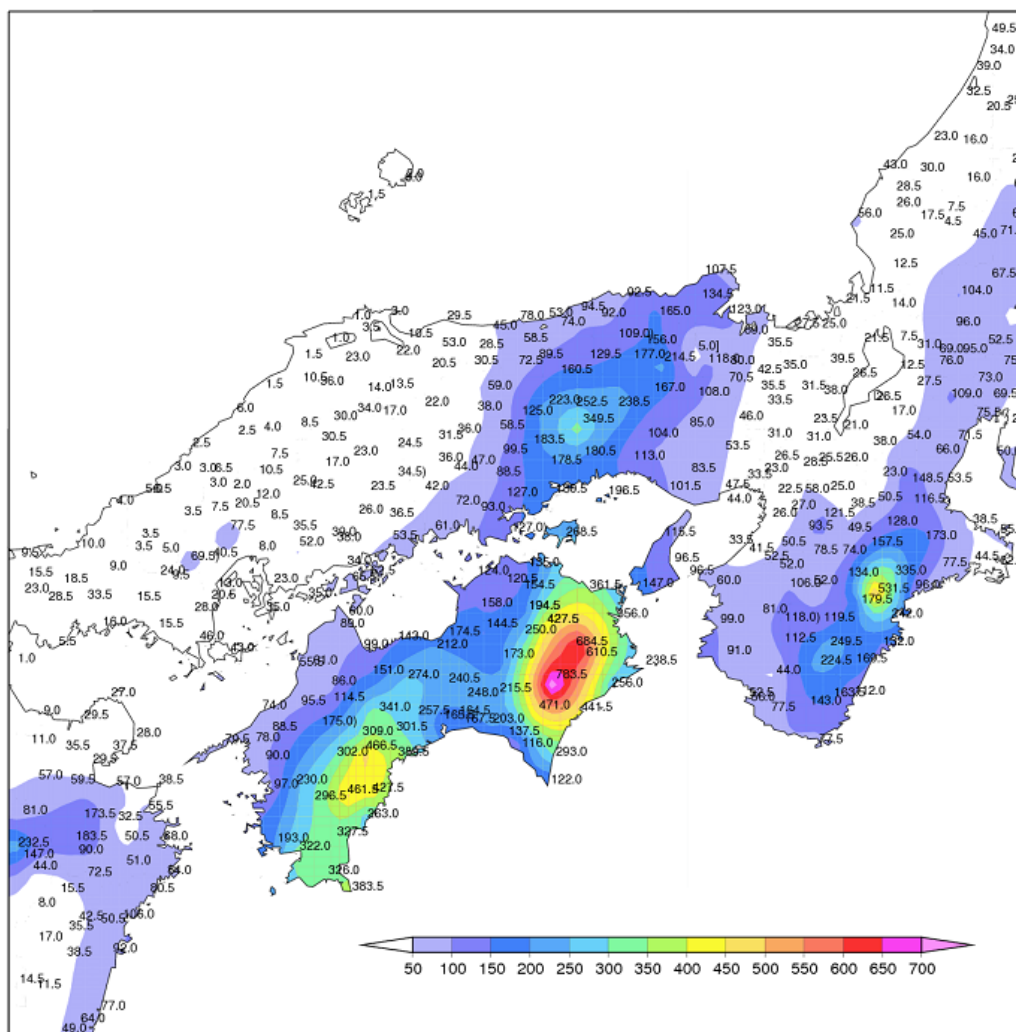
## 平成 21 年 8 月 8 日から 11 日までの台風第 9 号による大雨について 大阪管区气象台管内（近畿・中国（山口を除く）・四国地方）の速報

### 概要

8 月 8 日に日本の南海上にあった熱帯低気圧は発達しながら北上して 9 日 21 時に台風第 9 号となり、四国沖を北上した後、10 日夜には次第に進路を東よりに変え東海道沖を東に進んだ。この台風第 9 号の動きに伴い、南から暖かく湿った空気が西日本に流れ込み続け、大気の状態が非常に不安定となった。


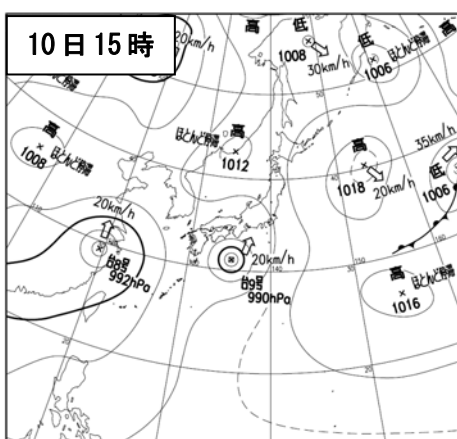

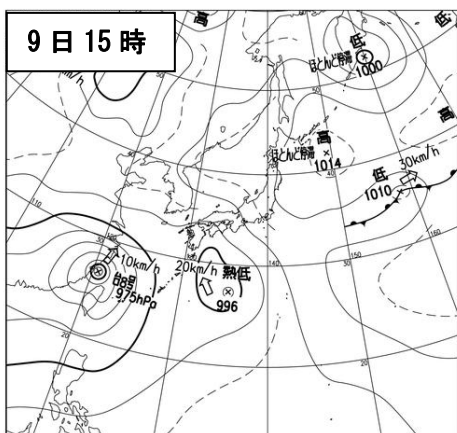

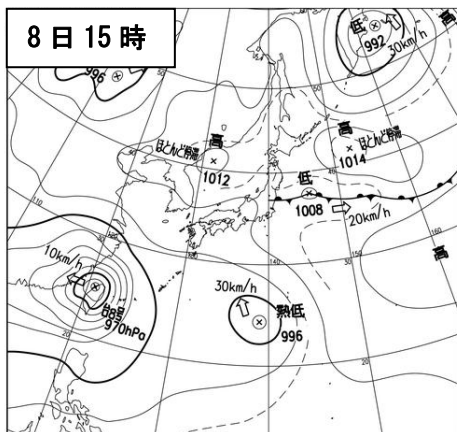
このため、大阪管内では各地で大雨となり、特に徳島県那賀町木頭出原では、1 時間に 100.5 ミリの猛烈な雨を観測したほか、徳島市で 90.5 ミリ、兵庫県佐用町佐用で 89.0 ミリなど日最大 1 時間降水量の年間 1 位の記録を更新した。また、大阪管内の降り始めの 8 日 15 時から 11 日 12 時までの総雨量が四国地方では太平洋側を中心に 700 ミリを超えたほか、兵庫県、岡山県でも 250 ミリを超え、8 月の月降水量の平年値を上回る大雨となった。

この影響で、兵庫県で死者 12 名、岡山県で死者 1 名が出たほか、行方不明者 16 名、住宅の全壊 5 棟、半壊 3 棟、床上・床下浸水合わせて約 3000 棟など、大阪管内の広い範囲で被害が発生した。（消防庁調べ：11 日 18 時 00 分現在）


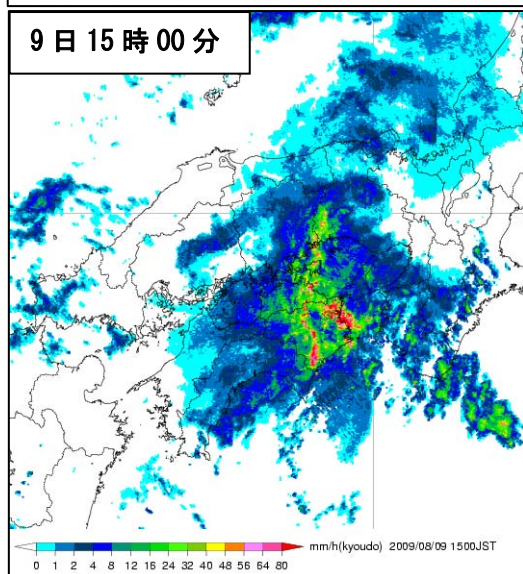
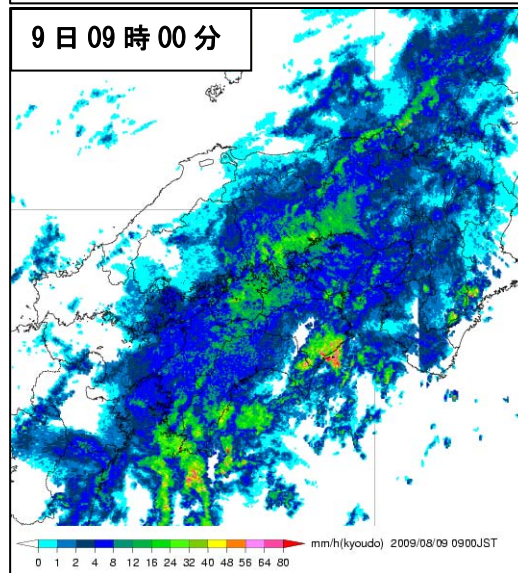
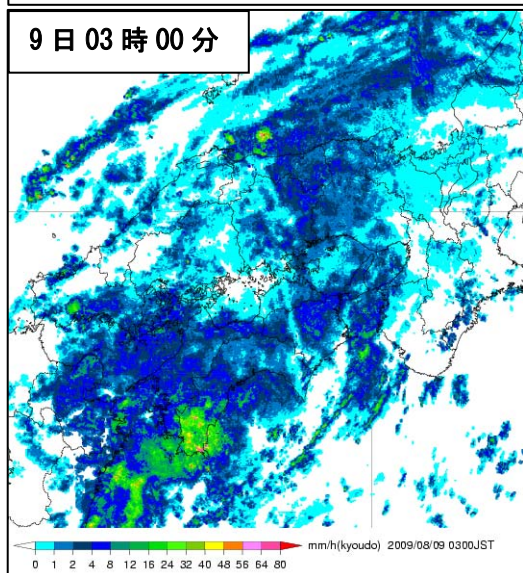
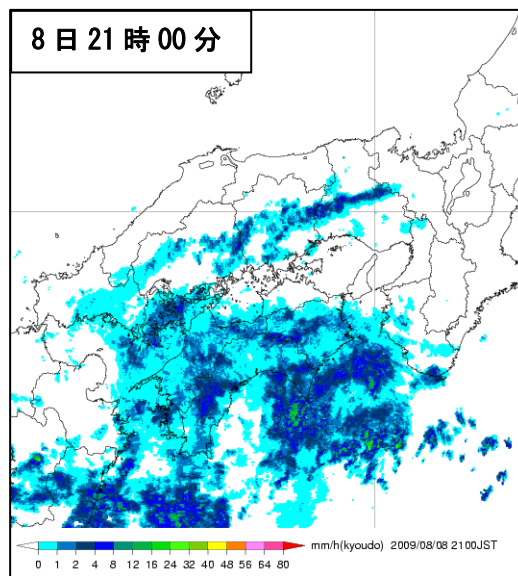
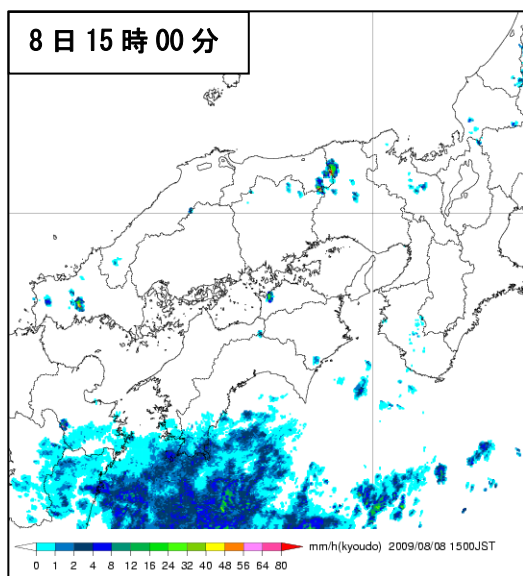


8 月 8 日 15 時～11 日 12 時のアメダス降水量積算図

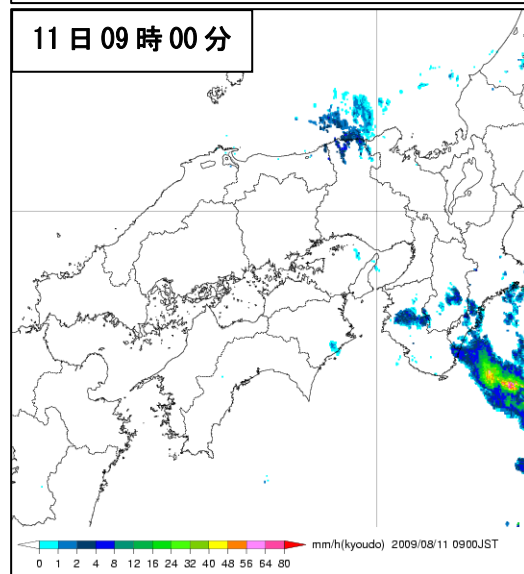
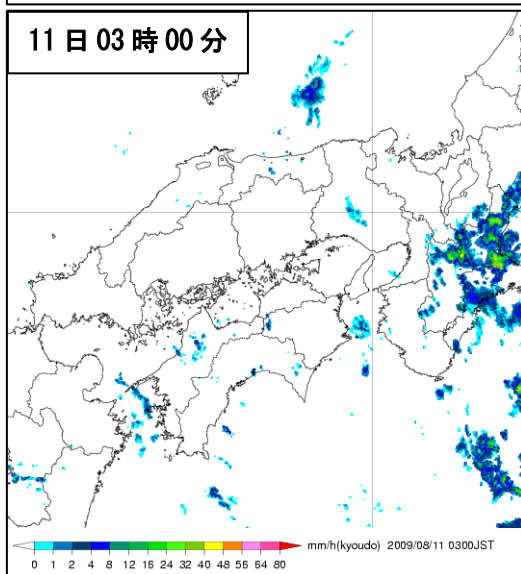
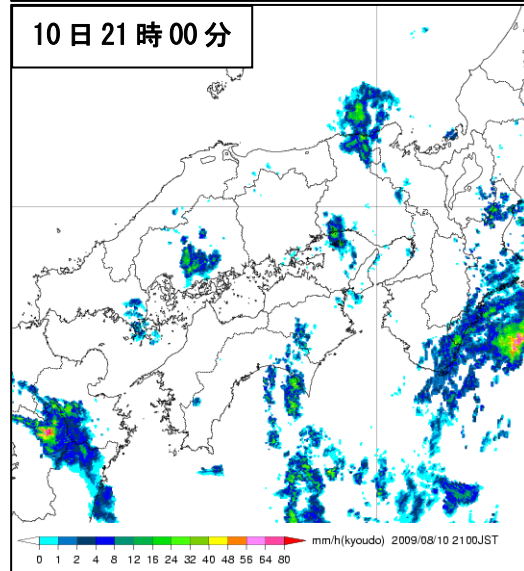
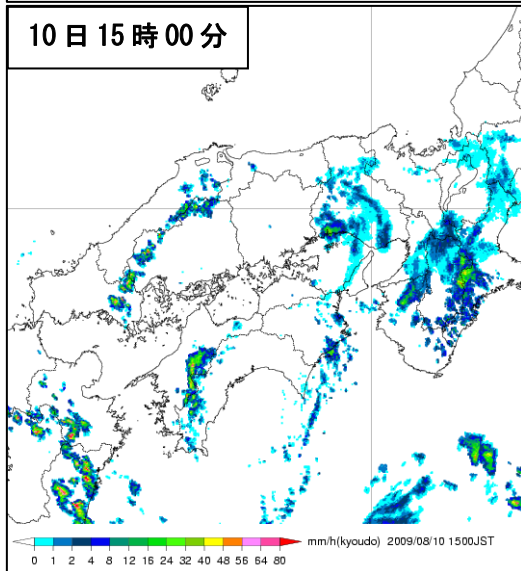
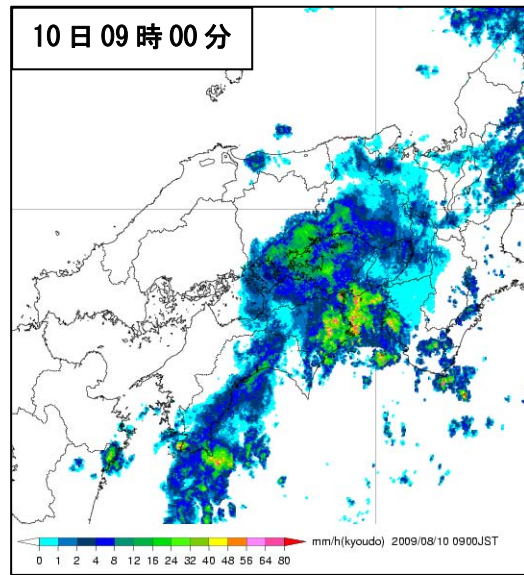
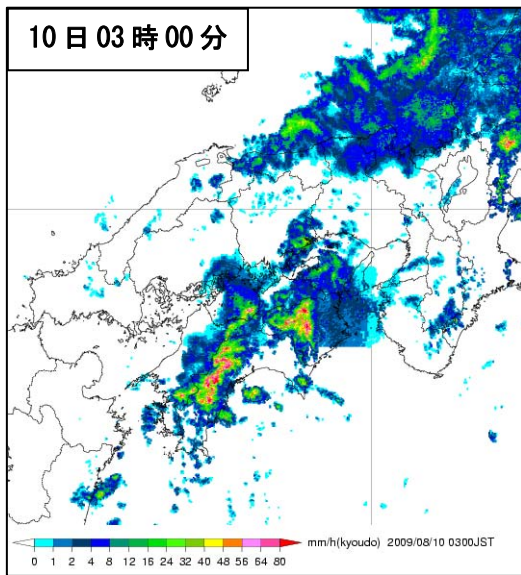
地上天気図と気象衛星赤外面像 (8 月 8 日 15 時~10 日 15 時)



レーダー画像 (8 月 8 日 15 時 00 分～11 日 09 時 00 分)

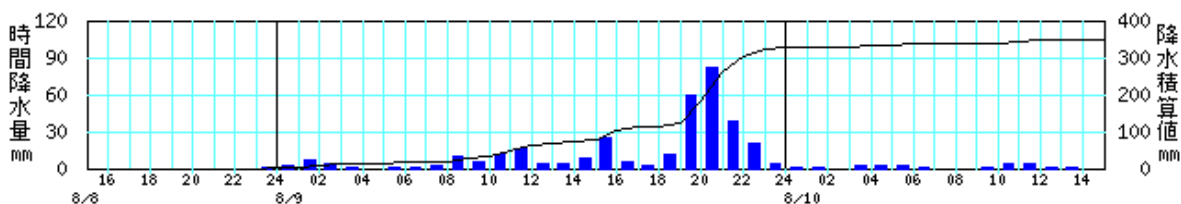




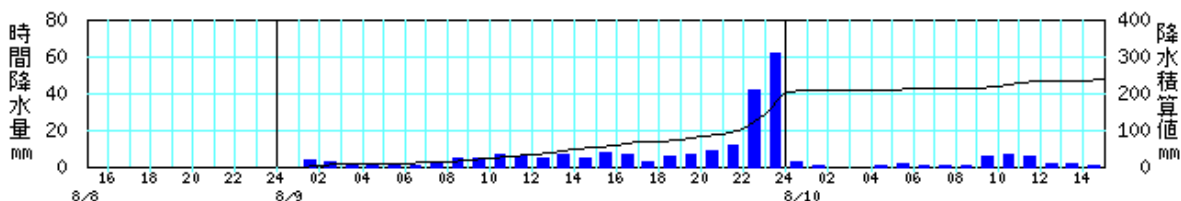


**アメダス時系列グラフ (8 月 8 日 15 時～8 月 10 日 15 時)**

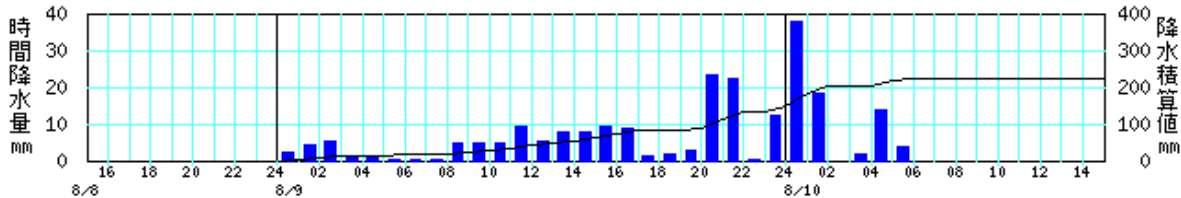
**佐用 (兵庫県佐用郡佐用町)**



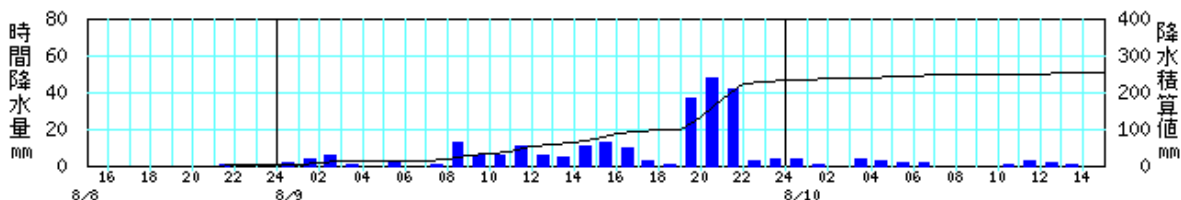
**一宮 (兵庫県宍粟市)**



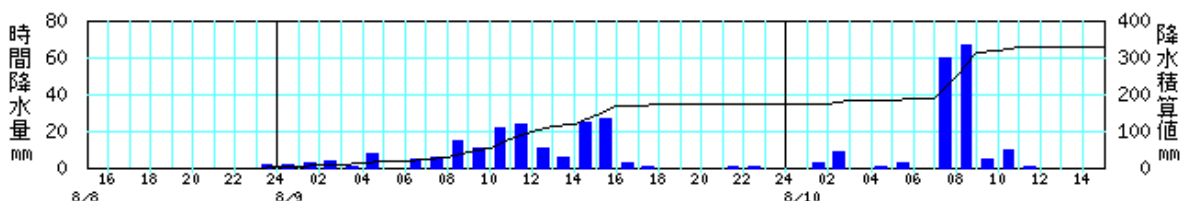
**奈義 (岡山県勝田郡奈義町)**



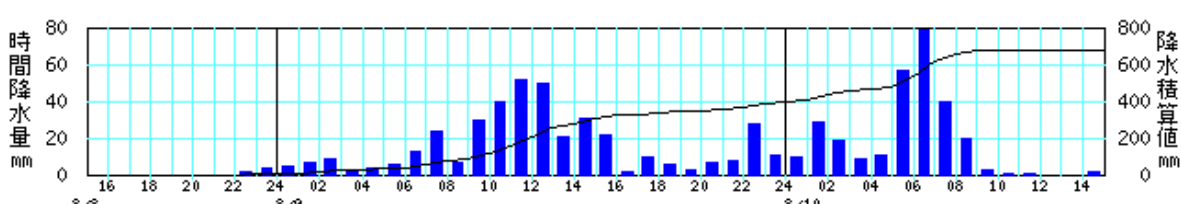
**今岡 (岡山県美作市)**



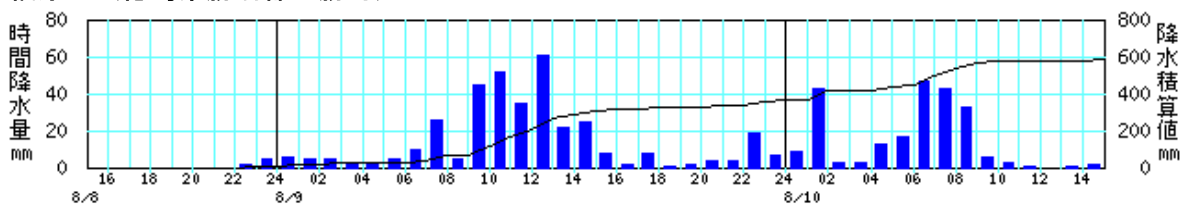
**徳島 (徳島県徳島市)**



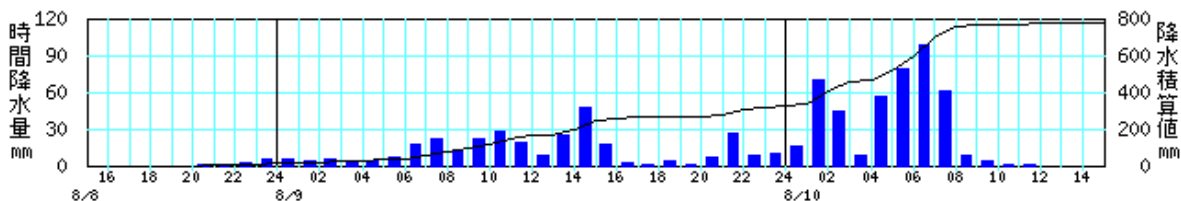
**旭丸 (徳島県名西郡神山町)**



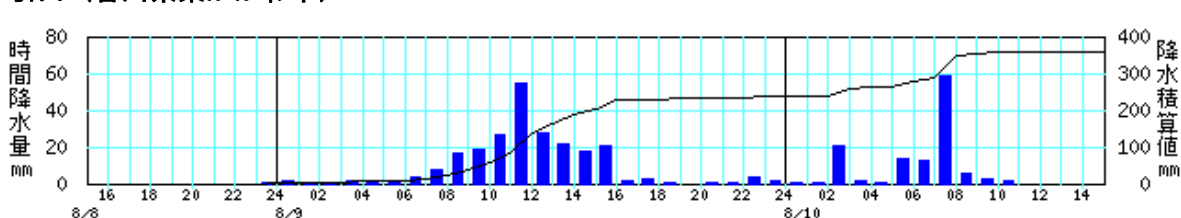
福原旭 (徳島県勝浦郡上勝町)



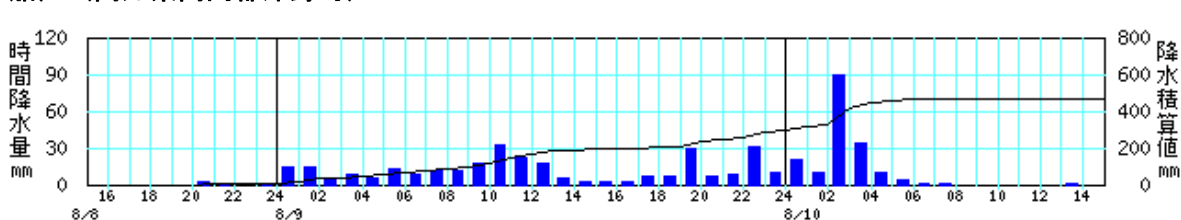
木頭 (徳島県那賀郡那賀町)



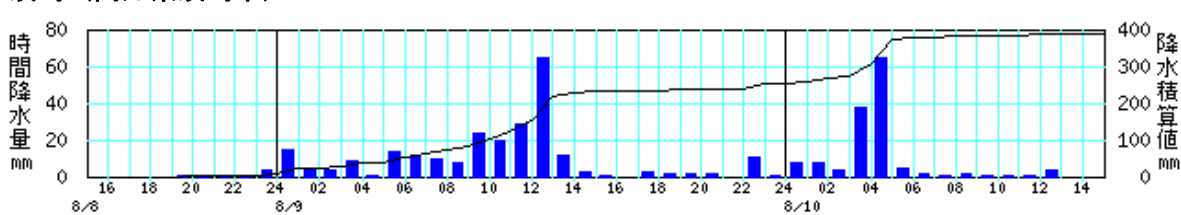
引田 (香川県東かがわ市)



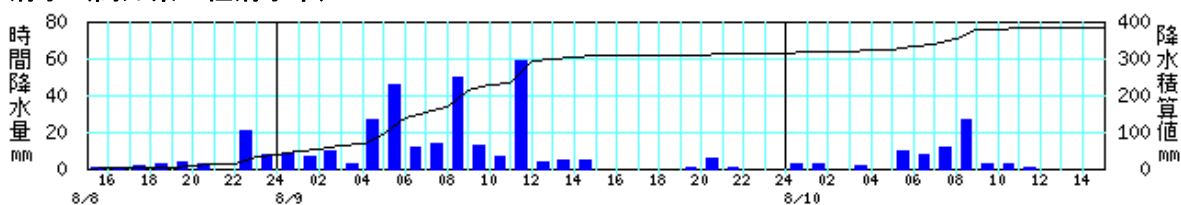
船戸 (高知県高岡郡津野町)



須崎 (高知県須崎市)



清水 (高知県土佐清水市)



**観測表**

期間降水量 250 ミリ以上の地点、多い方から(8 日 15 時～11 日 12 時)

市町村名	地点名(よみ)	値 (mm)
那賀郡那賀町(徳島県)	木頭(キトウ)	783.5
名西郡神山町(徳島県)	旭丸(アサヒマル)	684.5
勝浦郡上勝町(徳島県)	福原旭(フクハラアサヒ)	610.5
吉野郡上北山村(奈良県)	日出岳(ヒデガタケ)	531.5
安芸郡馬路村(高知県)	魚梁瀬(イサセ)	471.0
高岡郡津野町(高知県)	船戸(フナト)	466.5
高岡郡四万十町(高知県)	大正(タイショウ)	461.5
海部郡海陽町(徳島県)	海陽(カイヨウ)	441.5
美馬市(徳島県)	穴吹(アナフキ)	427.5
高岡郡四万十町(高知県)	窪川(クバガ)	427.5
須崎市(高知県)	須崎(スザキ)	389.5
土佐清水市(高知県)	清水(シミズ)	383.5
東かがわ市(香川県)	引田(ヒキタ)	361.5
徳島市(徳島県)	徳島(トクシマ)	356.0
佐用郡佐用町(兵庫県)	佐用(サヨウ)	349.5
吾川郡仁淀川町(高知県)	池川(イケガウ)	341.0
四万十市(高知県)	中村(ナカムラ)	327.5
土佐清水市(高知県)	三崎(ミサキ)	326.0
宿毛市(高知県)	宿毛(スモモ)	322.0
吾川郡仁淀川町(高知県)	鳥形山(トリガタヤマ)	309.0
高岡郡禰原町(高知県)	禰原(ヌハラ)	302.0
高岡郡佐川町(高知県)	佐川(サカウ)	301.5
四万十市(高知県)	江川崎(エカワサキ)	296.5
室戸市(高知県)	佐喜浜(サキハマ)	293.0
吾川郡いの町(高知県)	本川(ホンガウ)	274.0
小豆郡小豆島町(香川県)	内海(ウチノミ)	268.5
幡多郡黒潮町(高知県)	佐賀(サガ)	263.0
吾川郡いの町(高知県)	成山(ナリヤマ)	257.5
海部郡美波町(徳島県)	日和佐(ヒワサ)	256.0
美作市(岡山県)	今岡(イマカ)	252.5
美馬郡つるぎ町(徳島県)	半田(ハンダ)	250.0

日降水量 200 ミリ以上の地点、多い方から(8 日～10 日の期間最大値)

市町村名	地点名(よみ)	値 (mm)	起日
那賀郡那賀町(徳島県)	木頭(キトウ)	461.0	8 月 10 日
名西郡神山町(徳島県)	旭丸(アサヒマル)	394.0	8 月 9 日
勝浦郡上勝町(徳島県)	福原旭(フクハラアサヒ)	355.5	8 月 9 日
吉野郡上北山村(奈良県)	日出岳(ヒデガタケ)	347.0	8 月 9 日
佐用郡佐用町(兵庫県)	佐用(サヨウ)	326.5	8 月 9 日
高岡郡四万十町(高知県)	窪川(クバガ)	325.0	8 月 9 日
海部郡海陽町(徳島県)	海陽(カイヨウ)	295.0	8 月 9 日

高岡郡津野町(高知県)	船戸(フナト)	290.5	8月9日
高岡郡四万十町(高知県)	大正(ダイショウ)	287.5	8月9日
四万十市(高知県)	中村(ナカムラ)	277.0	8月9日
土佐清水市(高知県)	清水(シミス)	274.0	8月9日
土佐清水市(高知県)	三崎(ミサキ)	249.0	8月9日
須崎市(高知県)	須崎(スサキ)	245.0	8月9日
東かがわ市(香川県)	引田(ヒキタ)	237.0	8月9日
吾川郡仁淀川町(高知県)	鳥形山(トリガタヤマ)	232.5	8月9日
美作市(岡山県)	今岡(イマカ)	230.0	8月9日
安芸郡馬路村(高知県)	魚梁瀬(イサセ)	227.5	8月9日
高岡郡橋原町(高知県)	橋原(ハシハラ)	221.5	8月9日
美馬市(徳島県)	穴吹(アナフキ)	221.0	8月10日
吾川郡仁淀川町(高知県)	池川(イケガワ)	208.5	8月9日
宍粟市(兵庫県)	一宮(イチノミヤ)	204.5	8月9日
幡多郡黒潮町(高知県)	佐賀(サガ)	204.0	8月9日
小豆郡小豆島町(香川県)	内海(ウチノミ)	201.5	8月9日

最大1時間降水量50ミリ以上の地点、多い方から  
 (8日15時~11日12時の期間最大値)

市町村名	地点名(よみ)	値 (mm)	起時	
			日	時分
那賀郡那賀町(徳島県)	木頭(キトウ)	100.5	10	06:51
高岡郡津野町(高知県)	船戸(フナト)	95.0	10	03:14
徳島市(徳島県)	徳島(トクシマ)	90.5	10	08:35
佐用郡佐用町(兵庫県)	佐用(サヨウ)	89.0	9	21:17
須崎市(高知県)	須崎(スサキ)	86.5	10	04:39
名西郡神山町(徳島県)	旭丸(アサマル)	81.0	10	07:15
宍粟市(兵庫県)	一宮(イチノミヤ)	78.0	9	23:38
宿毛市(高知県)	宿毛(スクモ)	74.5	10	06:14
海部郡海陽町(徳島県)	海陽(カイヨウ)	72.0	9	14:25
安芸郡馬路村(高知県)	魚梁瀬(イサセ)	67.0	10	07:16
勝浦郡上勝町(徳島県)	福原旭(フクハラアサヒ)	65.5	10	07:22
吉野郡十津川村(奈良県)	風屋(カゼヤ)	62.0	10	12:36
阿南市(徳島県)	蒲生田(カモウダ)	60.5	10	09:14
美馬市(徳島県)	穴吹(アナフキ)	60.0	10	03:50
土佐清水市(高知県)	清水(シミス)	59.5	9	12:07
東かがわ市(香川県)	引田(ヒキタ)	59.5	10	08:10
美作市(岡山県)	今岡(イマカ)	59.0	9	20:29
吾川郡仁淀川町(高知県)	池川(イケガワ)	58.0	10	02:53
有田郡湯浅町(和歌山県)	湯浅(ユアサ)	57.5	10	10:06
高岡郡四万十町(高知県)	大正(ダイショウ)	57.0	10	03:44
朝来市(兵庫県)	和田山(ワタヤマ)	55.5	9	23:33
広島市佐伯区(広島県)	佐伯湯来(サエキキ)	55.0	10	16:50
高岡郡四万十町(高知県)	窪川(クボガ)	52.5	10	04:17



吉野郡上北山村(奈良県)	上北山(カミキヤマ)	51.0	9	19:05
吉野郡上北山村(奈良県)	日出岳(ヒデガタ)	50.5	9	18:54
北宇和郡鬼北町(愛媛県)	近永(チカガ)	50.5	10	03:04

**極値更新表 (8月として1位を更新した地点)**

日降水量 (8日~10日、統計期間10年以上)

市町村名	地点名(よみ)	値(mm)	起日	統計開始年
養父市(兵庫県)	大屋(オオヤ)	136.0	8月9日	1976年
朝来市(兵庫県)	和田山(ワタヤマ)	151.5	8月9日	1976年
佐用郡佐用町(兵庫県)	佐用(サヨウ)	326.5 (*1)	8月9日	1977年
宍粟市(兵庫県)	一宮(イチノミヤ)	204.5	8月9日	1976年
赤穂郡上郡町(兵庫県)	上郡(カミコノ郡)	151.0	8月9日	1976年
姫路市(兵庫県)	家島(イシマ)	106.0	8月9日	1976年
勝田郡奈義町(岡山県)	奈義(ナギ)	146.5	8月9日	1977年
美作市(岡山県)	今岡(イマカ)	230.0 (*1)	8月9日	1976年
津山市(岡山県)	津山(ツヤマ)	110.5	8月9日	1943年
赤磐市(岡山県)	赤磐(アカイ)	136.0	8月9日	1976年
東かがわ市(香川県)	引田(ヒキタ)	237.0	8月9日	1976年

(\*1) 年間を通じての値としても1位の記録

日最大1時間降水量 (8日15時~11日12時、統計期間10年以上)

市町村名	地点名(よみ)	値(mm)	起日	統計開始年
佐用郡佐用町(兵庫県)	佐用(サヨウ)	89.0 (*1)	8月9日	1977年
宍粟市(兵庫県)	一宮(イチノミヤ)	78.0 (*1)	8月9日	1976年
葛城市(奈良県)	葛城(カツラギ)	45.5 (*2)	8月11日	1981年
吉野郡十津川村(奈良県)	風屋(カゼヤ)	62.0 (*1)	8月10日	1978年
有田郡湯浅町(和歌山県)	湯浅(ユアサ)	57.5	8月10日	1976年
美作市(岡山県)	今岡(イマカ)	59.0	8月9日	1976年
八頭郡智頭町(鳥取県)	智頭(チズ)	44.0	8月10日	1976年
徳島市(徳島県)	徳島(トクシマ)	90.5 (*1)	8月10日	1901年
名西郡神山町(徳島県)	旭丸(アサヒマル)	81.0	8月10日	1979年
阿南市(徳島県)	蒲生田(カモウダ)	60.5	8月10日	1978年
那賀郡那賀町(徳島県)	木頭(キノウ)	100.5 (*1)	8月10日	1979年
高岡郡津野町(高知県)	船戸(フナト)	95.0 (*1)	8月10日	1976年
須崎市(高知県)	須崎(スサキ)	86.5	8月10日	1976年

(\*1) 年間を通じての値としても1位の記録

(\*2) 8月11日12時までの値で算出

**気象官署が執った措置**

○ 警報の発表状況

京都府北部（舞鶴海洋气象台発表）

月日	時刻	細分区域	種類
8 月 9 日	23 時 04 分	丹後 福知山	大雨 大雨
8 月 10 日	00 時 30 分	丹後 福知山	大雨、洪水 大雨、洪水
	01 時 20 分	京都北部	大雨、洪水
	13 時 20 分		解除

兵庫県（神戸海洋气象台発表）

月日	時刻	細分区域	種類
8 月 9 日	14 時 15 分	播磨北西部 播磨南西部	大雨、洪水 大雨、洪水
	17 時 23 分	播磨北西部 播磨南西部	大雨、洪水 大雨、洪水
	20 時 14 分	播磨北西部 播磨南西部	大雨、洪水 大雨、洪水
	21 時 50 分	播磨北西部 播磨南西部	大雨、洪水 大雨、洪水
	23 時 51 分	播磨北西部 播磨南西部 北部	大雨、洪水 大雨、洪水 大雨、洪水
8 月 10 日	00 時 28 分	北播丹波 播磨北西部 播磨南西部 北部	大雨、洪水 大雨、洪水 大雨、洪水 大雨、洪水
	03 時 37 分	北播丹波 播磨北西部 播磨南西部 北部	大雨、洪水 大雨、洪水 大雨、洪水 大雨、洪水
	08 時 55 分	播磨北西部 播磨南西部 北部	大雨、洪水 大雨、洪水 大雨
	09 時 29 分	播磨北西部 播磨南西部 淡路島 北部	大雨、洪水 大雨、洪水 大雨、洪水 大雨
	12 時 18 分	播磨北西部 播磨南西部 淡路島 但馬南部	大雨、洪水 大雨、洪水 大雨、洪水 大雨
	13 時 52 分	播磨北西部 播磨南西部 但馬南部	大雨 大雨 大雨
	16 時 11 分		解除

大阪府（大阪管区气象台発表）

月日	時刻	細分区域	種類
8 月 11 日	06 時 23 分	南河内	大雨、洪水
	08 時 00 分		解除

奈良県（奈良地方气象台発表）

月日	時刻	細分区域	種類
8 月 11 日	06 時 54 分	北西部	大雨、洪水
	08 時 48 分		解除

和歌山県（和歌山地方气象台発表）

月日	時刻	細分区域	種類
8 月 10 日	09 時 22 分	南部	波浪
	16 時 05 分	南部	波浪
8 月 11 日	03 時 08 分		解除

鳥取県（鳥取地方气象台発表）

月日	時刻	細分区域	種類
8 月 9 日	16 時 53 分	八頭地区	大雨
	23 時 40 分	八頭地区	大雨
8 月 10 日	02 時 43 分	八頭地区	大雨
	04 時 35 分	八頭地区	大雨
	13 時 45 分		解除

岡山県（岡山地方气象台発表）

月日	時刻	細分区域	種類
8 月 9 日	15 時 27 分	岡山地域	大雨
		東備地域	大雨
		勝英地域	大雨
8 月 9 日	20 時 28 分	東備地域	大雨、洪水
		勝英地域	大雨、洪水
		東備地域	大雨、洪水
8 月 9 日	23 時 42 分	勝英地域	大雨、洪水
		東備地域	大雨、洪水
		勝英地域	大雨、洪水
8 月 10 日	04 時 56 分	岡山地域	大雨、洪水
		東備地域	大雨、洪水
8 月 10 日	04 時 56 分	津山地域	大雨、洪水
		勝英地域	大雨、洪水
8 月 10 日	13 時 30 分		解除

愛媛県（松山地方气象台発表）

月日	時刻	細分区域	種類
8月9日	08時13分	南予南部	大雨
	13時03分	南予南部	大雨
	13時55分	東予東部	大雨
		南予南部	大雨
	16時15分	東予東部	大雨
	18時25分		解除
8月10日	04時30分	中予	大雨
		東予東部	大雨
		南予	大雨
	08時23分	東予東部	大雨
		南予南部	大雨
10時40分		解除	
16時00分	南予	大雨	
20時00分		解除	

香川県（高松地方气象台発表）

月日	時刻	細分区域	種類
8月9日	12時22分	小豆	大雨、洪水
		東讃	大雨、洪水
	14時59分	高松地域 小豆 東讃 中讃 西讃	大雨、洪水 大雨、洪水 大雨、洪水 大雨 大雨
8月10日	18時30分	高松地域 小豆 東讃	大雨、洪水 大雨 大雨、洪水
	03時55分	高松地域 小豆 東讃 中讃 西讃	大雨、洪水 大雨 大雨、洪水 大雨 大雨
8月10日	06時10分	香川県	大雨、洪水
	13時15分	高松地域	大雨、洪水
		小豆 東讃	大雨 大雨、洪水
15時30分		解除	

徳島県（徳島地方气象台発表）

月日	時刻	細分区域	種類
8 月 9 日	10 時 27 分	美馬南部・神山 阿南 那賀・勝浦 海部	大雨 大雨 大雨 大雨
	11 時 03 分	徳島・鳴門 美馬北部・阿北 美馬南部・神山 阿南 那賀・勝浦 海部	大雨、洪水 大雨 大雨 大雨、洪水 大雨 大雨
	13 時 40 分	徳島・鳴門 美馬北部・阿北 美馬南部・神山 阿南 那賀・勝浦 海部	大雨、洪水 大雨、洪水 大雨 大雨、洪水 大雨、洪水 大雨、洪水
	16 時 26 分	徳島・鳴門 美馬北部・阿北 美馬南部・神山 阿南 那賀・勝浦 海部	大雨、洪水 大雨、洪水 大雨 大雨、洪水 大雨、洪水 大雨、洪水
	19 時 45 分		解除
	23 時 38 分	美馬北部・阿北 美馬南部・神山	大雨 大雨
8 月 10 日	02 時 06 分	美馬北部・阿北 美馬南部・神山 阿南 那賀・勝浦 海部	大雨 大雨 大雨 大雨 大雨
	04 時 20 分	美馬北部・阿北 美馬南部・神山 阿南 那賀・勝浦 海部	大雨、洪水 大雨、洪水 大雨 大雨、洪水 大雨
	05 時 12 分	美馬北部・阿北 美馬南部・神山 三好 阿南 那賀・勝浦 海部	大雨、洪水 大雨、洪水 大雨、洪水 大雨 大雨、洪水 大雨、洪水
	05 時 43 分	徳島・鳴門 美馬北部・阿北 美馬南部・神山 三好 阿南	大雨、洪水 大雨、洪水 大雨、洪水 大雨、洪水 大雨、洪水



		那賀・勝浦 海部	大雨、洪水 大雨、洪水
	09 時 57 分	徳島・鳴門 美馬北部・阿北 美馬南部・神山 三好 阿南 那賀・勝浦 海部	大雨、洪水 大雨、洪水 大雨、洪水 大雨、洪水 大雨、洪水 大雨、洪水 大雨、洪水
	14 時 55 分		解除

高知県（高知地方气象台発表）

月日	時刻	細分区域	種類
8 月 9 日	08 時 45 分	幡多	大雨、洪水
	11 時 33 分	幡多	大雨、洪水
	13 時 01 分	高知中央 西部	大雨、洪水 大雨、洪水
	16 時 05 分	西部	大雨、洪水
	23 時 14 分	西部	大雨
8 月 10 日	03 時 14 分	高知中央 高吾北・嶺北 西部	大雨 大雨 大雨
	04 時 20 分	高知中央 高吾北・嶺北 西部	大雨、洪水 大雨、洪水 大雨、洪水
	06 時 13 分	高知中央 高吾北・嶺北 東部 西部	大雨、洪水 大雨、洪水 大雨 大雨、洪水
	08 時 23 分	高知中央 高吾北・嶺北 室戸 安芸 西部	大雨 大雨 大雨 大雨、洪水 大雨、洪水
	13 時 30 分	高知中央 室戸 西部	大雨 大雨 大雨
	17 時 50 分		解除

○土砂災害警戒情報

京都府（京都府 京都地方気象台 共同発表）

月日	時刻		対象地域
8月9日	23時58分	第1号	京丹後市久美浜町*、京丹後市網野町*、京丹後市弥栄町*、京丹後市峰山町*、京丹後市大宮町*、与謝野町旧加悦町*、与謝野町旧野田川町*、福知山市夜久野町*
8月10日	00時24分	第2号	宮津市*、伊根町*、京丹後市久美浜町、京丹後市網野町、京丹後市弥栄町、京丹後市峰山町、京丹後市大宮町、与謝野町旧加悦町、与謝野町旧野田川町、与謝野町旧岩滝町*、福知山市夜久野町、福知山市大江町*、福知山市旧福知山市域*
	01時38分	第3号	舞鶴市*、綾部市*、宮津市、伊根町、京丹後市久美浜町、京丹後市網野町、京丹後市弥栄町、京丹後市峰山町、京丹後市大宮町、与謝野町旧加悦町、与謝野町旧野田川町、与謝野町旧岩滝町、福知山市夜久野町、福知山市大江町、福知山市旧福知山市域
	03時40分	第4号	全警戒解除

\*は、新たに警戒対象となった市町村を示す。

兵庫県（兵庫県 神戸海洋気象台 共同発表）

月日	時刻		対象地域
8月9日	20時10分	第1号	宍粟市*、佐用町*
8月10日	00時55分	第2号	丹波市*、宍粟市、神河町*、佐用町、豊岡市*、朝来市*、養父市*
	05時05分	第3号	宍粟市、佐用町、豊岡市、朝来市、養父市
	09時40分	第4号	姫路市*、宍粟市、佐用町
	13時25分	第5号	宍粟市、佐用町
	15時45分	第6号	全警戒解除

\*は、新たに警戒対象となった市町村を示す。

鳥取県（鳥取県 鳥取地方気象台 共同発表）

月日	時刻		対象地域
8月9日	23時23分	第1号	若桜町*
8月10日	01時48分	第2号	若桜町、智頭町*
	06時20分	第3号	全警戒解除

\*は、新たに警戒対象となった市町村を示す。

岡山県（岡山県 岡山地方気象台 共同発表）

月日	時刻		対象地域
8月9日	21時15分	第1号	美作市*
8月10日	01時18分	第2号	美作市、勝央町*、奈義町*
	08時30分	第3号	全警戒解除

\*は、新たに警戒対象となった市町村を示す。

愛媛県（愛媛県 松山地方气象台 共同発表）

月日	時刻		対象地域
8月9日	08時38分	第1号	宇和島市*、愛南町*
	10時55分	第2号	宇和島市、松野町*、愛南町
	12時15分	第3号	全警戒解除
	14時20分	第1号	四国中央市*
	15時35分	第2号	全警戒解除
8月10日	01時40分	第1号	松野町*、鬼北町*、大洲市*、西予市*
	02時40分	第2号	久万高原町*、宇和島市*、松野町、鬼北町、大洲市、内子町*、西予市
	04時15分	第3号	久万高原町、四国中央市*、宇和島市、松野町、鬼北町、西予市
	05時55分	第4号	久万高原町、四国中央市、宇和島市、松野町、鬼北町、愛南町*、西予市
	07時05分	第5号	愛南町
	08時30分	第6号	全警戒解除

\*は、新たに警戒対象となった市町村を示す。

香川県（香川県 高松地方气象台 共同発表）

月日	時刻		対象地域
8月9日	12時53分	第1号	さぬき市*、東かがわ市*、小豆島町*、土庄町*
	15時27分	第2号	高松市*、さぬき市、東かがわ市、三木町*、小豆島町、土庄町
	20時00分	第3号	全警戒解除
8月10日	04時35分	第1号	さぬき市*、東かがわ市*
	06時07分	第2号	高松市*、観音寺市*、三豊市*、さぬき市、東かがわ市、三木町*、小豆島町*、土庄町*
	08時00分	第3号	高松市、さぬき市、東かがわ市、三木町、小豆島町、土庄町
	09時55分	第4号	さぬき市、東かがわ市
	11時35分	第5号	全警戒解除

\*は、新たに警戒対象となった市町村を示す。

徳島県（徳島県 徳島地方气象台 共同発表）

月日	時刻		対象地域
8月9日	11時30分	第1号	徳島市*、小松島市*、佐那河内村*、神山町*、石井町*、吉野川市鴨島町*、吉野川市川島町*、吉野川市美郷*、阿南市*、勝浦町*、上勝町*、那賀町驚敷地域*、那賀町相生地域*、那賀町上那賀地域*、那賀町木沢地域*、那賀町木頭地域*、美波町日和佐地域*
	12時45分	第2号	徳島市、小松島市、佐那河内村、神山町、石井町、阿波市土成町*、阿波市市場町*、阿波市阿波町*、吉野川市鴨島町、吉野川市川島町、吉野川市山川町*、吉野川市美郷、阿南市、勝浦町、上勝町、那賀町驚敷地域、

			那賀町相生地域、那賀町上那賀地域、 那賀町木沢地域、那賀町木頭地域、 美波町日和佐地域
	14時45分	第3号	徳島市、小松島市、佐那河内村、神山町、 美馬市木屋平*、つるぎ町一字*、石井町、 上坂町*、阿波市土成町、阿波市市場町、 阿波市阿波町、吉野川市鴨島町、吉野川市川島町、 吉野川市山川町、吉野川市美郷、美馬市脇町*、 美馬市美馬町*、美馬市穴吹町*、つるぎ町貞光*、 阿南市、勝浦町、上勝町、那賀町驚敷地域、 那賀町相生地域、那賀町上那賀地域、 那賀町木沢地域、那賀町木頭地域、 美波町日和佐地域、海陽町海南地域*
	18時35分	第4号	全警戒解除
8月10日	00時35分	第1号	神山町*、吉野川市美郷*
	02時38分	第2号	神山町、美馬市木屋平*、つるぎ町一字*、 吉野川市美郷、美馬市穴吹町*、つるぎ町貞光*、 那賀町上那賀地域*、那賀町木沢地域*、 那賀町木頭地域*
	03時50分	第3号	神山町、美馬市木屋平、つるぎ町一字、 阿波市阿波町*、吉野川市山川町*、 吉野川市美郷、美馬市脇町*、美馬市美馬町*、 美馬市穴吹町、つるぎ町貞光、那賀町上那賀地域、 那賀町木沢地域、那賀町木頭地域
	04時38分	第4号	神山町、美馬市木屋平、つるぎ町一字、 阿波市土成町*、阿波市市場町*、阿波市阿波町、 吉野川市川島町*、吉野川市山川町、吉野川市美郷、 美馬市脇町、美馬市美馬町、美馬市穴吹町、 つるぎ町貞光、那賀町上那賀地域、那賀町木沢地域、 那賀町木頭地域
	06時15分	第5号	佐那河内村*、神山町、美馬市木屋平、 つるぎ町一字、石井町*、上坂町*、阿波市土成町、 阿波市市場町、阿波市阿波町、吉野川市鴨島町*、 吉野川市川島町、吉野川市山川町、吉野川市美郷、 美馬市脇町、美馬市美馬町、美馬市穴吹町、 つるぎ町貞光、つるぎ町半田*、 東みよし町三加茂地域*、東みよし町三好地域*、 三好市三野町*、三好市池田町*、三好市山城町*、 三好市井川町*、三好市東祖谷*、 三好市西祖谷山村*、那賀町上那賀地域、 那賀町木沢地域、那賀町木頭地域、 海陽町海南地域*、海陽町海部地域*、 海陽町宍喰地域*
	06時50分	第6号	板野町*、佐那河内村、神山町、美馬市木屋平、 つるぎ町一字、石井町、上坂町、阿波市土成町、 阿波市市場町、阿波市阿波町、吉野川市鴨島町、 吉野川市川島町、吉野川市山川町、吉野川市美郷、 美馬市脇町、美馬市美馬町、美馬市穴吹町、

		つるぎ町貞光、つるぎ町半田、東みよし町三加茂地域、東みよし町三好地域、三好市三野町、三好市池田町、三好市山城町、三好市井川町、三好市東祖谷、三好市西祖谷山村、上勝町*、那賀町上那賀地域、那賀町木沢地域、那賀町木頭地域、海陽町海南地域、海陽町海部地域、海陽町穴喰地域
07時37分	第7号	徳島市*、板野町、佐那河内村、神山町、美馬市木屋平、つるぎ町一字、石井町、上板町、阿波市土成町、阿波市市場町、阿波市阿波町、吉野川市鴨島町、吉野川市川島町、吉野川市山川町、吉野川市美郷、美馬市脇町、美馬市美馬町、美馬市穴吹町、つるぎ町貞光、つるぎ町半田、東みよし町三加茂地域、東みよし町三好地域、三好市三野町、三好市池田町、三好市山城町、三好市井川町、三好市東祖谷、三好市西祖谷山村、勝浦町*、上勝町、那賀町相生地域*、那賀町上那賀地域、那賀町木沢地域、那賀町木頭地域、海陽町海南地域、海陽町海部地域、海陽町穴喰地域
08時05分	第8号	徳島市、鳴門市*、小松島市*、板野町、佐那河内村、神山町、美馬市木屋平、つるぎ町一字、石井町、上板町、阿波市土成町、阿波市市場町、阿波市阿波町、吉野川市鴨島町、吉野川市川島町、吉野川市山川町、吉野川市美郷、美馬市脇町、美馬市美馬町、美馬市穴吹町、つるぎ町貞光、つるぎ町半田、東みよし町三加茂地域、東みよし町三好地域、三好市三野町、三好市池田町、三好市山城町、三好市井川町、三好市東祖谷、三好市西祖谷山村、阿南市*、勝浦町、上勝町、那賀町驚敷地域*、那賀町相生地域、那賀町上那賀地域、那賀町木沢地域、那賀町木頭地域、海陽町海南地域、海陽町海部地域、海陽町穴喰地域
09時15分	第9号	徳島市、鳴門市、小松島市、板野町、佐那河内村、神山町、美馬市木屋平、つるぎ町一字、石井町、上板町、阿波市土成町、阿波市市場町、阿波市阿波町、吉野川市鴨島町、吉野川市川島町、吉野川市山川町、吉野川市美郷、美馬市脇町、美馬市美馬町、美馬市穴吹町、つるぎ町貞光、つるぎ町半田、東みよし町三加茂地域、東みよし町三好地域、三好市三野町、三好市池田町、三好市山城町、三好市井川町、三好市東祖谷、三好市西祖谷山村、阿南市、勝浦町、上勝町、那賀町驚敷地域、那賀町相生地域、那賀町上那賀地域、那賀町木沢地域、那賀町木頭地域、美波町日和佐町地域*、海陽町海南地域、海陽町海部地域、海陽町穴喰地域
10時35分	第10号	徳島市、鳴門市、小松島市、板野町、佐那河内村、



			神山町、美馬市木屋平、つるぎ町一字、石井町、 上板町、阿波市土成町、阿波市市場町、 阿波市阿波町、吉野川市鴨島町、吉野川市川島町、 吉野川市山川町、吉野川市美郷、美馬市脇町、 美馬市穴吹町、つるぎ町貞光、阿南市、勝浦町、 上勝町、那賀町驚敷地域、那賀町相生地域、 那賀町上那賀地域、那賀町木沢地域、 那賀町木頭地域、海陽町海南地域
11 時 35 分	第 11 号		佐那河内村、神山町、美馬市木屋平、つるぎ町一字、 阿波市土成町、阿波市市場町、阿波市阿波町、 吉野川市鴨島町、吉野川市川島町、吉野川市山川町、 吉野川市美郷、美馬市脇町、美馬市穴吹町、 つるぎ町貞光、上勝町、那賀町上那賀地域、 那賀町木沢地域、那賀町木頭地域
13 時 35 分	第 12 号		全警戒解除

\*は、新たに警戒対象となった市町村を示す。

高知県（高知県 高知地方气象台 共同発表）

月日	時刻		対象地域
8 月 9 日	09 時 55 分	第 1 号	土佐清水市*、大月町*
	10 時 37 分	第 2 号	宿毛市*、土佐清水市、大月町
	15 時 55 分	第 3 号	土佐清水市
	23 時 20 分	第 4 号	全警戒解除
8 月 10 日	03 時 00 分	第 1 号	津野町*、四万十町*、禰原町*
	06 時 50 分	第 2 号	香美市*、津野町、馬路村*、宿毛市*、大月町*、 四万十町、禰原町
	08 時 20 分	第 3 号	香美市、津野町、東洋町*、北川村*、馬路村、 宿毛市、土佐清水市*、大月町、四万十町、禰原町
	13 時 05 分	第 4 号	津野町、東洋町、宿毛市、土佐清水市、大月町、 四万十町、禰原町
	14 時 50 分	第 5 号	全警戒解除

\*は、新たに警戒対象となった市町村を示す。

○指定河川洪水予報

円山川（豊岡河川国道事務所・神戸海洋气象台 共同発表）

月日	時刻		標題
8 月 10 日	03 時 30 分	第 1 号	はん濫注意情報
	11 時 30 分	第 2 号	はん濫注意情報解除

出石川（豊岡河川国道事務所・神戸海洋气象台 共同発表）

月日	時刻		標題
8 月 10 日	01 時 15 分	第 1 号	はん濫注意情報
	01 時 45 分	第 2 号	はん濫警戒情報（警報）
	05 時 40 分	第 3 号	はん濫注意情報（警報から注意報へ）
	07 時 00 分	第 4 号	はん濫注意情報解除

揖保川上流（姫路河川国道事務所・神戸海洋气象台 共同発表）

月日	時刻		標題
8 月 10 日	01 時 20 分	第 1 号	はん濫注意情報
	06 時 35 分	第 2 号	はん濫注意情報解除

揖保川下流（姫路河川国道事務所・神戸海洋气象台 共同発表）

月日	時刻		標題
8 月 10 日	01 時 55 分	第 1 号	はん濫警戒情報（警報）
	02 時 45 分	第 2 号	はん濫危険情報（警報）
	04 時 55 分	第 3 号	はん濫警戒情報（警報）
	07 時 15 分	第 4 号	はん濫注意情報解除

兵庫県市川水系市川（兵庫県中播磨県民局・神戸海洋气象台 共同発表）

月日	時刻		標題
8 月 10 日	03 時 05 分	第 1 号	はん濫注意情報
	05 時 20 分	第 2 号	はん濫注意情報解除

吉井川（岡山河川事務所・岡山地方气象台 共同発表）

月日	時刻		標題
8 月 10 日	00 時 58 分	第 1 号	はん濫注意情報
	06 時 30 分	第 2 号	はん濫注意情報解除

香東川（香川県・高松地方气象台 共同発表）

月日	時刻		標題
8 月 9 日	17 時 10 分	第 1 号	はん濫注意情報
	19 時 10 分	第 2 号	はん濫注意情報解除

那賀川（那賀川河川事務所・徳島地方气象台 共同発表）

月日	時刻		標題
8 月 10 日	08 時 10 分	第 1 号	はん濫警戒情報（警報）
	12 時 10 分	第 2 号	はん濫危険情報（警報）
	14 時 30 分	第 3 号	はん濫注意情報（警報から注意報へ）
	17 時 15 分	第 4 号	はん濫注意情報解除

勝浦水系勝浦川（徳島県・徳島地方气象台 共同発表）

月日	時刻		標題
8 月 9 日	14 時 30 分	第 1 号	はん濫注意情報
	16 時 10 分	第 2 号	はん濫注意情報
	19 時 20 分	第 3 号	はん濫注意情報解除
8 月 10 日	08 時 30 分	第 1 号	はん濫注意情報
	09 時 00 分	第 2 号	はん濫警戒情報（警報）
	09 時 40 分	第 3 号	はん濫警戒情報（警報）
	13 時 00 分	第 4 号	はん濫注意情報（警報から注意報へ）
	15 時 00 分	第 5 号	はん濫注意情報解除

四万十川（中村河川国道事務所・高知地方气象台 共同発表）

月日	時刻		標題
8 月 10 日	08 時 20 分	第 1 号	はん濫注意情報
	16 時 00 分	第 2 号	はん濫注意情報解除

○記録的短時間大雨情報

兵庫県（神戸海洋气象台発表）

月日	時刻		地域・降水量
8 月 10 日	00 時 41 分	第 1 号	00 時、神河町付近で約 100 ミリ
	00 時 58 分	第 2 号	00 時 30 分、朝来市付近で約 100 ミリ

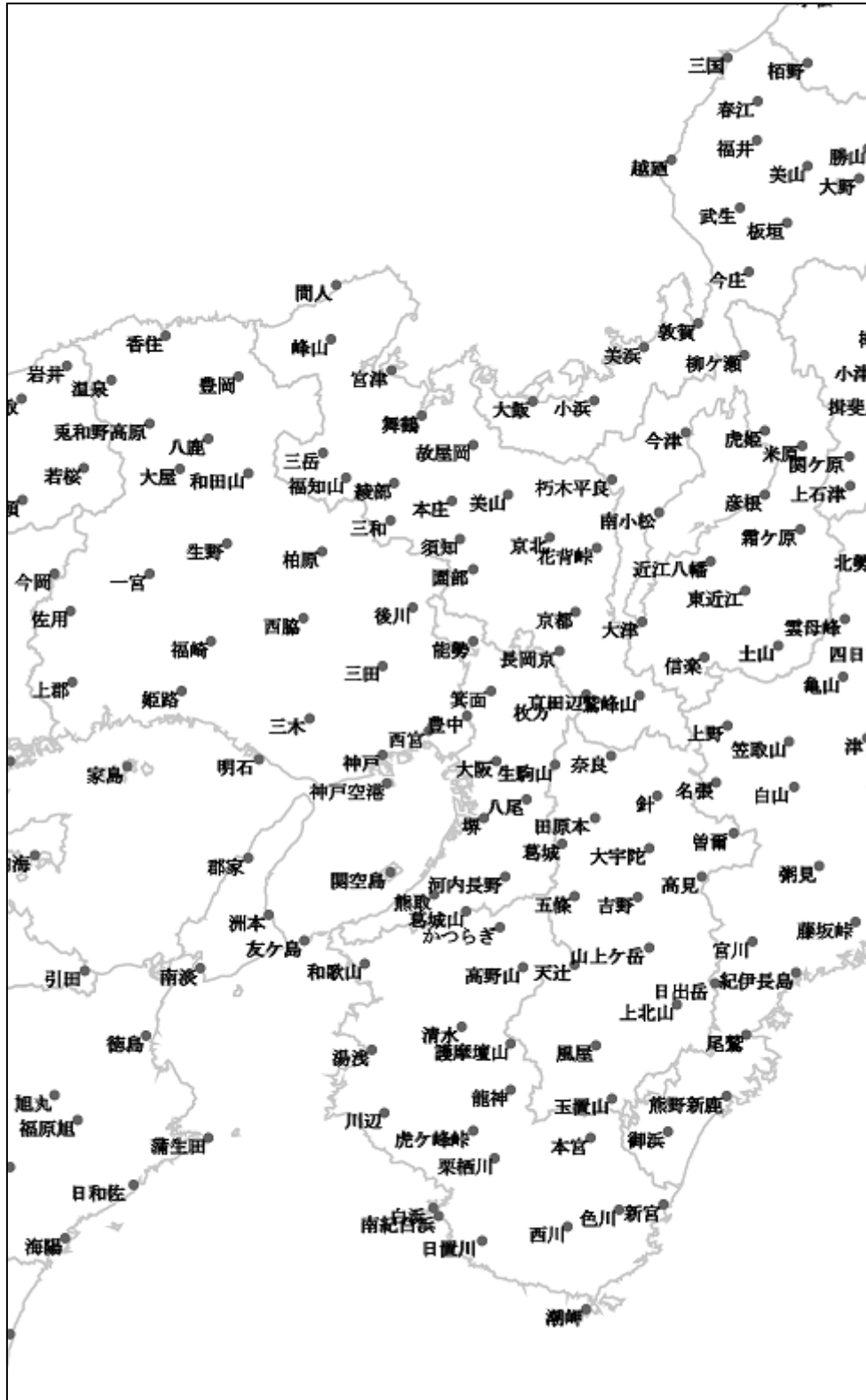
香川県（高松地方气象台発表）

月日	時刻		地域・降水量
8 月 10 日	07 時 55 分	第 1 号	07 時 30 分、東かがわ市付近で約 100 ミリ

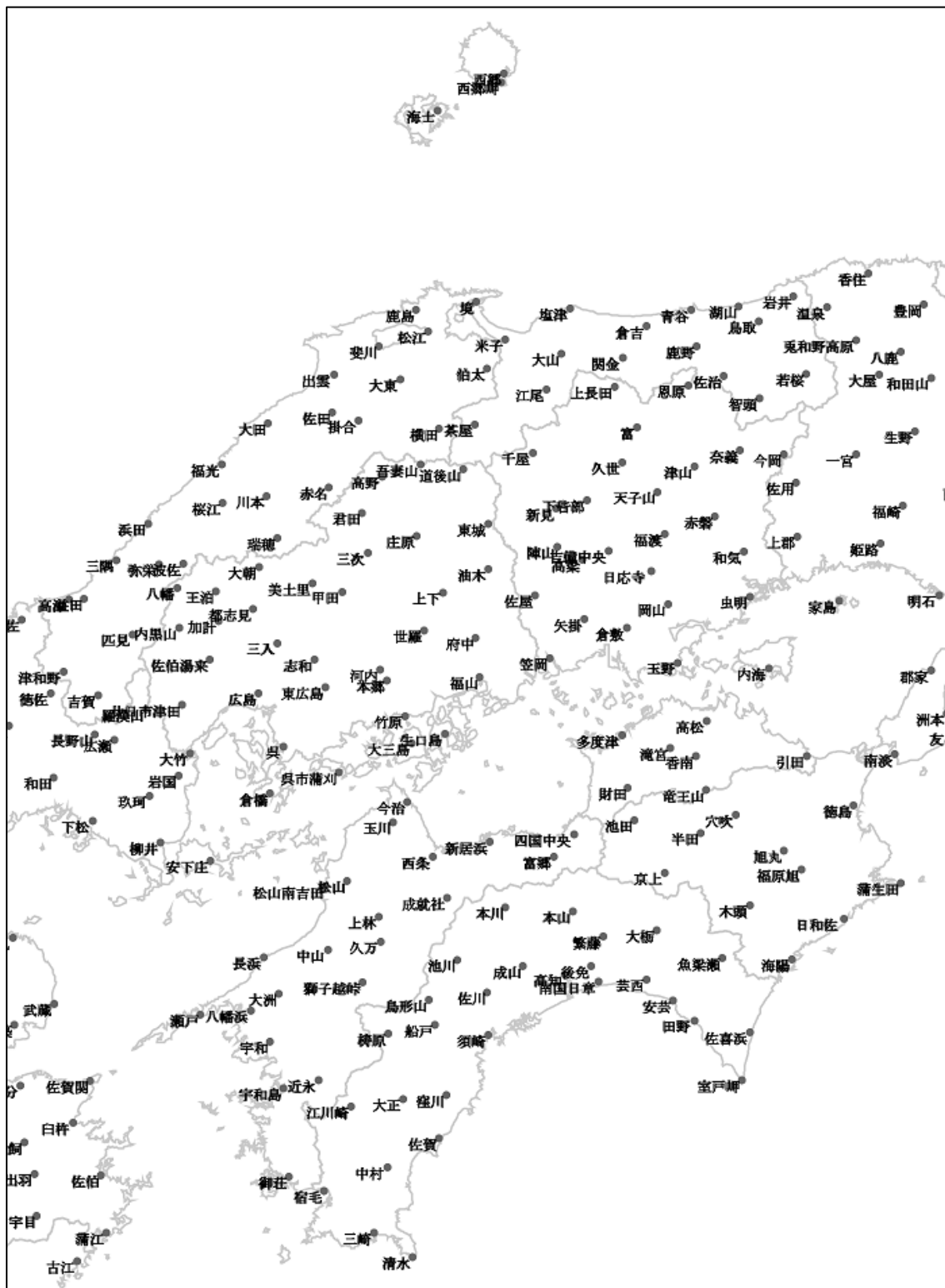
徳島県（徳島地方气象台発表）

月日	時刻		地域・降水量
8 月 10 日	05 時 23 分	第 1 号	05 時、阿波市付近で約 100 ミリ
	06 時 53 分	第 2 号	06 時 30 分、神山町付近で約 110 ミリ
	07 時 25 分	第 3 号	07 時、吉野川市付近で約 100 ミリ、美馬市付近で約 100 ミリ
	07 時 55 分	第 4 号	07 時 30 分、阿波市付近で約 100 ミリ
	08 時 24 分	第 5 号	08 時、徳島市付近で約 100 ミリ、小松島市付近で約 100 ミリ、佐那河内村付近で約 100 ミリ、石井町付近で約 100 ミリ
	08 時 54 分	第 6 号	08 時 30 分、北島町付近で約 110 ミリ

**【参考】管内アメダス配置図（近畿地方）**



【参考】管内アメダス配置図（中国・四国地方）



(注) この資料は速報として取り急ぎまとめたもので、後日内容の一部訂正や追加をすることがあります。