

平成30年7月5日から8日にかけての 前線による大雨について (兵庫県の気象速報)

この資料は速報として取り急ぎまとめたものです。そのため、後日内容の一部訂正や追加をすることがあります。

概要

6月29日に日本の南で発生した台風第7号は、東シナ海を北上し、7月4日には日本海を北東に進み、同日15時に日本海中部で温帯低気圧に変わりました。この低気圧からのびる梅雨前線が西日本に停滞し、また、南から暖かく湿った空気が流れ込んだため、兵庫県では5日朝から7日朝にかけて断続的に大雨となり、県内15市町に大雨特別警報を発表しました。

5日0時から8日18時までの総降水量は、篠山市後川で506.5ミリ、養父市大屋で475.5ミリ、西宮で451.0ミリ、神戸市中央区で435.5ミリを観測しました。また、期間中の最大1時間降水量は、朝来市和田山で64.5ミリ、篠山市後川で48.5ミリを観測しました。なお、県内2箇所では日降水量の年間の1位を更新しました。


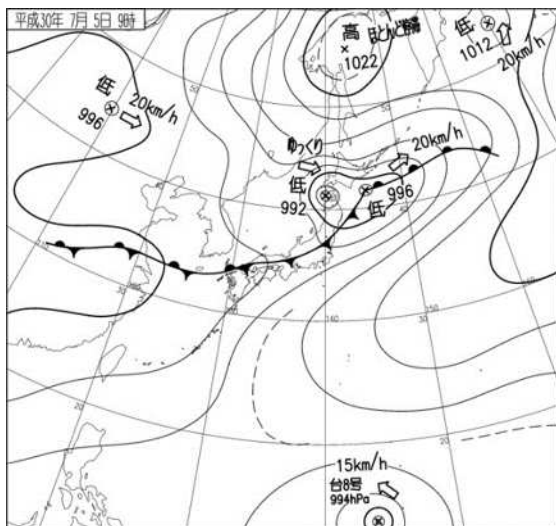
この大雨の影響で、兵庫県内では死者2人、負傷者10人(重傷2人、軽傷8人)の人的被害や、全壊5棟、半壊4棟、一部損壊17棟、床上浸水107棟、床下浸水531棟などの住家被害が発生しました。【被害状況は兵庫県調べ:9日16時00分現在】

地上天気図、気象衛星赤外画像

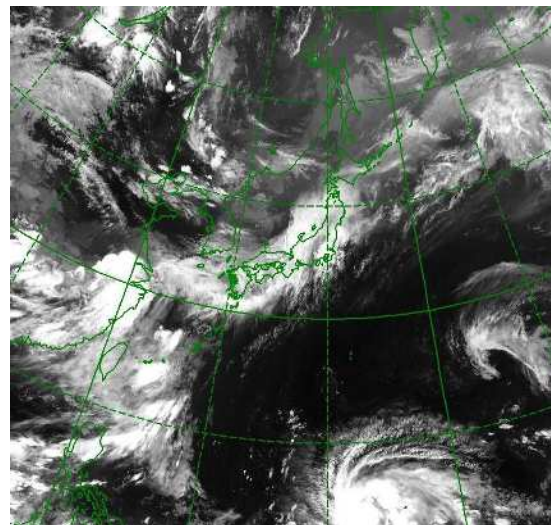
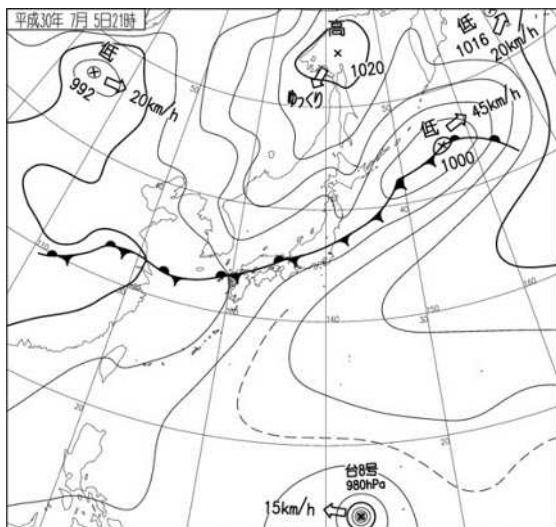
地上天気図

気象衛星赤外画像

7月5日09時




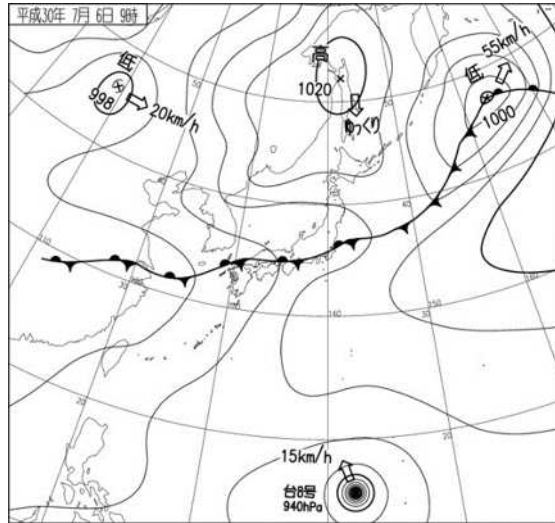
21時




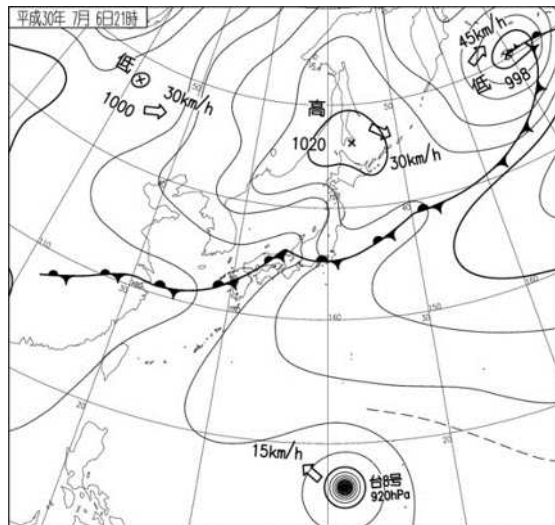
地上天気図

気象衛星赤外画像

7月6日09時




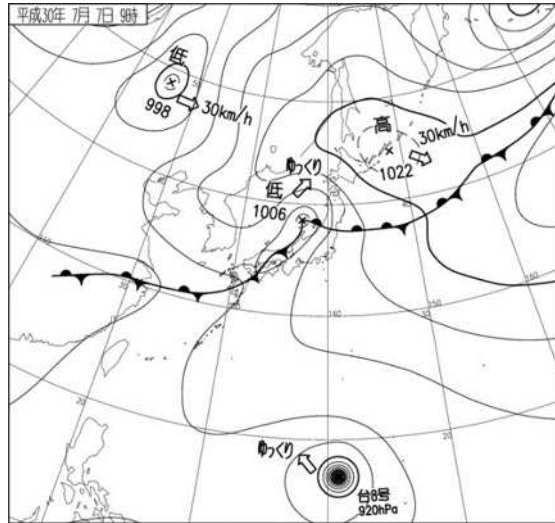
21時




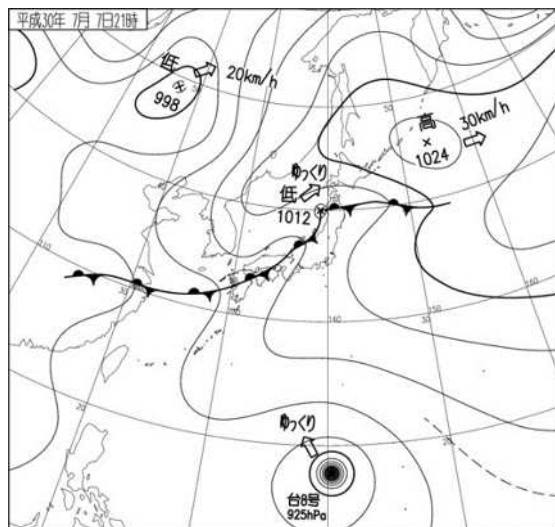
地上天気図

気象衛星赤外画像

7月7日09時




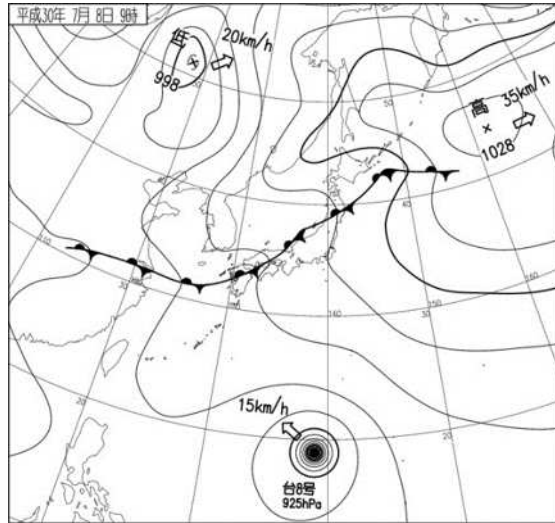
21時




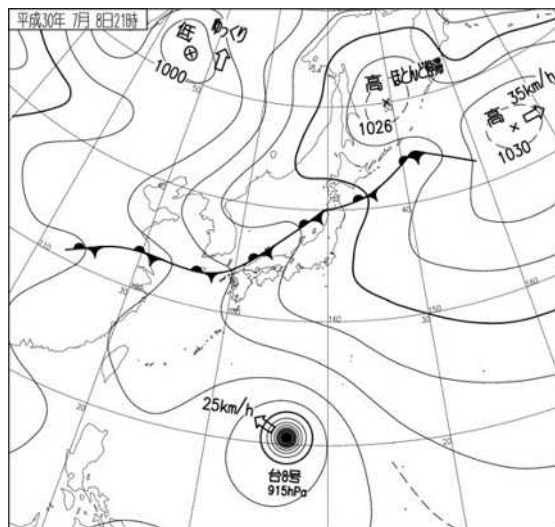
地上天気図

気象衛星赤外画像

7月8日09時

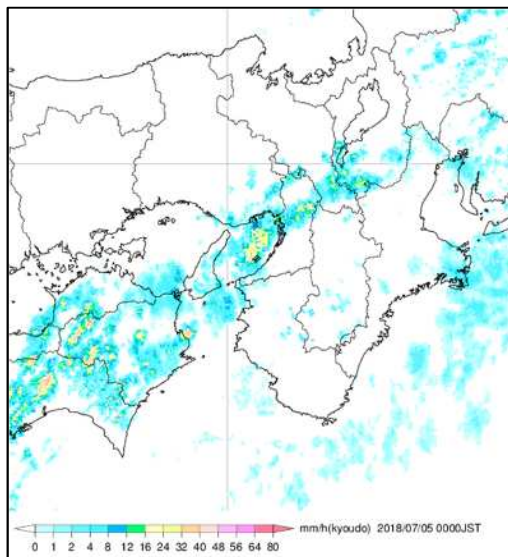


21時

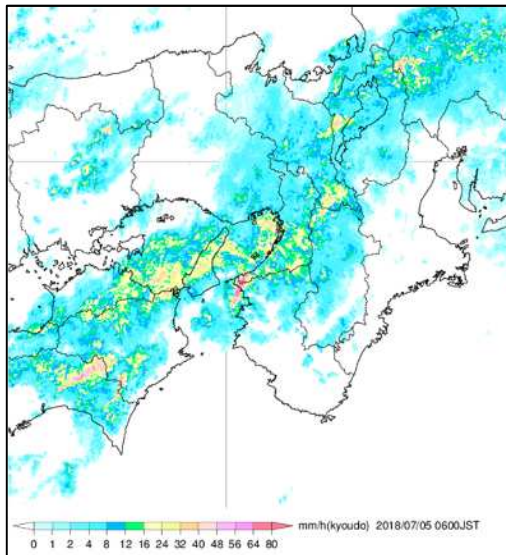


レーダー画像

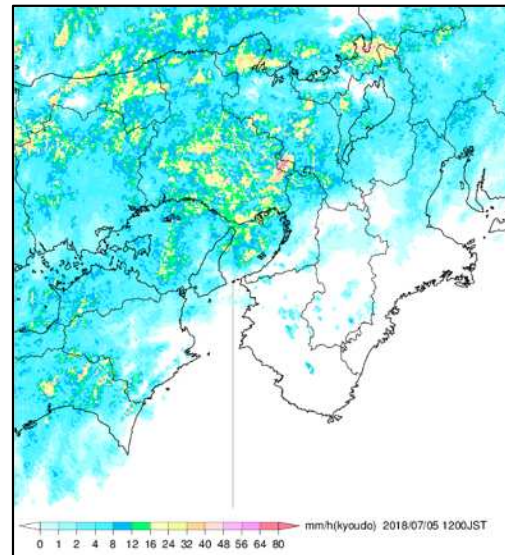
7月5日00時



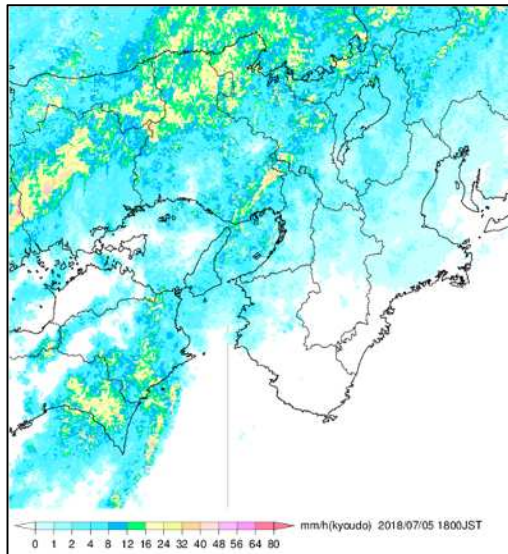
7月5日06時



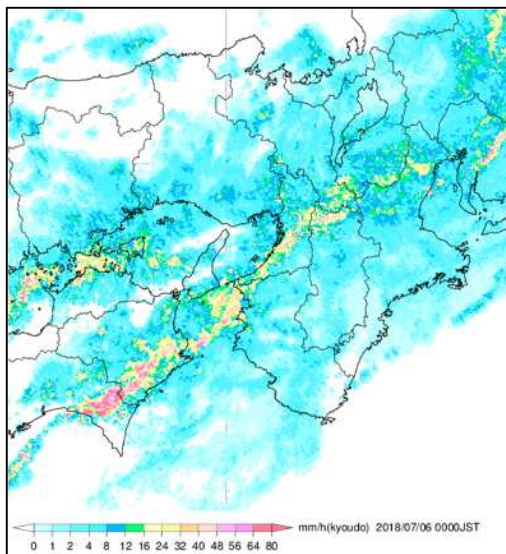
7月5日12時



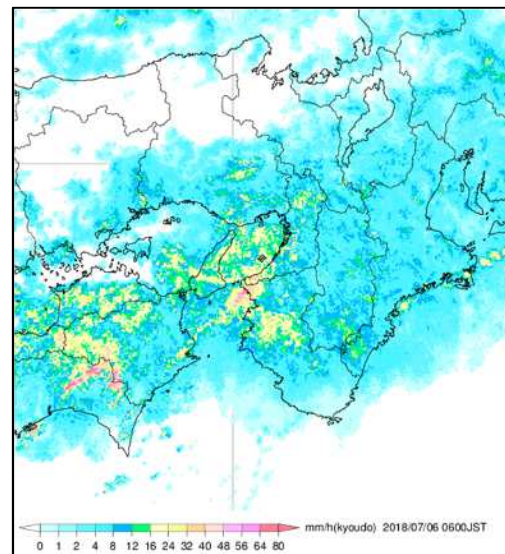
7月5日18時



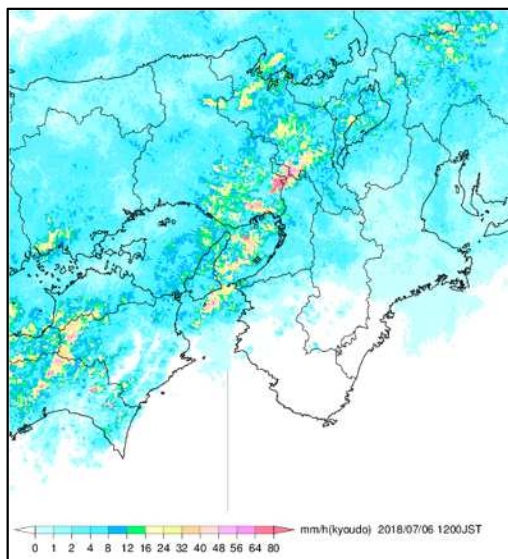
7月6日00時



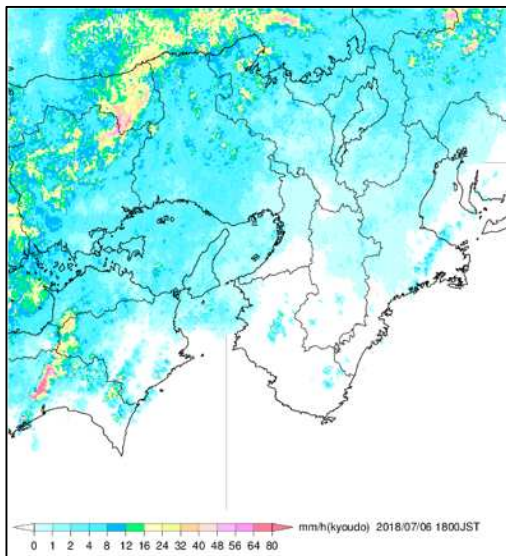
7月6日06時



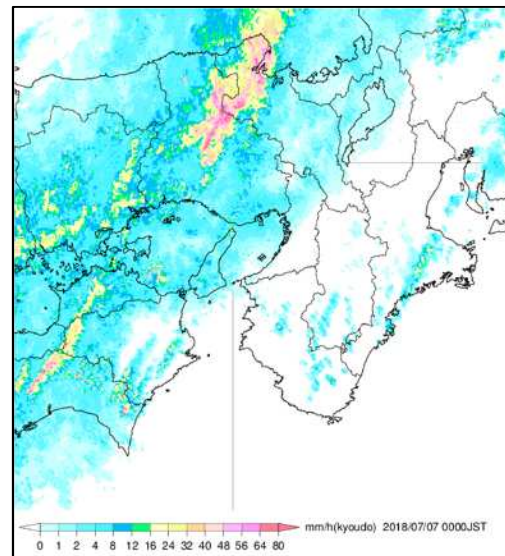
7月6日12時



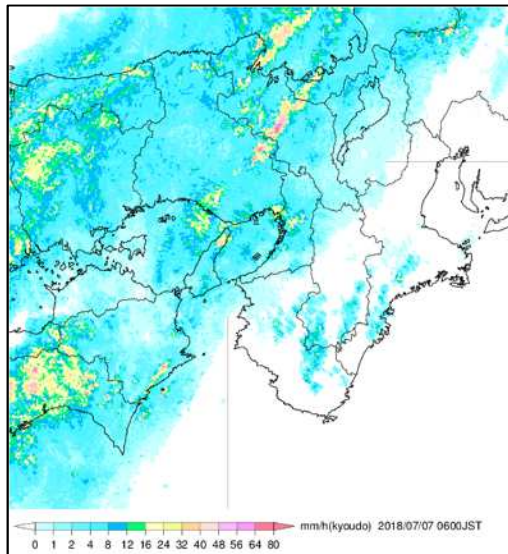
7月6日18時



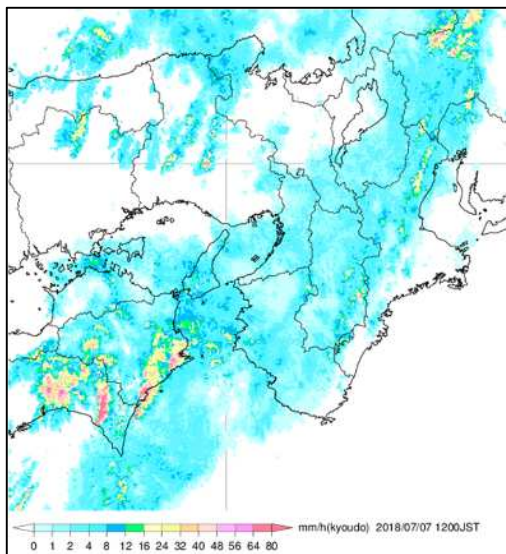
7月7日00時



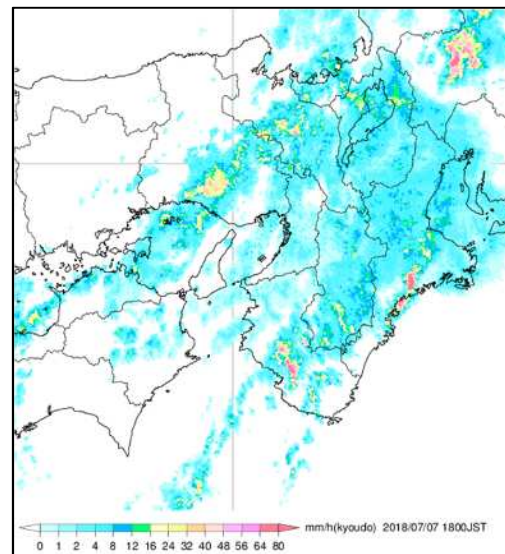
7月7日06時



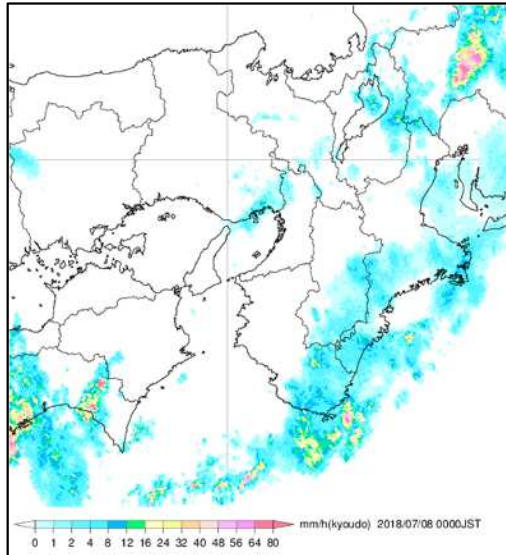
7月7日12時



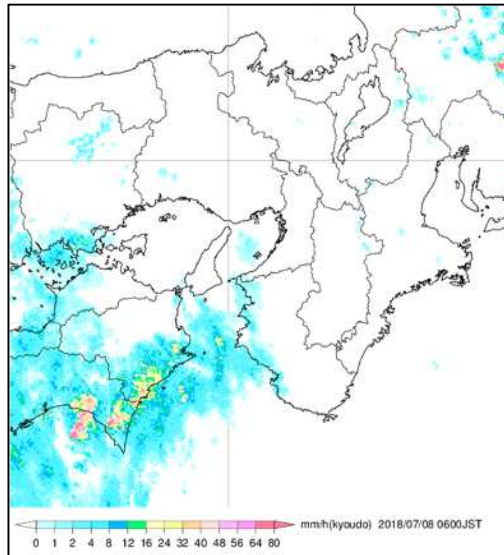
7月7日18時



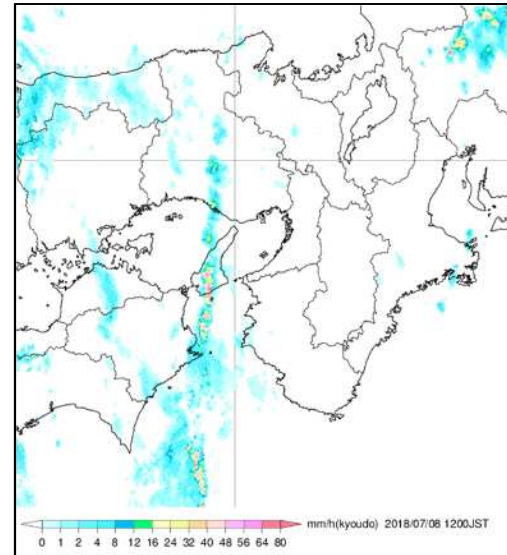
7月8日00時



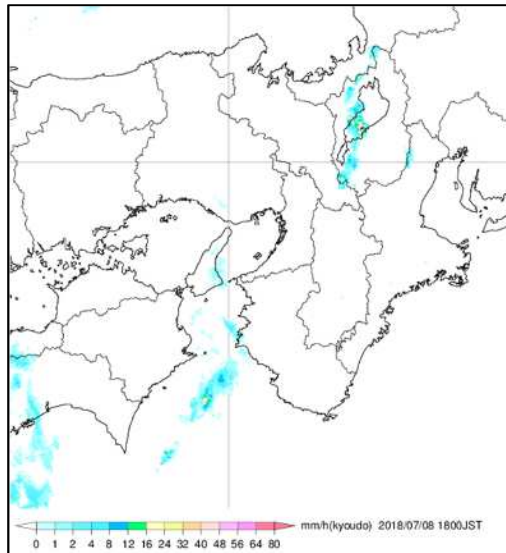
7月8日06時



7月8日12時


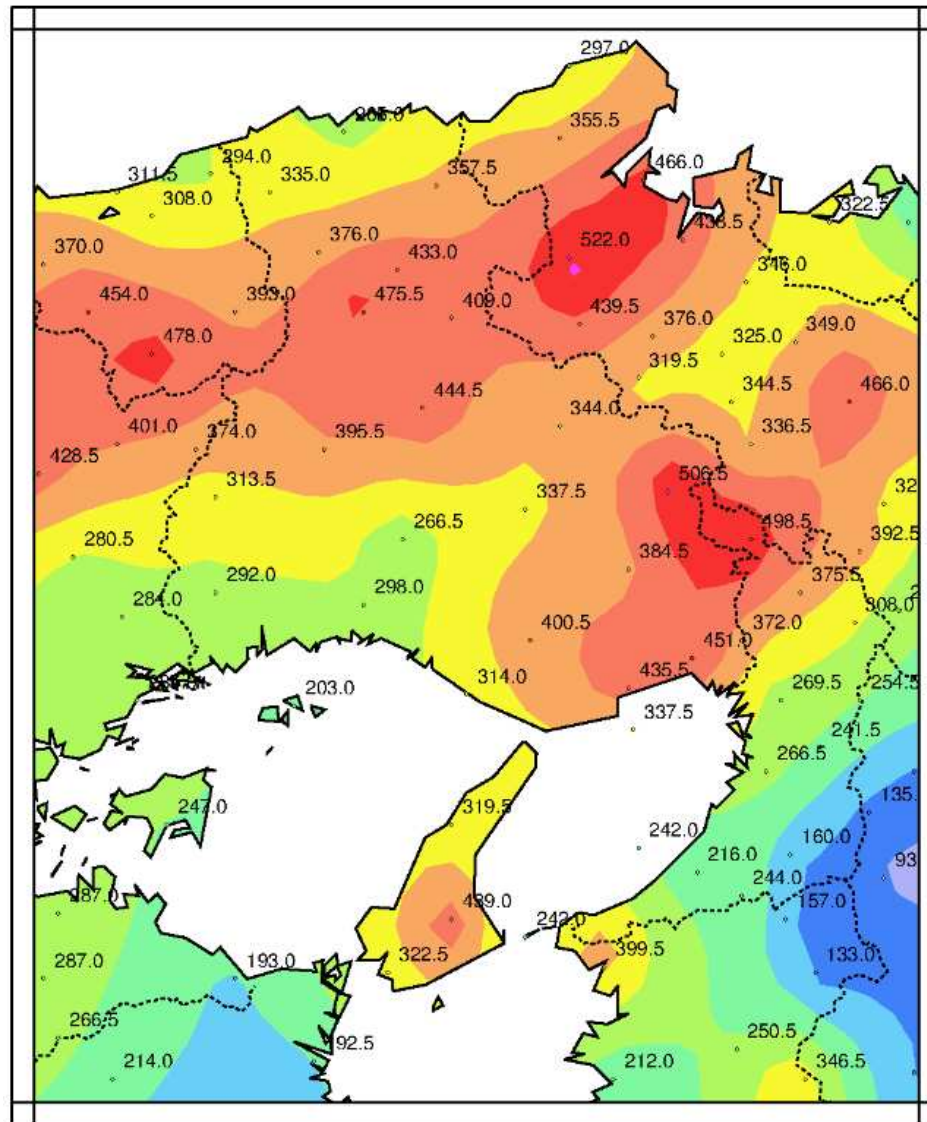


7月8日18時



雨の状況

アメダス期間降水量(7月5日00時~8日18時)



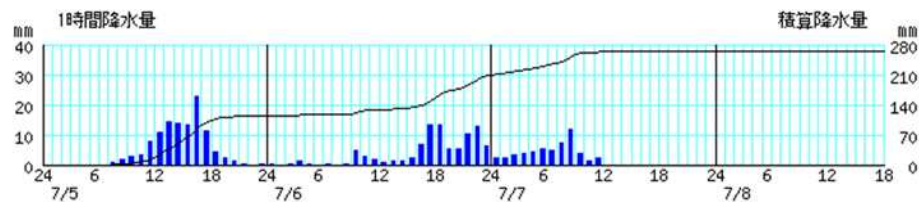
単位:mm

50 100 150 200 250 300 350 400 450 500

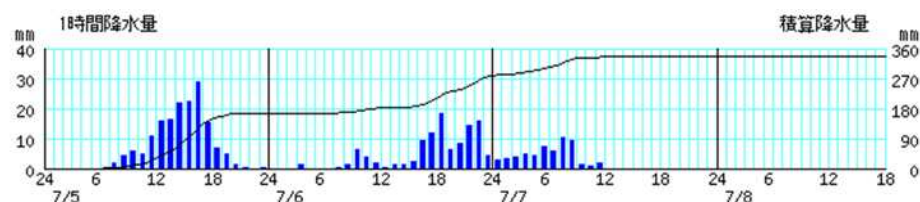
アメダス時系列グラフ

降水量(7月5日00時～8日18時)

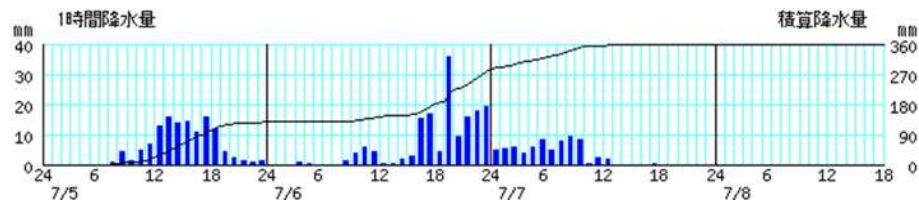
香住



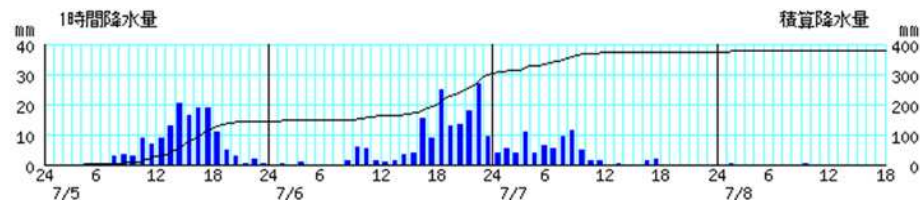
温泉



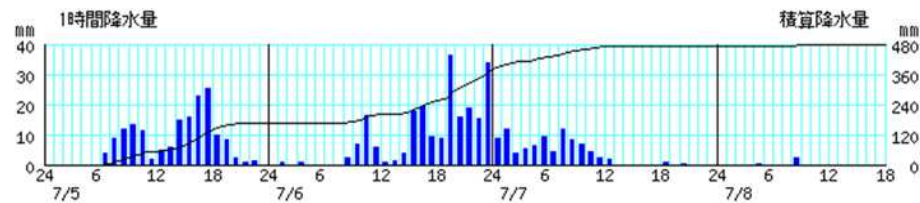
豊岡



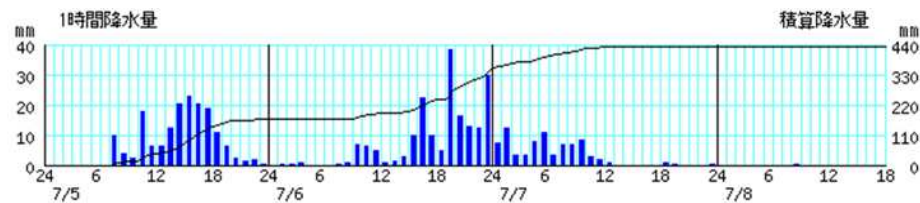
兔和野高原



大屋

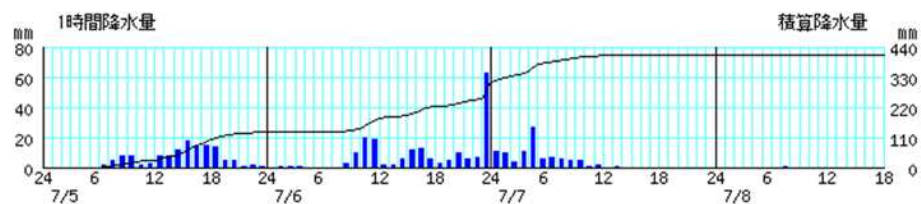


八鹿

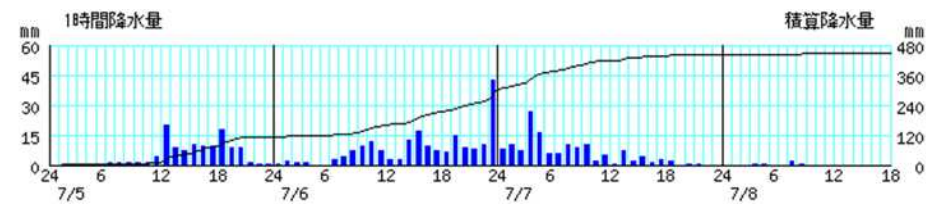


棒グラフは1時間降水量(左軸)、折れ線グラフは積算降水量(右軸)を示す。
横軸は時刻を示す。

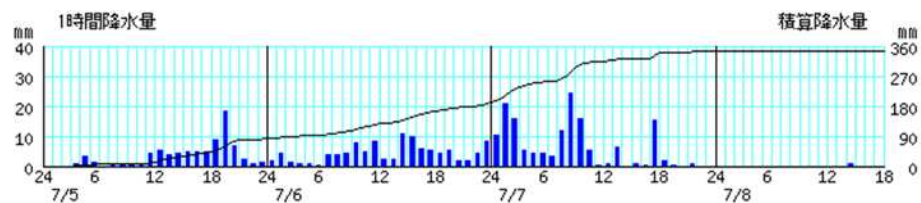
和田山



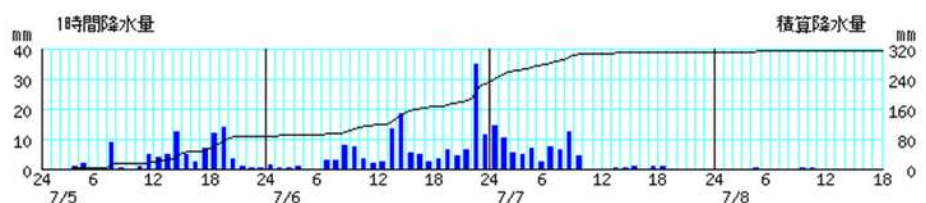
生野



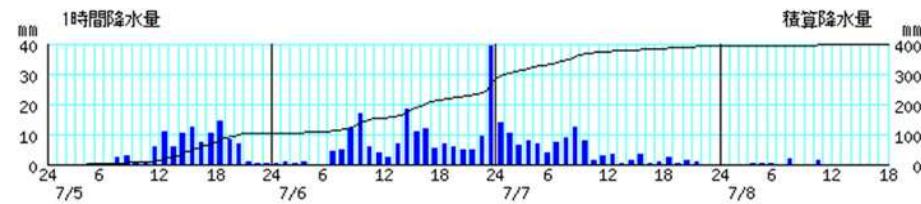
柏原



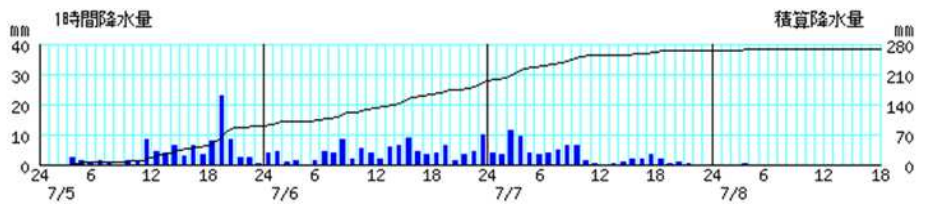
佐用



一宮

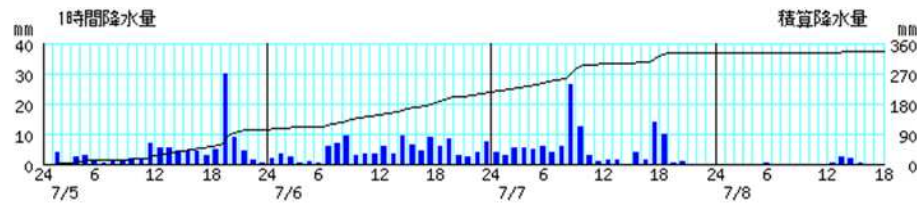


福崎

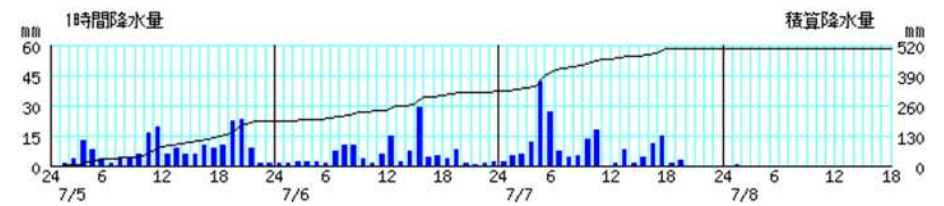


棒グラフは1時間降水量(左軸)、折れ線グラフは積算降水量(右軸)を示す。
横軸は時刻を示す。

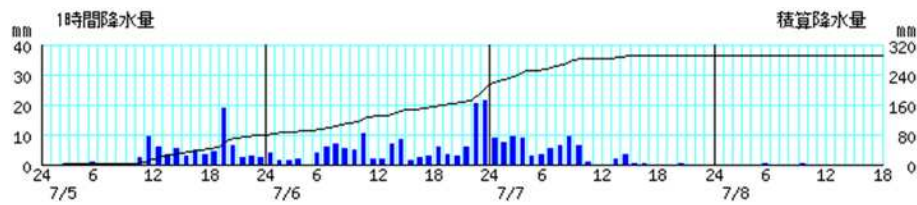
西脇



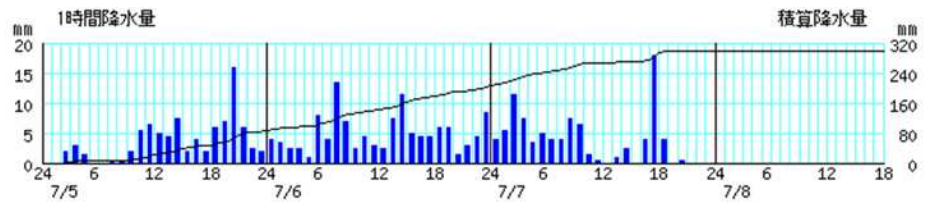
後川



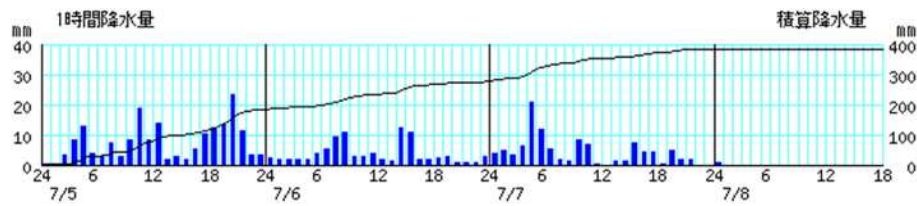
上郡



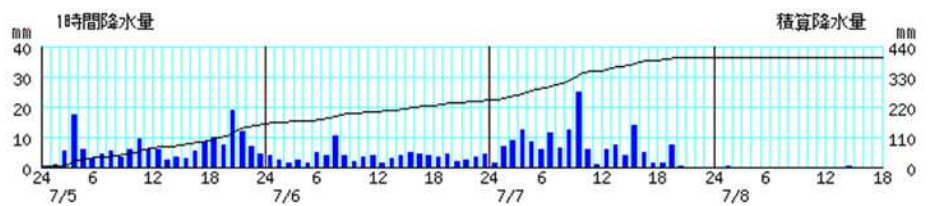
姫路



三田

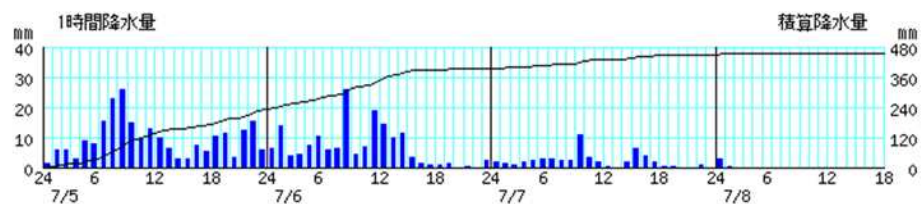


三木

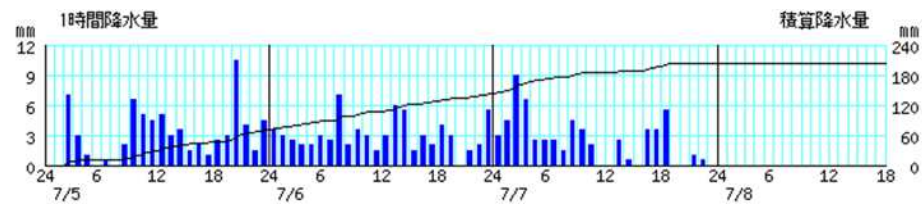


棒グラフは1時間降水量(左軸)、折れ線グラフは積算降水量(右軸)を示す。
横軸は時刻を示す。

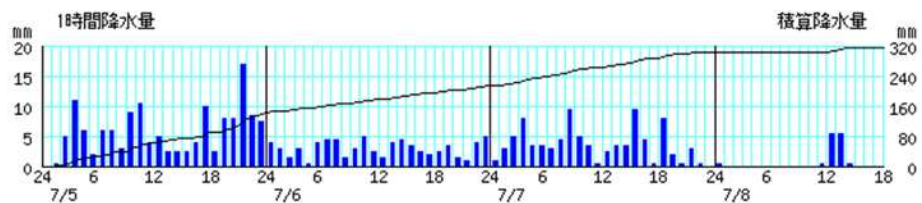
西宮



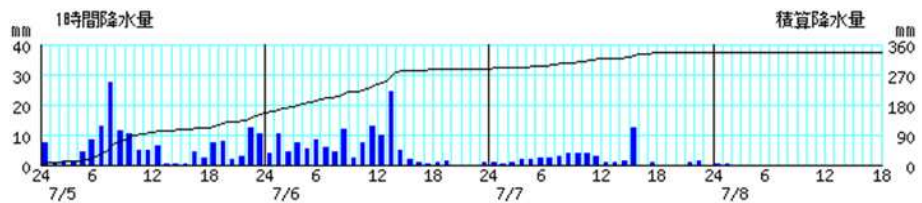
家島



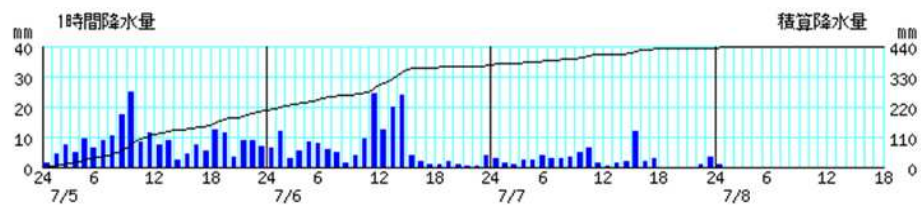
明石



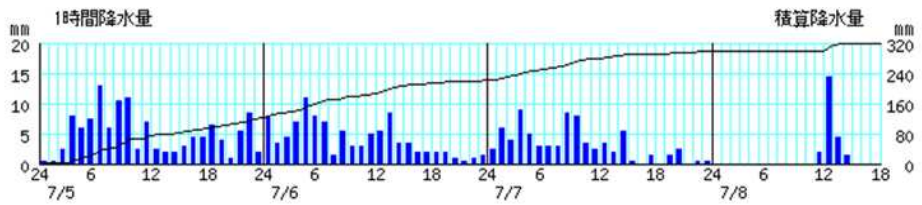
神戸空港



神戸

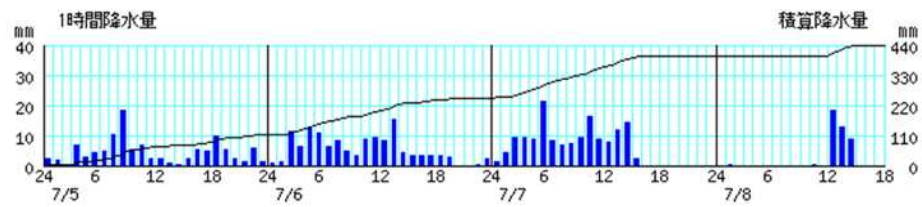


郡家

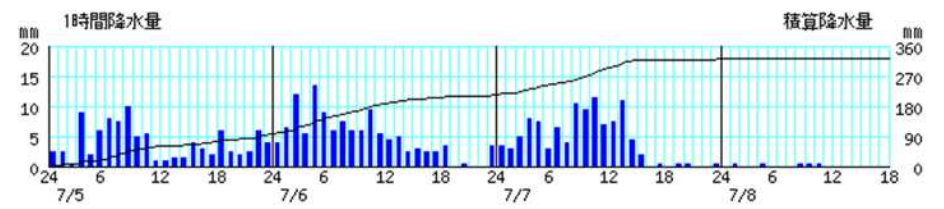


棒グラフは1時間降水量(左軸)、折れ線グラフは積算降水量(右軸)を示す。
横軸は時刻を示す。

洲本



南淡



棒グラフは1時間降水量(左軸)、折れ線グラフは積算降水量(右軸)を示す。
横軸は時刻を示す。

極値更新表

日降水量が7月として1位を更新した地点(統計開始から10年目以降)

市町村名	地点名	観測所の種類	値(mm)	起日	統計開始年
豊岡市	豊岡(トヨカ)	特別地域気象観測所	159.5	7月6日	1918年
美方郡新温泉町	温泉(オンセン)	アメダス	165.0	7月5日	2007年
美方郡香美町	兔和野高原(ウワノコウケン)	アメダス	156.5	7月6日	2006年
養父市	大屋(オオヤ)	アメダス	217.5	7月6日	1976年
養父市	八鹿(ヨウカ)	アメダス	185.5	7月6日	2005年
朝来市	和田山(ワダヤマ)	アメダス	186.0	7月6日	1976年
丹波市	柏原(カイハラ)	アメダス	152.0	7月7日	1976年
佐用郡佐用町	佐用(サヨウ)	アメダス	145.5	7月6日	1977年
三田市	三田(サンダ)	アメダス	184.5	7月5日	1976年
西宮市	西宮(ニシミヤ)	アメダス	230.5	7月5日	2006年

年間を通じての1位も更新した。

月最大24時間降水量が7月として1位を更新した地点(統計開始から10年目以降)

市町村名	地点名	観測所の種類	値(mm)	起日	統計開始年
美方郡新温泉町	温泉(オンセン)	アメダス	166.5	7月6日 06時50分	2007年
豊岡市	豊岡(トヨカ)	アメダス	218.5	7月7日 10時00分	1976年
美方郡香美町	兔和野高原(ウワノコウケン)	アメダス	215.5	7月7日 09時40分	2006年
養父市	大屋(オオヤ)	アメダス	288.5	7月7日 09時30分	1976年
養父市	八鹿(ヨウカ)	アメダス	249.0	7月7日 09時40分	2005年
朝来市	和田山(ワダヤマ)	アメダス	267.0	7月7日 09時20分	1976年
朝来市	生野(イクノ)	アメダス	272.5	7月7日 09時20分	1976年
丹波市	柏原(カイハラ)	アメダス	199.0	7月7日 10時30分	1976年
佐用郡佐用町	佐用(サヨウ)	アメダス	199.5	7月7日 09時00分	1977年
六粟市	一宮(イチミヤ)	アメダス	236.0	7月7日 08時50分	1976年
三田市	三田(サンダ)	アメダス	188.0	7月6日 02時00分	1976年

年間を通じての1位も更新した。

注: 豊岡の値はアメダス値を掲載しておりますので官署の統計値とは異なります。

観測表

期間降水量(7月5日00時～8日18時)

単位:mm

市町村名	地点名	7月5日	7月6日	7月7日	7月8日	期間合計
篠山市	後川(シツカ)	191.5	128.5	186.0	0.5	506.5
養父市	大屋(オオヤ)	166.0	217.5	89.0	3.0	475.5
西宮市	西宮(ニシノミヤ)	230.5	163.5	53.5	3.5	451.0
朝来市	生野(イクノ)	113.5	189.0	138.5	3.5	444.5
洲本市	洲本(スモト)	112.5	134.5	150.5	41.5	439.0
神戸市中央区	神戸(コウベ)	205.5	166.5	62.5	1.0	435.5
養父市	八鹿(ヨウカ)	167.0	185.5	80.0	0.5	433.0
朝来市	和田山(ワダヤマ)	127.5	186.0	95.0	0.5	409.0
三木市	三木(ミキ)	157.5	87.5	154.5	1.0	400.5
宍粟市	一宮(イチミヤ)	103.0	180.0	107.5	5.0	395.5
三田市	三田(サンダ)	184.5	93.0	106.0	1.0	384.5
美方郡香美町	兔野高原(ウツノコウゲン)	145.0	156.5	73.5	1.0	376.0
豊岡市	豊岡(トヨオカ)	126.5	159.5	71.5	0.0	357.5
丹波市	柏原(カイハラ)	82.0	109.0	152.0	1.0	344.0
西脇市	西脇(ニシワキ)	102.5	113.0	116.0	6.0	337.5
神戸市中央区	神戸空港(コウベクウコウ)	155.0	132.5	49.0	1.0	337.5
美方郡新温泉町	温泉(オンセン)	165.0	112.0	58.0	0.0	335.0
南あわじ市	南淡(ナンタン)	95.5	118.5	106.0	2.5	322.5
淡路市	郡家(クンゲ)	121.0	100.0	76.0	22.5	319.5
明石市	明石(アカシ)	141.0	72.5	88.0	12.5	314.0
佐用郡佐用町	佐用(サヨウ)	86.5	145.5	80.0	1.5	313.5
姫路市	姫路(ヒメジ)	86.0	121.0	91.0	0.0	298.0
赤穂郡上郡町	上郡(カミコオリ)	79.5	134.0	77.5	1.0	292.0
神崎郡福崎町	福崎(フクサキ)	90.5	102.5	73.0	0.5	266.5
美方郡香美町	香住(カスミ)	114.5	95.5	55.0	0.0	265.0
姫路市	家島(イシマ)	71.5	72.5	59.0	0.0	203.0

期間最大1時間降水量(7月5日00時～8日18時)

市町村名	地点名	値(mm)	起時
朝来市	和田山(ワダヤマ)	64.5	7月7日 00時10分
篠山市	後川(シツカワ)	48.5	7月7日 05時19分
朝来市	生野(イクノ)	44.0	7月7日 00時08分
宍粟市	一宮(イチノミヤ)	40.5	7月7日 00時07分
神戸市中央区	神戸(コウヘ)	39.5	7月6日 14時29分
養父市	八鹿(ヨウカ)	38.5	7月6日 20時05分
養父市	大屋(オオヤ)	38.0	7月6日 23時42分
豊岡市	豊岡(トヨオカ)	36.0	7月6日 20時02分
佐用郡佐用町	佐用(サヨウ)	35.5	7月6日 23時15分
赤穂郡上郡町	上郡(カミゴホリ)	34.5	7月6日 23時37分
美方郡香美町	兔野高原(ウノコウケン)	30.5	7月6日 23時10分
西脇市	西脇(ニシワキ)	30.5	7月5日 19時58分
美方郡新温泉町	温泉(オンセン)	30.0	7月5日 16時38分
丹波市	柏原(カイハラ)	30.0	7月7日 09時19分
神戸市中央区	神戸空港(コウヘクウコウ)	30.0	7月5日 07時32分
三田市	三田(サンダ)	28.5	7月5日 21時27分
三木市	三木(ミキ)	28.0	7月7日 09時50分
西宮市	西宮(ニシノミヤ)	27.5	7月6日 08時43分
洲本市	洲本(スエト)	26.0	7月8日 13時21分
美方郡香美町	香住(カスミ)	23.0	7月5日 17時01分
神崎郡福崎町	福崎(フサキ)	23.0	7月5日 20時03分
明石市	明石(アカシ)	22.0	7月5日 21時51分
姫路市	姫路(ヒメジ)	20.5	7月7日 18時13分
淡路市	郡家(グンゲ)	16.5	7月8日 13時17分
南あわじ市	南淡(ナントン)	14.5	7月7日 10時37分
姫路市	家島(イエシマ)	11.0	7月5日 20時55分

神戸地方気象台が発表した情報

特別警報などの発表状況 7月5日00時～8日21時発表分

:発表 :特別警報から警報 :特別警報から注意報 :警報から注意報 :継続 解:解除
 浸:浸水害 土:土砂災害 土浸:土砂災害、浸水害 **太字:発表** **下線:特別警報から警報**

発表時刻	警報・注意報	神戸市	尼崎市	西宮市	芦屋市	伊丹市	宝塚市	川西市	三田市	猪名川町	洲本市	南あわじ市	淡路市	姫路市	相生市	赤穂市	たつの市	太子町	上郡町	明石市	加古川市	三木市	高砂市	小野市	加西市	加東市	稲美町	播磨町	宍粟市	市川町	福崎町	神河町	佐用町	西脇市	篠山市	丹波市	多可町	養父市	朝来市	豊岡市	香美町	新温泉町							
2018/7/5 1:58	大雨注意報																																																
	雷注意報																																																
	強風注意報																																																
	波浪注意報																																																
	洪水注意報																																																
高潮注意報																																																	
2018/7/5 3:35	大雨警報	土	土	土	土	土																																											
	大雨注意報																																																
	雷注意報																																																
	強風注意報																																																
	波浪注意報																																																
2018/7/5 9:10	洪水注意報																																																
	高潮注意報																																																
	大雨警報	土	土	土	土	土	土														土																												
	大雨注意報																																																
	雷注意報																																																
2018/7/5 10:20	強風注意報																																																
	波浪注意報																																																
	洪水注意報																																																
	高潮注意報																																																
	大雨警報	土浸	土浸	土浸	土浸	土浸	土浸	土浸	土	土			土浸	土浸						土	土	土	土	土	土	土	土	土	土			土	土	土				土	土										

:発表 :特別警報から警報 :特別警報から注意報 :警報から注意報 :継続 解:解除
 浸:浸水害 土:土砂災害 土浸:土砂災害、浸水害 太字:発表 下線:特別警報から警報

発表時刻	警報・注意報	神戸市	尼崎市	西宮市	芦屋市	伊丹市	宝塚市	川西市	三田市	猪名川町	洲本市	南あわじ市	淡路市	姫路市	相生市	赤穂市	たつの市	太子町	上郡町	明石市	加古川市	三木市	高砂市	小野市	加西市	加東市	稲美町	播磨町	宍粟市	市川町	福崎町	神河町	佐用町	西脇市	篠山市	丹波市	多可町	養父市	朝来市	豊岡市	香美町	新温泉町													
2018/7/5 12:41	大雨警報	土浸	浸	土浸	土浸	土浸	土浸	土浸	土	土			土	浸						土	土	土	土	土	土	土	土				土	土							土	土															
	洪水警報																																																						
	大雨注意報																																																						
	雷注意報																																																						
	強風注意報																																																						
	波浪注意報																																																						
	洪水注意報																																																						
高潮注意報																																																							
2018/7/5 14:39	大雨警報	土浸	浸	土浸	土浸	土浸	土浸	土浸	土	土			土	浸						土	土	土	土	土	土	土	土	土				土	土	土	土					土	土														
	洪水警報																																																						
	大雨注意報																																																						
	雷注意報																																																						
	強風注意報																																																						
	波浪注意報																																																						
	洪水注意報																																																						
高潮注意報																																																							
2018/7/5 16:10	大雨警報	土浸	浸	土浸	土浸	土浸	土浸	土浸	土	土			土	浸	浸					土浸	土浸	土	土	土	土	土	土	土	土	浸	土			土	土	土	土					土	土	土	土										
	洪水警報																																																						
	大雨注意報																																																						
	雷注意報																																																						
	強風注意報																																																						
	波浪注意報																																																						
	洪水注意報																																																						
高潮注意報																																																							
2018/7/5 17:12	大雨警報	土浸	浸	土浸	土浸	土浸	土浸	土浸	土	土			土	浸	浸					土浸	土浸	土	土	土	土	土	土	土	浸	土			土	土	土	土					土	土	土	土	土	土	土	土	土						
	洪水警報																																																						
	高潮警報																																																						
	大雨注意報																																																						
	雷注意報																																																						
	強風注意報																																																						
	波浪注意報																																																						
	洪水注意報																																																						
高潮注意報																																																							

:発表 :特別警報から警報 :特別警報から注意報 :警報から注意報 :継続 解:解除
 浸:浸水害 土:土砂災害 土浸:土砂災害、浸水害 太字:発表 下線:特別警報から警報

発表時刻	警報・注意報	神戸市	尼崎市	西宮市	芦屋市	伊丹市	宝塚市	川西市	三田市	猪名川町	洲本市	南あわじ市	淡路市	姫路市	相生市	赤穂市	たつの市	太子町	上郡町	明石市	加古川市	三木市	高砂市	小野市	加西市	加東市	稲美町	播磨町	宍粟市	市川町	福崎町	神河町	佐用町	西脇市	篠山市	丹波市	多可町	養父市	朝来市	豊岡市	香美町	新温泉町																	
2018/7/5 18:12	大雨警報	土浸	浸	土浸	土浸	土浸	土浸	土浸	土	土			土	土浸		浸				土浸	土浸	土	土	土	土	土	土	浸	土	土	土	土		土	土	土	土	土	土	土	土	土	土	土	土														
	洪水警報																																																										
	高潮警報																																																										
	大雨注意報																																																										
	雷注意報																																																										
	強風注意報																																																										
	波浪注意報																																																										
	洪水注意報																																																										
高潮注意報																																																											
2018/7/5 20:18	大雨警報	土浸	浸	土浸	土浸	土浸	土浸	土浸	土	土	土	土	土	土浸		浸				土浸	土浸	土	土	土	土	土	土	土	浸	土	土	土	土	土	土	土	土	土	土	土	土	土	土	土	土	土	土	土	土	土	土	土							
	洪水警報																																																										
	高潮警報																																																										
	大雨注意報																																																										
	雷注意報																																																										
	強風注意報																																																										
	波浪注意報																																																										
	洪水注意報																																																										
高潮注意報																																																											
2018/7/5 21:02	大雨警報	土浸	浸	土浸	土浸	土浸	土浸	土浸	土	土	土	土	土	土浸		浸				土浸	土浸	土	土	土	土	土	土	土	浸	土	土	土	土	土	土	土	土	土	土	土	土	土	土	土	土	土	土	土	土	土	土	土	土	土					
	洪水警報																																																										
	高潮警報																																																										
	大雨注意報																																																										
	雷注意報																																																										
	強風注意報																																																										
	波浪注意報																																																										
	洪水注意報																																																										
高潮注意報																																																											
2018/7/5 22:27	大雨警報	土浸	浸	土浸	土浸	土浸	土浸	土浸	土	土	土	土	土	土浸		浸				土浸	土浸	土	土	土	土	土	土	土	浸	土	土	土	土	土	土	土	土	土	土	土	土	土	土	土	土	土	土	土	土	土	土	土	土	土	土				
	洪水警報																																																										
	大雨注意報																																																										
	雷注意報																																																										
	強風注意報																																																										
	波浪注意報																																																										
	洪水注意報																																																										
	高潮注意報																																																										

:発表 :特別警報から警報 :特別警報から注意報 :警報から注意報 :継続 解:解除
 浸:浸水害 土:土砂災害 土浸:土砂災害、浸水害 太字:発表 下線:特別警報から警報

発表時刻	警報・注意報	神戸市	尼崎市	西宮市	芦屋市	伊丹市	宝塚市	川西市	三田市	猪名川町	洲本市	南あわじ市	淡路市	姫路市	相生市	赤穂市	たつの市	太子町	上郡町	明石市	加古川市	三木市	高砂市	小野市	加西市	加東市	稲美町	播磨町	宍粟市	市川町	福崎町	神河町	佐用町	西脇市	篠山市	丹波市	多可町	養父市	朝来市	豊岡市	香美町	新温泉町							
2018/7/6 12:26	大雨警報	土浸	浸	土浸	土浸	土浸	土浸	土浸	土浸	土浸	土	土	土	土浸	土	浸	土	土		土浸	土浸	土	土浸	土浸	土浸	土浸	土浸	浸	土	土	土	土	土	土	土	土	土	土	土	土	土浸								
	洪水警報																																																
	大雨注意報																																																
	雷注意報																																																
	強風注意報																																																
	波浪注意報																																																
	洪水注意報																																																
高潮注意報																																																	
2018/7/6 16:21	大雨警報	土浸	浸	土浸	土浸	土浸	土浸	土浸	土浸	土浸	土	土	土	土浸	土	浸	土	土		土浸	土浸	土	土浸	土浸	土浸	土浸	土浸	浸	土	土	土	土	土	土	土	土	土	土	土	土	土	土浸	土	土					
	洪水警報																																																
	大雨注意報																																																
	雷注意報																																																
	強風注意報																																																
	波浪注意報																																																
	洪水注意報																																																
高潮注意報																																																	
2018/7/6 20:27	大雨警報	土浸	浸	土浸	土浸	土浸	土浸	土浸	土浸	土浸	土	土	土	土浸	土	浸	土	土	土	土浸	土浸	土	土浸	土浸	土浸	土浸	土浸	浸	土	土	土	土	土	土	土	土	土	土	土	土	土	土	土浸	土	土				
	洪水警報																																																
	雷注意報																																																
	強風注意報																																																
	波浪注意報																																																
	洪水注意報																																																
	高潮注意報																																																
2018/7/6 22:25	大雨警報	土浸	浸	土浸	土浸	土浸	土浸	土浸	土浸	土浸	土	土	土	土浸	土	浸	土	土	土	土浸	土浸	土	土浸	土浸	土浸	土浸	土浸	浸	土	土	土	土	土	土	土	土	土	土	土	土	土	土	土浸	土	土				
	洪水警報																																																
	雷注意報																																																
	強風注意報																																																
	波浪注意報																																																
	洪水注意報																																																
	高潮注意報																																																

：発表 ：特別警報から警報 ：特別警報から注意報 ：警報から注意報 ：継続 解：解除
 浸：浸水害 土：土砂災害 土浸：土砂災害、浸水害 太字：発表 下線：特別警報から警報

発表時刻	警報・注意報	神戸市	尼崎市	西宮市	芦屋市	伊丹市	宝塚市	川西市	三田市	猪名川町	洲本市	南あわじ市	淡路市	姫路市	相生市	赤穂市	たつの市	太子町	上郡町	明石市	加古川市	三木市	高砂市	小野市	加西市	加東市	稲美町	播磨町	宍粟市	市川町	福崎町	神河町	佐用町	西脇市	篠山市	丹波市	多可町	養父市	朝来市	豊岡市	香美町	新温泉町									
2018/7/8 3:33	大雨警報	土		土	土	土	土	土			土	土	土	土						土	土	土	土	土	土	土			土	土	土																				
	大雨注意報																																																		
	雷注意報																																																		
	洪水注意報	解		解			解	解		解							解											解																							
2018/7/8 5:37	大雨警報	土		土	土	土	土	土	土	土	土	土	土	土	土	土	土	土	土	土	土	土	土	土	土	土	土	土	土	土	土	土	土	土	土	土	土	土	土	土	土	土	土	土	土	土	土				
	大雨注意報																																																		
	雷注意報																																																		
	洪水注意報																																																		
2018/7/8 8:30	大雨警報	土		土	土	土	土	土	土	土	土	土	土	土	土	土	土	土	土	土	土	土	土	土	土	土	土	土	土	土	土	土	土	土	土	土	土	土	土	土	土	土	土	土	土	土	土				
	大雨注意報																																																		
	雷注意報																																																		
	洪水注意報																																																		
2018/7/8 12:41	大雨警報	土		土	土	土	土	土	土	土	土	土	土	土	土	土	土	土	土	土	土	土	土	土	土	土	土	土	土	土	土	土	土	土	土	土	土	土	土	土	土	土	土	土	土	土	土	土			
	大雨注意報																																																		
	雷注意報																																																		
	洪水注意報																																																		
2018/7/8 16:15	大雨警報	土		土							土	土	土							土		土		土	土	土	土	土																							
	大雨注意報																																																		
	雷注意報																																																		
	洪水注意報										解			解			解	解	解			解	解	解	解	解	解	解		解	解				解	解	解	解	解	解	解	解	解	解	解	解	解	解			
2018/7/8 20:16	大雨注意報		解		解	解	解	解	解	解			解	解	解	解	解	解	解			解	解						解	解	解	解	解	解	解	解	解	解	解	解	解	解	解	解	解	解	解	解	解	解	
	雷注意報	解	解	解	解	解	解	解	解	解	解	解	解	解	解	解	解	解	解	解	解	解	解	解	解	解	解	解	解	解	解	解	解	解	解	解	解	解	解	解	解	解	解	解	解	解	解	解	解	解	

その後も継続中

気象情報 7月3日00時～8日21時発表分

発表日時		情報名及び番号
7月3日	07時49分	突風と落雷に関する兵庫県気象情報 第1号
	11時05分	大雨と突風及び落雷に関する兵庫県気象情報 第2号
	16時44分	大雨と突風及び落雷に関する兵庫県気象情報 第3号
7月4日	06時29分	大雨と強風及び落雷に関する兵庫県気象情報 第4号
	16時44分	大雨と突風及び落雷に関する兵庫県気象情報 第5号
7月5日	06時04分	大雨と突風及び落雷に関する兵庫県気象情報 第6号
	11時06分	大雨と突風及び落雷に関する兵庫県気象情報 第7号
	16時23分	大雨と突風及び落雷に関する兵庫県気象情報 第8号
	23時43分	大雨と突風及び落雷に関する兵庫県気象情報 第9号
7月6日	06時16分	大雨と突風及び落雷に関する兵庫県気象情報 第10号
	11時38分	大雨と突風及び落雷に関する兵庫県気象情報 第11号
	16時40分	大雨と突風及び落雷に関する兵庫県気象情報 第12号
	22時53分	記録的な大雨に関する兵庫県気象情報 第13号
	23時58分	大雨と突風及び落雷に関する兵庫県気象情報 第14号
7月7日	05時43分	大雨と突風及び落雷に関する兵庫県気象情報 第15号
	11時25分	大雨と突風及び落雷に関する兵庫県気象情報 第16号
	16時21分	大雨と突風及び落雷に関する兵庫県気象情報 第17号
	18時30分	大雨と突風及び落雷に関する兵庫県気象情報 第18号
7月8日	06時06分	大雨に関する兵庫県気象情報 第19号
	10時15分	大雨に関する兵庫県気象情報 第20号
	15時36分	大雨に関する兵庫県気象情報 第21号
	18時40分	大雨に関する兵庫県気象情報 第22号
	20時40分	大雨に関する兵庫県気象情報 第23号

竜巻注意情報 7月5日00時～8日21時発表分

発表日時		情報名及び番号	対象地域
7月6日	23時31分	兵庫県竜巻注意情報 第1号	南部、北部
7月7日	00時32分	兵庫県竜巻注意情報 第2号	南部、北部
	01時31分	兵庫県竜巻注意情報 第3号	南部、北部
	02時42分	兵庫県竜巻注意情報 第4号	南部、北部

土砂災害警戒情報(兵庫県と共同発表) 7月5日00時～8日21時発表分

発表日時		情報名及び番号	警戒対象地域(*は、新たに警戒対象となった市町村)
7月5日	03時55分	兵庫県土砂災害警戒情報 第1号	神戸市*
	09時35分	兵庫県土砂災害警戒情報 第2号	神戸市 西宮市* 芦屋市* 宝塚市*
	17時01分	兵庫県土砂災害警戒情報 第3号	神戸市 西宮市 芦屋市 宝塚市 養父市*
	19時06分	兵庫県土砂災害警戒情報 第4号	神戸市 西宮市 芦屋市 宝塚市 養父市 朝来市* 猪名川町*
	19時22分	兵庫県土砂災害警戒情報 第5号	神戸市 西宮市 芦屋市 宝塚市 川西市* 養父市 朝来市 猪名川町
	22時32分	兵庫県土砂災害警戒情報 第6号	神戸市 西宮市 芦屋市 伊丹市* 宝塚市 川西市 養父市 朝来市 猪名川町
7月6日	12時25分	兵庫県土砂災害警戒情報 第7号	神戸市 西宮市 洲本市* 芦屋市 伊丹市 宝塚市 川西市 養父市 朝来市 猪名川町
	14時40分	兵庫県土砂災害警戒情報 第8号	神戸市 西宮市 洲本市 芦屋市 伊丹市 宝塚市 川西市 三田市* 養父市 朝来市 猪名川町
	16時00分	兵庫県土砂災害警戒情報 第9号	神戸市 西宮市 洲本市 芦屋市 伊丹市 宝塚市 川西市 三田市 篠山市* 養父市 朝来市 猪名川町
	18時37分	兵庫県土砂災害警戒情報 第10号	神戸市 西宮市 洲本市 芦屋市 伊丹市 宝塚市 川西市 三田市 篠山市 養父市 朝来市 猪名川町 佐用町*
	19時07分	兵庫県土砂災害警戒情報 第11号	神戸市 西宮市 洲本市 芦屋市 伊丹市 宝塚市 川西市 三田市 篠山市 養父市 朝来市 宍粟市* 猪名川町 佐用町
	19時42分	兵庫県土砂災害警戒情報 第12号	神戸市 西宮市 洲本市 芦屋市 伊丹市 豊岡市* 宝塚市 川西市 三田市 篠山市 養父市 朝来市 宍粟市 猪名川町 佐用町
	22時10分	兵庫県土砂災害警戒情報 第13号	神戸市 姫路市* 西宮市 洲本市 芦屋市 伊丹市 豊岡市 宝塚市 川西市 三田市 篠山市 養父市 朝来市 宍粟市 猪名川町 佐用町 香美町*
	23時19分	兵庫県土砂災害警戒情報 第14号	神戸市 姫路市 西宮市 洲本市 芦屋市 伊丹市 豊岡市 宝塚市 川西市 三田市 篠山市 養父市 朝来市 宍粟市 猪名川町 市川町* 福崎町* 神河町* 佐用町 香美町

発表日時	情報名及び番号	警戒対象地域(*は、新たに警戒対象となった市町村)	
7月7日	00時05分	兵庫県土砂災害警戒情報 第15号	神戸市 姫路市 西宮市 洲本市 芦屋市 伊丹市 豊岡市 宝塚市 川西市 三田市 篠山市 養父市 朝来市 宍粟市 たつの市* 猪名川町 市川町 福崎町 神河町 上郡町* 佐用町 香美町
	00時41分	兵庫県土砂災害警戒情報 第16号	神戸市 姫路市 西宮市 洲本市 芦屋市 伊丹市 相生市* 豊岡市 宝塚市 川西市 三田市 篠山市 養父市 丹波市* 朝来市 宍粟市 たつの市 猪名川町 多可町* 市川町 福崎町 神河町 上郡町 佐用町 香美町
	02時23分	兵庫県土砂災害警戒情報 第17号	神戸市 姫路市 西宮市 洲本市 芦屋市 伊丹市 相生市 豊岡市 西脇市* 宝塚市 川西市 三田市 加西市* 篠山市 養父市 丹波市 朝来市 宍粟市 たつの市 猪名川町 多可町 市川町 福崎町 神河町 上郡町 佐用町 香美町
	04時36分	兵庫県土砂災害警戒情報 第18号	神戸市 姫路市 西宮市 洲本市 芦屋市 伊丹市 相生市 豊岡市 西脇市 宝塚市 三木市* 川西市 三田市 加西市 篠山市 養父市 丹波市 朝来市 宍粟市 たつの市 猪名川町 多可町 市川町 福崎町 神河町 上郡町 佐用町 香美町
	04時51分	兵庫県土砂災害警戒情報 第19号	神戸市 姫路市 明石市* 西宮市 洲本市 芦屋市 伊丹市 相生市 豊岡市 西脇市 宝塚市 三木市 川西市 三田市 加西市 篠山市 養父市 丹波市 朝来市 宍粟市 たつの市 猪名川町 多可町 市川町 福崎町 神河町 上郡町 佐用町 香美町
	19時30分	兵庫県土砂災害警戒情報 第20号	神戸市 明石市 西宮市 洲本市 芦屋市 伊丹市 豊岡市 西脇市 宝塚市 三木市 川西市 三田市 加西市 篠山市 養父市 丹波市 朝来市 宍粟市 猪名川町 多可町 市川町 福崎町 神河町 佐用町 <警戒解除> 姫路市 相生市 たつの市 上郡町 香美町
	21時25分	兵庫県土砂災害警戒情報 第21号	神戸市 明石市 西宮市 芦屋市 伊丹市 宝塚市 三木市 川西市 三田市 篠山市 丹波市 朝来市 猪名川町 <警戒解除> 洲本市 豊岡市 西脇市 加西市 養父市 宍粟市 多可町 市川町 福崎町 神河町 佐用町
	22時20分	兵庫県土砂災害警戒情報 第22号	神戸市 篠山市 <警戒解除> 明石市 西宮市 芦屋市 伊丹市 宝塚市 三木市 川西市 三田市 丹波市 朝来市 猪名川町
23時50分	兵庫県土砂災害警戒情報 第23号	神戸市 <警戒解除> 篠山市	
7月8日	04時20分	兵庫県土砂災害警戒情報 第24号	<全警戒解除>
	12時55分	兵庫県土砂災害警戒情報 第1号	南あわじ市*
	17時45分	兵庫県土砂災害警戒情報 第2号	<全警戒解除>

指定河川洪水予報 7月5日00時～8日21時発表分
 円山川(国土交通省豊岡河川国道事務所と共同発表)

発表日時	号数	種類
7月6日	22時20分	第1号 氾濫注意情報
	23時40分	第2号 氾濫警戒情報
7月7日	03時00分	第3号 氾濫危険情報
	15時10分	第4号 氾濫注意情報(警戒情報解除)
	18時20分	第5号 氾濫注意情報解除

指定河川洪水予報 7月5日00時～8日21時発表分
 出石川(国土交通省豊岡河川国道事務所と共同発表)

発表日時	号数	種類
7月6日	23時55分	第2号 氾濫注意情報
7月7日	01時00分	第3号 氾濫注意情報
	02時00分	第4号 氾濫危険情報
	05時10分	第5号 氾濫注意情報(警戒情報解除)
	11時40分	第6号 氾濫注意情報解除

第1号を訂正し、第2号として発表

指定河川洪水予報
 加古川上流(国土交通省姫路河川国道事務所と共同発表)

発表日時	号数	種類
7月5日	23時00分	第1号 氾濫注意情報
7月6日	03時35分	第2号 氾濫注意情報解除
	19時20分	第1号 氾濫注意情報
7月7日	02時10分	第2号 氾濫警戒情報
	04時50分	第3号 氾濫危険情報
	16時10分	第4号 氾濫警戒情報
	20時30分	第5号 氾濫注意情報(警戒情報解除)
	23時40分	第6号 氾濫注意情報解除

指定河川洪水予報 7月5日00時～8日21時発表分
 加古川下流(国土交通省姫路河川国道事務所と共同発表)

発表日時	号数	種類
7月5日 22時20分	第1号	氾濫注意情報
7月6日	06時20分 第2号	氾濫注意情報解除
	17時20分 第1号	氾濫注意情報
7月7日	07時30分 第2号	氾濫警戒情報
	11時55分 第3号	氾濫危険情報
	13時50分 第4号	氾濫警戒情報
	15時50分 第5号	氾濫注意情報(警戒情報解除)
7月8日 02時10分	第6号	氾濫注意情報解除

指定河川洪水予報 7月5日00時～8日21時発表分
 揖保川上流(国土交通省姫路河川国道事務所と共同発表)

発表日時	号数	種類
7月7日	01時00分 第1号	氾濫注意情報
	01時55分 第2号	氾濫警戒情報
	05時25分 第3号	氾濫注意情報解除

指定河川洪水予報 7月5日00時～8日21時発表分
 揖保川下流(国土交通省姫路河川国道事務所と共同発表)

発表日時	号数	種類
7月7日	00時50分 第1号	氾濫注意情報
	02時00分 第2号	氾濫警戒情報
	02時20分 第3号	氾濫危険情報
	05時45分 第4号	氾濫警戒情報
	07時40分 第5号	氾濫注意情報解除

指定河川洪水予報 7月5日00時～8日21時発表分
 兵庫県市川水系市川(兵庫県中播磨県民センターと共同発表)

発表日時		号数	種類
7月5日	20時25分	第1号	氾濫注意情報
7月6日	03時30分	第2号	氾濫注意情報解除
	17時30分	第1号	氾濫注意情報
7月7日	02時20分	第2号	氾濫警戒情報
	07時50分	第3号	氾濫注意情報(警戒情報解除)
	19時50分	第4号	氾濫注意情報解除

指定河川洪水予報 7月5日00時～8日21時発表分
 兵庫県千種川水系千種川(兵庫県西播磨県民局と共同発表)

発表日時		号数	種類
7月5日	21時10分	第1号	氾濫注意情報
	22時20分	第2号	氾濫警戒情報
	23時30分	第3号	氾濫注意情報(警戒情報解除)
7月6日	01時45分	第4号	氾濫注意情報解除
	16時20分	第1号	氾濫注意情報
	22時10分	第2号	氾濫警戒情報
7月7日	00時55分	第3号	氾濫危険情報
	14時10分	第4号	氾濫注意情報(警戒情報解除)
	16時25分	第5号	氾濫注意情報解除

記録的短時間大雨情報
 この期間、発表はありません。

神戸地方気象台が執った措置(7月3日12時～9日12時)

災害対策本部等への職員派遣状況

実施日	派遣先
7月5日から7日	兵庫県(災害警戒本部会議)

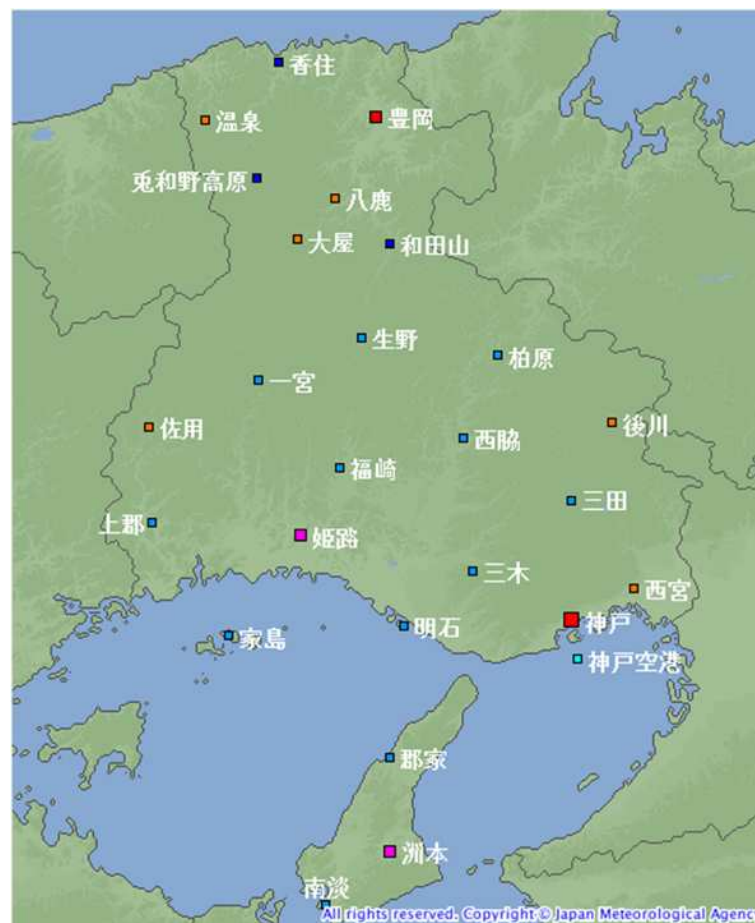
説明会等実施状況

実施日時	対象機関	説明内容
7月7日00時05分	報道機関	特別警報発表に伴う記者会見を実施
7月7日00時30分	関係機関、一般住民	台長がサンテレビ報道番組に生出演。最大限の警戒を呼びかけ

兵庫県・市町への支援状況

実施日	支援状況
7月3日から9日	県、全ての市町を対象に、今後の見通しなどについて適宜ホットラインによる解説を実施
7月3日から4日	県、市町へ今後の見通しについてメールにて送付
7月6日から7日	大雨特別警報を発表した市町の首長へ、台長よりホットラインを実施
7月6日から7日	県、該当市町へ特別警報発表に伴う解説を実施

観測施設の配置図



シンボル	観測所の種類	観測要素
■	気象台	気温・降水量・風向風速・日照時間・積雪深・湿度・気圧
■	測候所・特別地域気象観測所	気温・降水量・風向風速・日照時間・湿度・気圧
■	測候所・特別地域気象観測所	気温・降水量・風向風速・日照時間・積雪深・湿度・気圧
■	地域気象観測所(アメダス)	降水量
■	地域気象観測所(アメダス)	気温・降水量・風向風速
■	地域気象観測所(アメダス)	気温・降水量・風向風速・日照時間
■	地域気象観測所(アメダス)	気温・降水量・風向風速・日照時間・積雪深