

平成17年台風第14号速報(9月6日~9月7日)

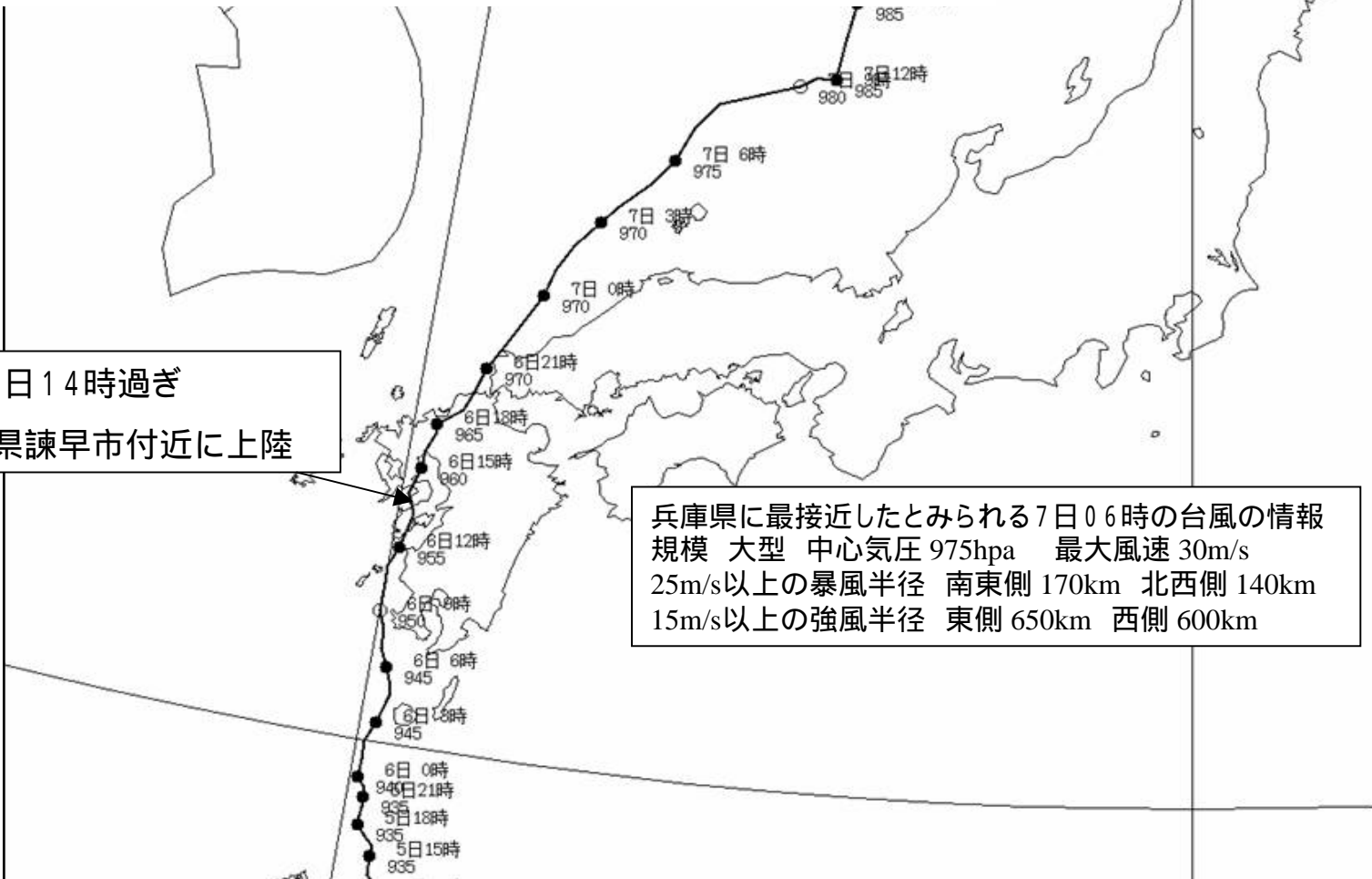
兵庫県内気象官署の観測記録

観測所	最大瞬間風速(m/s)	最大風速(m/s)	降水量(mm)
神戸	南南西25.0(7日06時05分)	南南西11.8(7日07時10分)	14.0
洲本	南南東35.4(6日23時52分)	南 11.2(7日00時30分)	38.0
姫路	南南東31.4(7日01時39分)	南南東18.2(7日02時20分)	9.0
豊岡	東南東23.3(7日02時34分)	南南東10.3(7日02時40分)	21.5



9月6日14時過ぎ
長崎県諫早市付近に上陸

兵庫県に最接近したとみられる7日06時の台風の情報
規模 大型 中心気圧 975hpa 最大風速 30m/s
25m/s以上の暴風半径 南東側 170km 北西側 140km
15m/s以上の強風半径 東側 650km 西側 600km

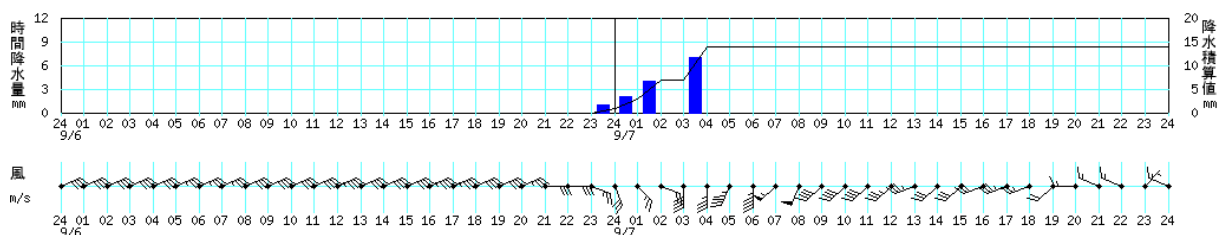


【気象概況】

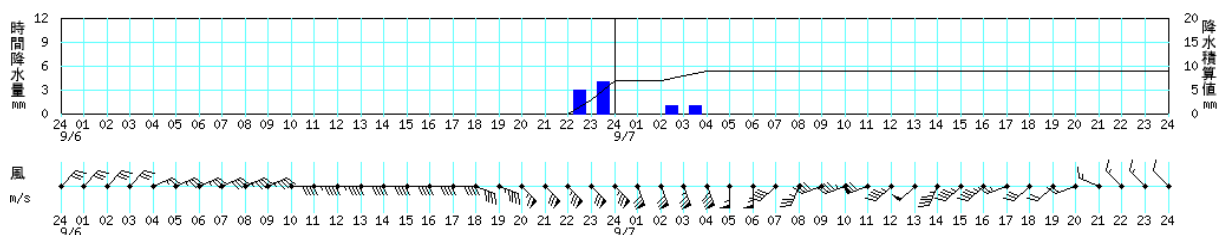
8月29日21時にマリアナ諸島付近で発生した台風第14号は発達しながら北西に進み、九州の南西岸を北上し、大型で強い勢力を保ったまま9月6日14時過ぎに長崎県諫早市付近に上陸した。その後、北北東に向きを変え九州北部を通過して日本海に抜け、西日本の各地で大雨と暴風による大きな災害をもたらした。

兵庫県では、道路陥没、床下浸水、非住家の被害等があったものの大きな災害には至らなかった。

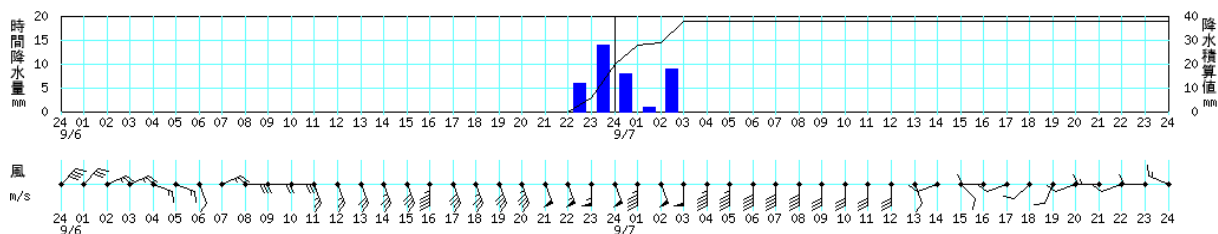
神戸 2005年9月6日00時～2005年9月7日24時



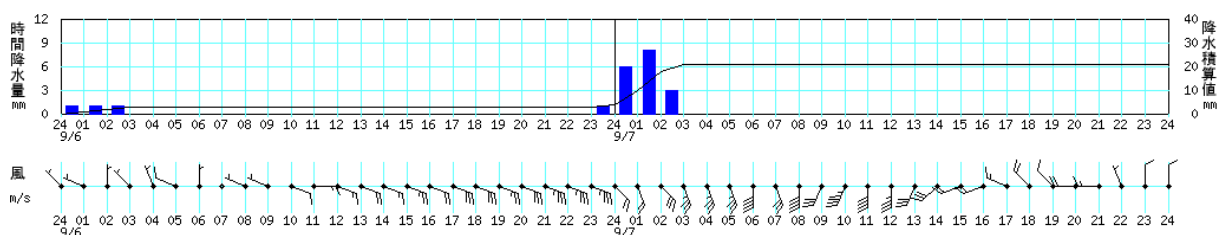
姫路 2005年9月6日00時～2005年9月7日24時




洲本 2005年9月6日00時～2005年9月7日24時



豊岡 2005年9月6日00時～2005年9月7日24時



風の説明：矢羽根の向きが風向、羽根の形が風速を表します。



短い羽根が1m/s、長い羽根が2m/s、三角の旗は10m/sです。右の例は13m/sです。

台風第14号関連ホームページ

大阪管区気象台災害資料 <http://www.osaka-jma.go.jp/saigai/pdf/h17/sokuji/T0514.pdf>

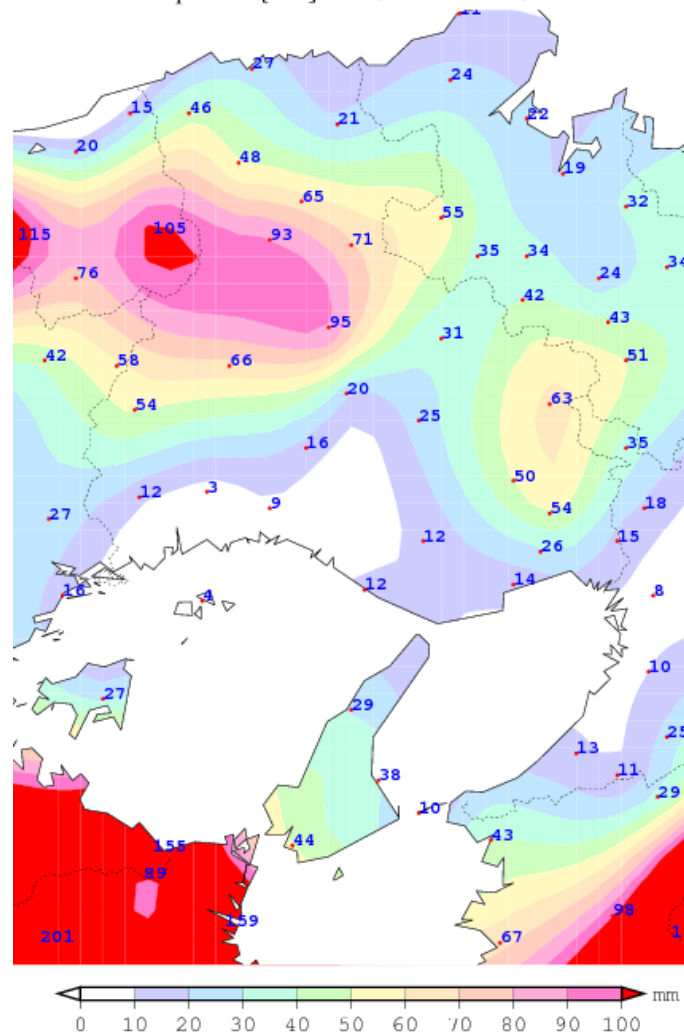
台風第14号 兵庫県内の風と雨

平成17年9月6日～7日 風向・風速、降水量観測表

観測所	最大風速 m/s (起時)	最大1時間降水量 mm (起時)	期間降水量 mm
香住	南東 9 (7日02時00分)	8 (7日01時20分)	27
温泉		15 (7日00時30分)	46
豊岡	南南東 10 (7日02時40分)	9 (7日02時10分)	21
村岡	南東 9 (7日03時30分)	12 (7日01時00分)	48
大屋		24 (7日01時00分)	93
八鹿		19 (7日01時10分)	65
和田山	南 10 (7日10時10分)	20 (7日02時00分)	71
生野	東南東 8 (7日02時20分)	27 (7日00時20分)	95
柏原	南 11 (7日03時50分)	9 (7日03時00分)	31
佐用		18 (6日23時20分)	54
一宮	南東 10 (7日09時50分)	16 (7日01時20分)	66
笠形山		5 (7日00時30分)	20
福崎	南南西 9 (7日11時10分)	7 (6日24時00分)	16
西脇	南 7 (7日07時40分)	9 (7日02時50分)	25
後川		20 (7日04時10分)	63
上郡	南東 9 (7日01時30分)	6 (6日23時20分)	12
的場山		2 (7日00時10分)	3
姫路	南南東 18 (7日02時20分)	5 (6日23時40分)	9
三田	南 16 (7日05時10分)	18 (7日04時00分)	50
名塩		28 (7日04時00分)	54
三木	南 13 (7日03時30分)	7 (7日01時00分)	12
六甲山		11 (7日04時20分)	26
家島	南南東 26 (7日01時40分)	2 (6日23時30分)	4
明石	南南東 25 (7日01時10分)	6 (7日00時40分)	12
神戸	南南西 12 (7日08時50分)	7 (7日04時10分)	14
郡家	南南東 14 (7日01時10分)	17 (7日00時30分)	29
洲本	南 11 (7日03時30分)	17 (7日00時20分)	38
南淡	南南東 16 (6日23時50分)	20 (6日23時10分)	44

平成17年9月6日～7日 県内の降水量分布

AMeDAS Precipitation [mm] : 2005/9/6 1h - 2005/9/7 24h



高潮観測表（速報値）

平成17年09月04日00時～09月07日15時の台風第14号による最大潮位偏差及び最高潮位
（最大潮位偏差 50cm以上及び注意報基準に達した地点を潮位偏差の大きい順に掲載）

観測点	都道府県	最大潮位偏差 (cm)	起時	最高潮位 (TP上, cm)	起時	注警報基準		既往最高潮位(平滑)		
						注意報	警報	潮位	年月日	原因
徳山(＊)	山口	119	9/6 18h02m	239	9/6 21h51m	210	250	218	1991.09.27	台風第9119号
土佐清水	高知	109	9/5 17h30m	189	9/5 17h30m	180	250	178	2004.08.30	台風第0416号
姫路(飾磨)(＊)	兵庫	99	9/7 01h27m	165	9/6 23h58m	120	180	232	2004.08.30	台風第0416号
広島(＊)	広島	96	9/6 18h14m	263	9/6 23h06m	210	250	285	1991.09.27	台風第9119号
呉(＊)	広島	95	9/6 18h17m	260	9/6 23h16m	210	250	264	1991.09.27	台風第9119号
御坊	和歌山	94	9/6 02h22m	185	9/5 19h38m	130	180	-	-	-
松山	愛媛	91	9/6 17h12m	233	9/6 22h15m	220	270	275	1991.09.27	台風第9119号
宇和島	愛媛	84	9/6 16h26m	169	9/6 20h00m	140	190	172	1954.09.13	台風第5412号
大分(＊)	大分	83	9/6 15h29m	172	9/6 21h11m	140	210	192	1993.09.03	台風第9313号
宇野	岡山	82	9/7 00h22m	204	9/7 00h34m	160	190	253	2004.08.30	台風第0416号
高知(桂浜)	高知	81	9/6 18h18m	159	9/6 19h09m	120	180	313	1970.08.21	台風第7010号
高松	香川	78	9/7 01h22m	194	9/7 00h29m	150	180	246	2004.08.30	台風第0416号
阿波由岐	徳島	74	9/6 22h00m	156	9/6 20h18m	140	190	-	-	-
大阪	大阪	71	9/7 03h11m	129	9/7 08h21m	150	220	293	1961.09.16	第2室戸台風
神戸	兵庫	71	9/7 02h54m	123	9/7 08h32m	120	180	230	1961.09.16	第2室戸台風
室戸岬	高知	69	9/6 19h51m	164	9/6 19h51m	120	180	234	1970.08.21	台風第7010号
淡輪	大阪	64	9/7 02h40m	127	9/6 20h11m	150	220	196	1961.09.16	第2室戸台風
洲本	兵庫	62	9/7 00h15m	119	9/6 19h59m	120	180	224	1961.09.16	第2室戸台風
潮岬(串本)	和歌山	61	9/6 08h00m	149	9/6 08h00m	130	180	129	1953.09.25	台風第5313号
小松島	徳島	60	9/6 23h54m	141	9/6 19h20m	140	190	242	1961.09.16	第2室戸台風
和歌山	和歌山	58	9/6 23h42m	133	9/6 19h53m	130	180	252	1961.09.16	第2室戸台風
四日市(＊)	三重	42	9/7 01h00m	147	9/6 19h48m	140	160	-	-	-
白浜	和歌山	41	9/7 00h14m	132	9/6 07h21m	130	180	137	1975.08.23	台風第7506号

表の観測値は、暫定値である。

(注):TPは東京湾平均海面（標高・海拔の基準）。

潮位偏差は平常潮位からの偏差。

(＊)印は気象庁管轄外検潮所を示す。

値は平成17年09月07日15時時点の速報値である。

注意報・警報発表状況 平成17年(2005年) 9月 3日 ~ 9月 8日

兵庫県 (神戸海洋気象台発表)

地域	種類		発表日時	解除日時
	警報	注意報		
全域		雷	2005/9/3 12:45	(切替)
南部 北部		雷 大雨,雷,洪水	2005/9/3 13:45	(切替)
南部 北部	大雨,洪水	雷 雷	2005/9/3 17:00	(切替)
阪神 北播丹波 播磨北西部 播磨南東部 播磨南西部 淡路島 北部	大雨,洪水	雷 大雨,雷,洪水 大雨,雷,洪水 雷 雷 雷 雷	2005/9/3 18:00	(切替)
南部 北部		雷 大雨,雷,洪水	2005/9/3 19:25	(切替)
阪神 北播丹波 播磨北西部 播磨南東部 播磨南西部 淡路島 北部		雷 雷 雷 雷 雷,波浪 雷	2005/9/3 21:20	(切替)
阪神 北播丹波 播磨北西部 播磨南東部 播磨南西部 淡路島 北部		雷 雷 雷 雷 雷,波浪 大雨,雷,洪水	2005/9/4 12:24	(切替)
阪神 北播丹波 播磨北西部 播磨南東部 播磨南西部 淡路島 北部		雷 大雨,雷,洪水 大雨,雷,洪水 雷 雷 雷,波浪 大雨,雷,洪水	2005/9/4 16:26	(切替)
阪神 北播丹波 播磨北西部 播磨南東部 播磨南西部 淡路島 北部		雷 雷 雷 雷 雷,波浪 雷	2005/9/4 21:15	(切替)
阪神 北播丹波 播磨北西部 播磨南東部 播磨南西部 淡路島 北部	波浪	雷,強風,波浪 雷,強風 雷,強風 雷,強風,波浪 雷,強風,波浪 雷,強風 雷	2005/9/5 9:10	(切替)

阪神 北播丹波 播磨北西部 播磨南東部 播磨南西部 淡路島 但馬北部 但馬南部	波浪	雷,強風,波浪 雷,強風 雷,強風 雷,強風,波浪 雷,強風,波浪 雷,強風 雷,強風,波浪 雷,強風	2005/9/6 5:01	(切替)
阪神 北播丹波 播磨北西部 播磨南東部 播磨南西部 淡路島 但馬北部 但馬南部	波浪	雷,強風,波浪,高潮 雷,強風 雷,強風 雷,強風,波浪,高潮 雷,強風,波浪,高潮 雷,強風,高潮 雷,強風,波浪 雷,強風	2005/9/6 16:25	(切替)
阪神 北播丹波 播磨北西部 播磨南東部 播磨南西部 淡路島 但馬北部 但馬南部	波浪 暴風,波浪	大雨,雷,強風,波浪,洪水,高潮 大雨,雷,強風,洪水 大雨,雷,強風,洪水 大雨,雷,強風,波浪,洪水,高潮 大雨,雷,強風,波浪,洪水,高潮 大雨,雷,強風,洪水,高潮 大雨,雷,洪水 大雨,雷,強風,洪水	2005/9/6 22:15	(切替)
阪神 北播丹波 播磨北西部 播磨南東部 播磨南西部 淡路島 但馬北部 但馬南部	波浪 暴風,波浪	強風,波浪,高潮 強風 強風 強風,波浪,高潮 強風,波浪,高潮 強風,高潮 強風	2005/9/7 6:55	(切替)
阪神 北播丹波 播磨北西部 播磨南東部 播磨南西部 淡路島 但馬北部 但馬南部	波浪	強風,波浪 強風 強風 強風,波浪 強風,波浪 強風,波浪 強風 強風	2005/9/7 12:40	(切替)
阪神 播磨南東部 播磨南西部 淡路島 但馬北部		強風,波浪 強風,波浪 強風,波浪 強風,波浪 強風,波浪	2005/9/7 16:05	(切替)
但馬北部		波浪	2005/9/7 22:10	2005/9/8 11:30

・解除日時欄の「(切替)」は、次の行の注意報・警報への切り替えを示す。

兵庫県 南部 (全域)	北播丹波	: 西脇市, 篠山市, 丹波市, 多可郡
	播磨北西部	: 宍粟市, 飾磨郡夢前町, 神崎郡, 佐用郡, 宍粟郡
	阪神	: 神戸市, 尼崎市, 西宮市, 芦屋市, 伊丹市, 宝塚市, 川西市, 三田市, 川辺郡
	播磨南東部	: 明石市, 加古川市, 三木市, 高砂市, 小野市, 加西市, 美嚮郡, 加東郡, 加古郡
	播磨南西部	: 姫路市, 相生市, 龍野市, 赤穂市, 飾磨郡家島町, 揖保郡, 赤穂郡
	淡路島	: 洲本市, 南あわじ市, 淡路市, 津名郡
北部	但馬北部	: 豊岡市, 美方郡
	但馬南部	: 養父市, 朝来市