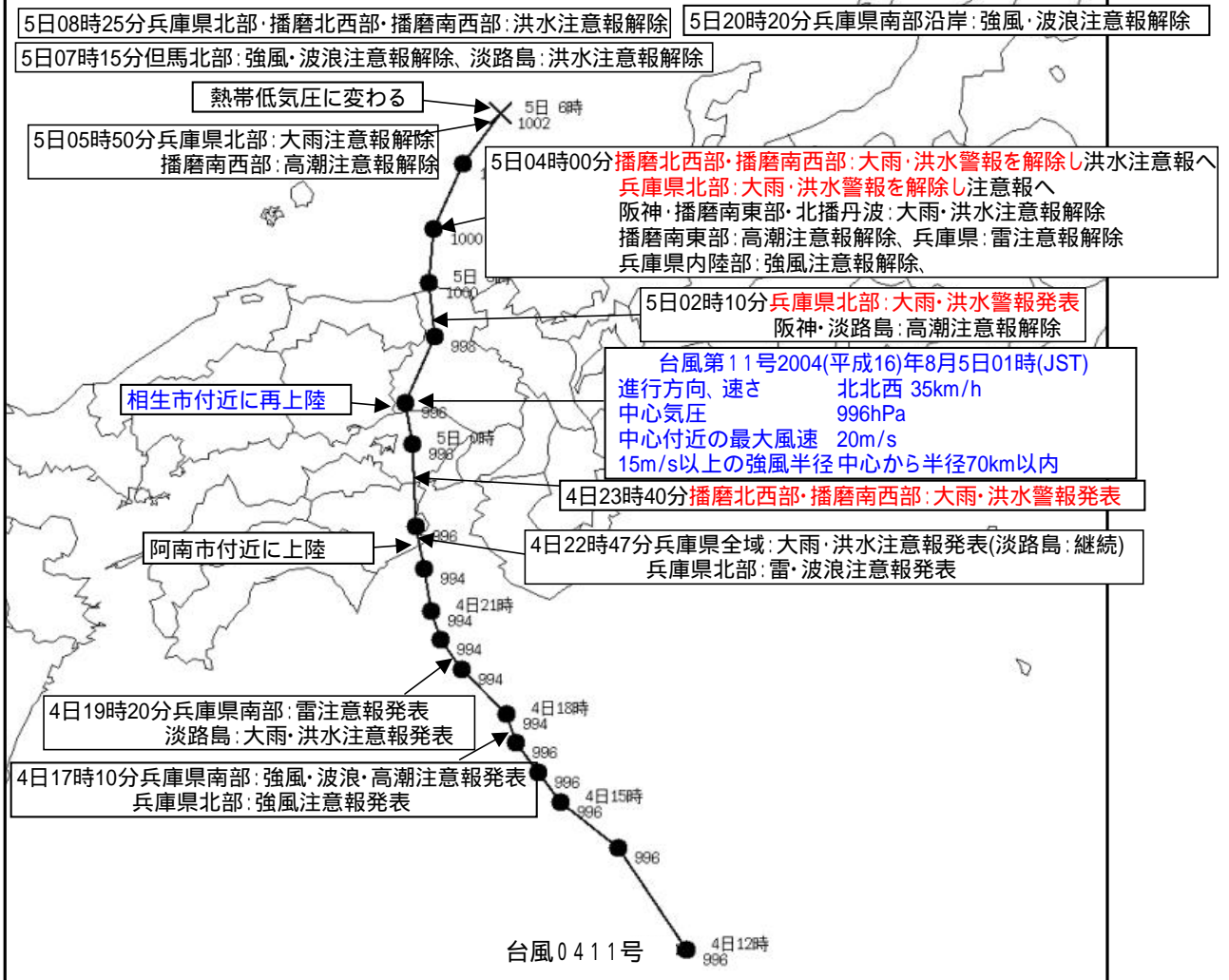


平成16(2004)年8月5日に台風第11号が兵庫県を通過

22時30分頃徳島県阿南市付近に上陸、01時頃に兵庫県相生市付近に再上陸

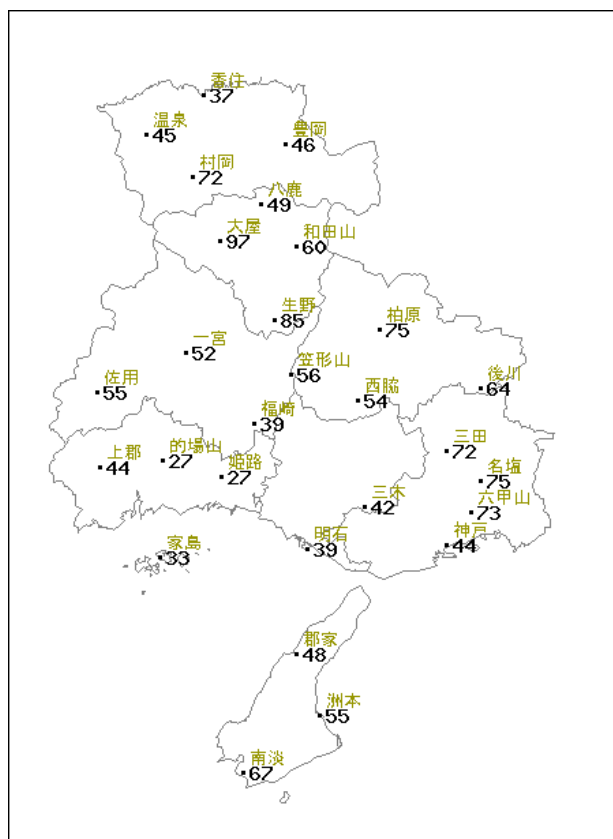
最大風速：神戸 北東11.4m/s 姫路 南東18.3m/s 洲本 北東13.2m/s

最大瞬間風速：神戸 北東24.1m/s 姫路 南南東30.3m/s 洲本 南南東29.7m/s



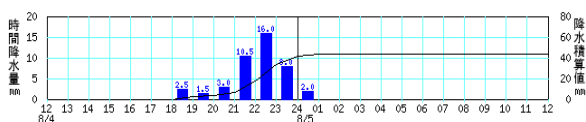
平成16年8月4日～5日 風向・風速、降水量観測表

観測所番号	最大風速	最大降水量	降水量合計
	(m/s 日時分)	(mm 日時分)	(mm)
香住	北北東 8 (050210)	17 (050240)	37
温泉		18 (050230)	45
豊岡	東南東 7 (050230)	19 (050150)	46
村岡	南東 7 (050240)	30 (050220)	72
八鹿		19 (050130)	49
大屋		32 (050210)	97
和田山	南 6 (050350)	26 (050130)	60
生野	東南東 8 (050200)	30 (050150)	85
柏原	南 6 (050510)	20 (050120)	75
佐用		19 (050150)	55
一宮	南南東 10 (050200)	16 (050150)	52
笠形山		15 (050140)	56
福崎	南東 9 (050130)	14 (050150)	39
西脇	南東 7 (050140)	20 (050210)	54
後川		24 (042340)	64
上郡	西北西 8 (050120)	14 (050130)	44
の場山		10 (042300)	27
姫路	南東 18 (050110)	9 (042300)	27
三田	東南東 10 (050110)	26 (042330)	72
名塩		36 (050100)	75
三木	南 10 (050120)	21 (050140)	42
六甲山		25 (042300)	73
家島	南南西 15 (050100)	11 (042310)	33
明石	南南東 19 (050110)	13 (050120)	39
神戸	東北東 11 (042240)	20 (042240)	44
郡家	南東 12 (050020)	14 (050120)	48
洲本	東北東 13 (042320)	16 (050050)	55
南淡	南 10 (050010)	21 (042330)	67

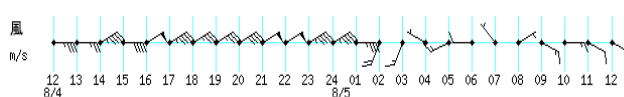


日降水量分布図(8月4～5日)

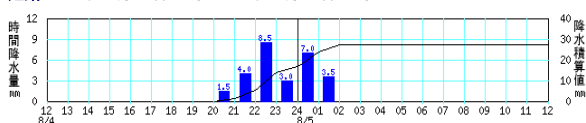
神戸 2004年08月04日12時～2004年08月05日12時



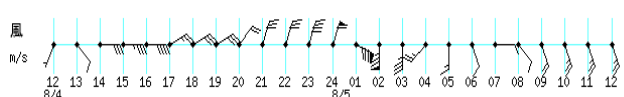
神戸 2004年08月04日12時～2004年08月05日12時



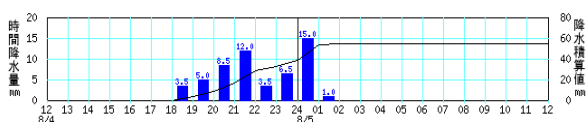
姫路 2004年08月04日12時～2004年08月05日12時



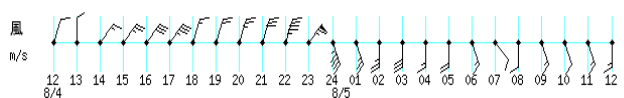
姫路 2004年08月04日12時～2004年08月05日12時



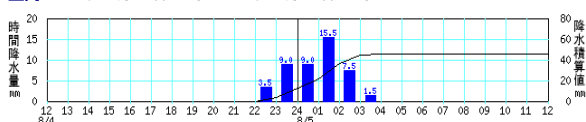
洲本 2004年08月04日12時～2004年08月05日12時



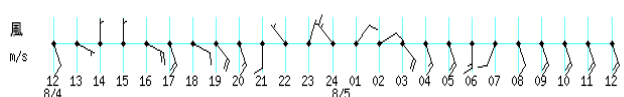
洲本 2004年08月04日12時～2004年08月05日12時



豊岡 2004年08月04日12時～2004年08月05日12時



豊岡 2004年08月04日12時～2004年08月05日12時



毎時風向・風速

毎時降水量・積算雨量

風の説明: 矢羽根の向きが風向、羽根の形が風速を表します。短い羽根が1m/s、長い羽根が2m/s、三角の旗は10m/sです。右の例は13m/sです。



注意報・警報発表状況 平成 16 年(2004 年) 8 月 4 日～ 8 月 5 日

兵庫県 (神戸海洋気象台発表)

地 域	種 類		発表日時	解除日時
	警 報	注 意 報		
阪神 北播丹波 播磨北西部 播磨南東部 播磨南西部 淡路島 北部		強風,波浪,高潮 強風 強風 強風,波浪,高潮 強風,波浪,高潮 強風,波浪,高潮 強風	8/ 4 17:10	(切替)
阪神 北播丹波 播磨北西部 播磨南東部 播磨南西部 淡路島 北部		雷,強風,波浪,高潮 雷,強風 雷,強風 雷,強風,波浪,高潮 雷,強風,波浪,高潮 大雨,雷,強風,波浪,洪水,高潮 強風	8/ 4 19:20	(切替)
阪神 北播丹波 播磨北西部 播磨南東部 播磨南西部 淡路島 但馬北部 但馬南部		大雨,雷,強風,波浪,洪水,高潮 大雨,雷,強風,洪水 大雨,雷,強風,洪水 大雨,雷,強風,波浪,洪水,高潮 大雨,雷,強風,波浪,洪水,高潮 大雨,雷,強風,波浪,洪水,高潮 大雨,雷,強風,波浪,洪水 大雨,雷,強風,洪水	8/ 4 22:47	(切替)
阪神 北播丹波 播磨北西部 播磨南東部 播磨南西部 淡路島 但馬北部 但馬南部	大雨,洪水 大雨,洪水	大雨,雷,強風,波浪,洪水,高潮 大雨,雷,強風,洪水 雷,強風 大雨,雷,強風,波浪,洪水,高潮 雷,強風,波浪,高潮 大雨,雷,強風,波浪,洪水,高潮 大雨,雷,強風,波浪,洪水 大雨,雷,強風,洪水	8/ 4 23:40	(切替)
阪神 北播丹波 播磨北西部 播磨南東部 播磨南西部 淡路島 但馬北部 但馬南部	大雨,洪水 大雨,洪水 大雨,洪水 大雨,洪水	大雨,雷,強風,波浪,洪水 大雨,雷,強風,洪水 雷,強風 大雨,雷,強風,波浪,洪水,高潮 雷,強風,波浪,高潮 大雨,雷,強風,波浪,洪水 雷,強風,波浪 雷,強風	8/ 5 02:10	(切替)
阪神 播磨北西部 播磨南東部 播磨南西部 淡路島 但馬北部 但馬南部		強風,波浪 洪水 強風,波浪 強風,波浪,洪水,高潮 強風,波浪,洪水 大雨,強風,波浪,洪水 大雨,洪水	8/ 5 04:00	(切替)

注意報・警報発表状況 平成 16 年(2004 年) 8 月 4 日～ 8 月 5 日

兵庫県 (神戸海洋気象台発表)

地 域	種 類		発表日時	解除日時
	警 報	注 意 報		
阪神 播磨北西部 播磨南東部 播磨南西部 淡路島 但馬北部 但馬南部		強風,波浪 洪水 強風,波浪 強風,波浪,洪水 強風,波浪,洪水 強風,波浪,洪水 洪水	8/ 5 05:50	(切替)
阪神 播磨北西部 播磨南東部 播磨南西部 淡路島 北部		強風,波浪 洪水 強風,波浪 強風,波浪,洪水 強風,波浪 洪水	8/ 5 07:15	(切替)
阪神 播磨南東部 播磨南西部 淡路島		強風,波浪 強風,波浪 強風,波浪 強風,波浪	8/ 5 08:25	5 10:11
淡路島		雷	8/ 5 20:20	(切替)
全域		雷	8/ 5 22:47	翌日に 継続

・解除日時欄の「(切替)」は、次の行の注意報・警報への切り替えを示す。

兵庫県	南部	北播丹波	：西脇市,篠山市,多可郡,氷上郡
(全域)		播磨北西部	：飾磨郡夢前町,神崎郡,佐用郡,宍粟郡
		阪神	：神戸市,尼崎市,西宮市,芦屋市,伊丹市,宝塚市,川西市, 三田市,川辺郡
		播磨南東部	：明石市,加古川市,三木市,高砂市,小野市,加西市,美嚢郡, 加東郡,加古郡
		播磨南西部	：姫路市,相生市,龍野市,赤穂市,飾磨郡家島町,揖保郡,赤穂郡
		淡路島	：洲本市,津名郡,三原郡
	北部	但馬北部	：豊岡市,城崎郡,出石郡,美方郡
		但馬南部	：養父市,朝来郡