

令和6年1月1日16時10分頃の石川県能登地方の地震について

【地震の概要】 1月1日19時00分時点

○地震発生時刻 1月1日16時10分ころ

○震央地名 石川県能登地方

○震源要素 北緯 37.5 度、東経 137.2 度、深さ ごく浅い (速報値)

○マグニチュード 7.6 (速報値)

○全国最大震度 7

○全国最大長周期階級 4

○愛知県で強い揺れを観測した市町村 (震度4以上) は以下のとおりです。
震度4

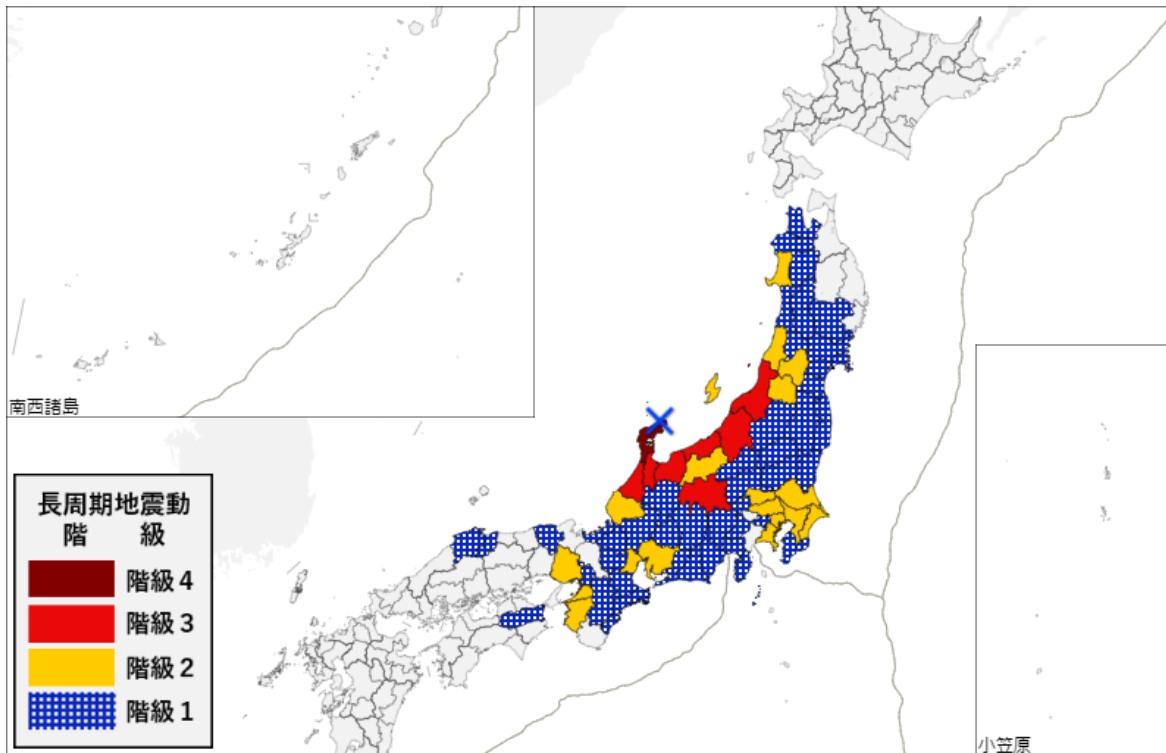
名古屋千種区 名古屋瑞穂区 名古屋熱田区 名古屋港区 名古屋南区
半田市 春日井市 愛知津島市 刈谷市 豊田市 西尾市 知立市 高浜市
日進市 愛西市 清須市 弥富市 愛知みよし市 あま市 東郷町 大治町
蟹江町 飛島村 愛知美浜町

○愛知県での長周期地震動階級 2

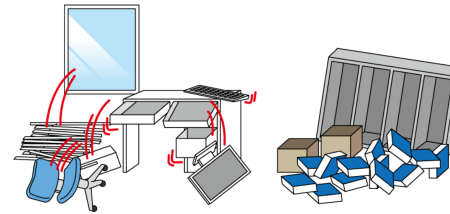
長周期地震動階級の観測状況

階級	地域名称
階級4	石川県能登
階級3	石川県加賀 新潟県上越 新潟県中越 新潟県下越 富山県東部 富山県西部 長野県中部

1月1日16時23分発表



階級4



立っていることができない

階級3



立っていることが困難

階級2



物につかまりたいと感じる

階級1



ほとんどの人が揺れを感じる

最新の情報は、以下のページでご確認ください。

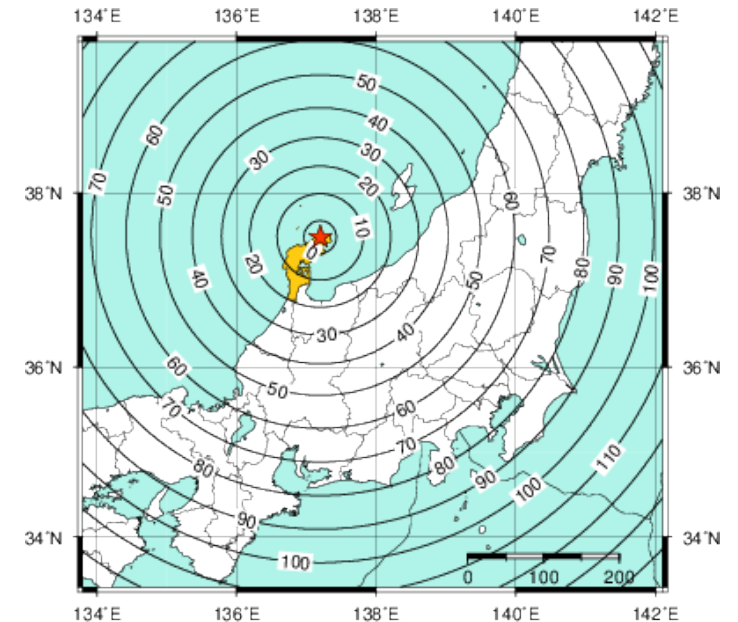
長周期地震動に関する観測情報:<https://www.jma.go.jp/bosai/map.html#contents=ltpgm>

緊急地震速報の発表状況

緊急地震速報の詳細

提供時刻		経過 時間 (秒)	震源要素				予測した 震度と階級	
地震波 検知時刻			震央地名	北緯	東経	深さ		M
第1報	16時10分16.0秒	6.0	石川県能登地方	37.5	137.2	10km	5.5	※1
※1 震度5弱から5強程度		石川県能登						
第20報	16時10分43.1秒	33.1	石川県能登地方	37.5	137.2	10km	6.6	※15
第30報	16時11分07.1秒	57.1	能登半島沖	37.6	137.2	10km	7.4	※25

警報第1報の対象地域及び主要動到達までの時間



緊急地震速報（警報）を発表した地域 ★ 震源

発表状況の詳細は、以下のページでご確認ください。

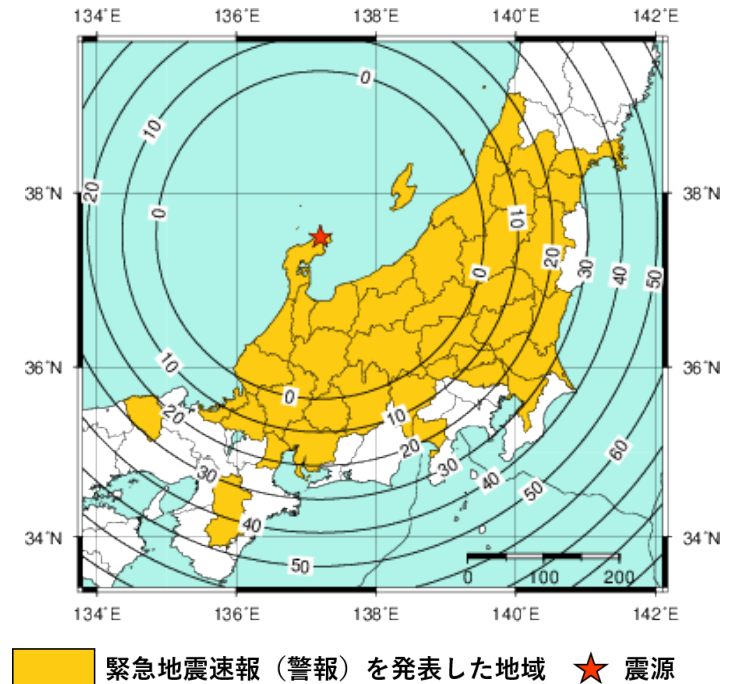
緊急地震速報(警報)の発表状況:https://www.data.jma.go.jp/eew/data/nc/pub_hist/index.html

緊急地震速報の発表状況

緊急地震速報の詳細

提供時刻		経過時間 (秒)	震源要素				予測した 震度と階級	
地震波 検知時刻			震央地名	北緯	東経	深さ		M
第1報	16時10分10.0秒							
第1報	16時10分16.0秒	6.0	石川県能登地方	37.5	137.2	10km	5.5	※1
第20報	16時10分43.1秒	33.1	石川県能登地方	37.5	137.2	10km	6.6	※15
第30報	16時11分07.1秒	57.1	能登半島沖	37.6	137.2	10km	7.4	※25
※25	震度6強から7程度	石川県能登						
	震度6弱程度	富山県西部、石川県加賀						
	震度5強程度	富山県東部						
	震度5弱から5強程度	新潟県上越、新潟県佐渡、新潟県中越						
	震度5弱程度	長野県北部、福井県嶺北						
	震度4程度	岐阜県飛騨、新潟県下越、長野県南部、岐阜県美濃中西部、長野県中部、福島県会津、群馬県北部、群馬県南部、岐阜県美濃東部、福井県嶺南、栃木県南部、埼玉県北部、山形県村山、茨城県南部、埼玉県南部、福島県中通り、茨城県北部、千葉県北西部、兵庫県北部						
	震度3から4程度	栃木県北部、埼玉県秩父、山梨県中・西部、山形県置賜、滋賀県北部、愛知県西部、山形県庄内、三重県北部、静岡県東部、宮城県南部、奈良県、宮城県中部						
	長周期地震動階級3	石川県能登						

警報第3報の対象地域及び主要動到達までの時間



発表状況の詳細は、以下のページでご確認ください。

緊急地震速報(警報)の発表状況:https://www.data.jma.go.jp/eew/data/nc/pub_hist/index.html

本件に関する問い合わせ先：名古屋地方気象台 052-751-5124