

令和5年7月24日



室蘭市



室蘭地方気象台

「電信浜児童遊泳場」の海開きにあわせて 「津波フラッグ」のデモンストレーションを行います

室蘭市と室蘭地方気象台は、7月28日（金）に「電信浜児童遊泳場」の海開きにあわせて、津波警報などが発表されたことを視覚的に伝える「津波フラッグ」のデモンストレーションを行います。胆振地方の海水浴場で津波フラッグのデモンストレーションを行うのは、これが初めてとなります。

記

1. 日時：令和5年7月28日（金）10時00分から
2. 場所：室蘭市 電信浜児童遊泳場（本町）
3. 内容：
 - ・津波警報発表を想定した、海水浴場監視員による津波フラッグの旗振りのデモンストレーションを実施。
 - ・デモンストレーションは、室蘭警察署、電信浜児童遊泳場運営委員会、室蘭市地区水上安全赤十字奉仕団の協力をいただいで実施します。
4. 取材：公開（カメラ撮りは冒頭から可能です）

※当日の天候が不良な場合や大きな地震が発生した場合などには中止することがあります。

【本件に関する問い合わせ】

室蘭市総務部防災対策課 防災対策係

電話：0143-25-2244

室蘭地方気象台 地域防災官

電話：0143-22-4249

【津波フラッグとは】

「津波フラッグ」は大津波警報、津波警報、津波注意報（以下、「津波警報等」）が発表されたことをお知らせする旗です。

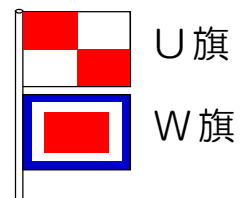
津波警報等は、テレビやラジオ、携帯電話、サイレン、鐘等、様々な手段で伝達されますが、令和2年6月から海水浴場等で「津波フラッグ」による視覚的伝達が行われています。

「津波フラッグ」を用いることで、聴覚に障害をお持ちの方や、波音や風で音が聞き取りにくい遊泳中の方などにも津波警報等の発表をお知らせできます。

津波フラッグは、長方形を四分割した赤と白の格子模様のデザインです。これは、主に船舶間の通信に用いられ「貴船の進路に危険あり」を意味する国際信号旗の「U旗」と同じデザインとしています。海外では、U旗は海からの緊急避難を知らせる旗として多く用いられています。




注) 国際信号旗のU旗とW旗を組み合わせたUW旗は「貴船の安全な航海を祈る」という別の意味になり、船の出航の際に揚げられることがあります。




(参考資料)

○札幌管区気象台ホームページ 津波フラッグのページ
https://www.data.jma.go.jp/sapporo/jishin/tsunami_flag.html



○札幌管区気象台公式 YouTube 津波フラッグは避難の合図！
(手話付動画) <https://www.youtube.com/watch?v=OUCRXXBoork>
※令和3年ドリームビーチ海開き時のデモを撮影したもの



○札幌管区気象台公式 YouTube 津波フラッグ 15秒動画
<https://www.youtube.com/watch?v=94TZTqUQTsc>



○気象庁公式 YouTube 「津波フラッグをおぼえよう！！」動画
<https://www.youtube.com/watch?v=fMMEvxmFphM>

