

令和5年7月12日



伊達市



室蘭地方気象台

「有珠海水浴場」の海開きにあわせて 「津波フラッグ」のデモンストレーションを行います

伊達市と室蘭地方気象台は、7月15日（土）に「有珠海水浴場」の海開きにあわせて、津波警報などが発表されたことを視覚的に伝える「津波フラッグ」のデモンストレーションを行います。胆振地方の海水浴場で津波フラッグのデモンストレーションを行うのは、これが初めてとなります。

記

1. 日時：令和5年7月15日（土）08時30分から
2. 場所：伊達市 有珠海水浴場（向有珠町）
3. 内容：
 - ・津波警報発表を想定した、海水浴場監視員による津波フラッグの旗振りのデモンストレーションを実施。
 - ・デモンストレーションは、だて観光協会、USU マリンアスレチックアトウイの協力をいただいで実施します。
4. 取材：公開（カメラ撮りは冒頭から可能です）

※当日の天候が不良な場合や大きな地震が発生した場合などには中止することがあります。

【本件に関する問い合わせ】

伊達市総務部危機管理課 危機管理係

電話：0142-23-3331（代表）

室蘭地方気象台 地震津波防災官

電話：0143-22-4249

【津波フラッグとは】

「津波フラッグ」は大津波警報、津波警報、津波注意報（以下、「津波警報等」）が発表されたことをお知らせする旗です。

津波警報等は、テレビやラジオ、携帯電話、サイレン、鐘等、様々な手段で伝達されますが、令和2年6月から海水浴場等で「津波フラッグ」による視覚的伝達が行われています。「津波フラッグ」を用いることで、聴覚に障害をお持ちの方や、波音や風で音が聞き取りにくい遊泳中の方などにも津波警報等の発表をお知らせできます。

津波フラッグは、長方形を四分割した赤と白の格子模様のデザインです。これは、主に船舶間の通信に用いられ「貴船の進路に危険あり」を意味する国際信号旗の「U旗」と同じデザインとしています。海外では、U旗は海からの緊急避難を知らせる旗として多く用いられています。


津波フラッグは避難の合図

海から離れて
高いところへ!

いつ使われる？	どこで使われる？	見かけたら？
<p style="color: red; font-weight: bold;">津波警報などの発表時</p> <p style="font-size: small;">※大津波警報・津波警報・津波注意報</p>	<p style="color: red; font-weight: bold;">海水浴場など</p> <p style="font-size: small;">波音や風で音が聞き取りづらいため、旗で視覚的に伝達</p>	<p style="color: red; font-weight: bold;">高いところへにげて!</p> <p style="font-size: small;">すぐに海から離れ、高台や津波避難タワーなどへ避難を</p>


監修：気象庁 制作：Yahoo!ニュース

注) 国際信号旗のU旗とW旗を組み合わせたUW旗は「貴船の安全な航海を祈る」という別の意味になり、船の出航の際に揚げられることがあります。




(参考資料)

○札幌管区気象台ホームページ 津波フラッグのページ
https://www.data.jma.go.jp/sapporo/jishin/tsunami_flag.html



○札幌管区気象台公式 YouTube 津波フラッグは避難の合図！
(手話付動画) <https://www.youtube.com/watch?v=OUCRXXBoork>
※令和3年ドリームビーチ海開き時のデモを撮影したもの



○札幌管区気象台公式 YouTube 津波フラッグ 15秒動画
<https://www.youtube.com/watch?v=94TZTqUQTsc>



○気象庁公式 YouTube 「津波フラッグをおぼえよう！！」動画
<https://www.youtube.com/watch?v=fMMEvxmFphM>

