


令和5年7月3日

 様 似 町

 室蘭地方気象台

「親子岩ふれ愛ビーチ」の海開きにあわせて  
「津波フラッグ」を活用した避難訓練を行います

様子町と室蘭地方気象台は、7月8日（土）に「親子岩ふれ愛ビーチ」の海開きにあわせて、津波警報などが発表されたことを視覚的に伝える「津波フラッグ」を活用した避難訓練を行います。

なお、胆振・日高管内の海水浴場で「津波フラッグ」を活用した避難訓練を行うのは初めてとなります。

記

1. 日 時 : 令和5年7月8日（土）10時45分～11時
2. 場 所 : 親子岩ふれ愛ビーチ センターハウス前  
(様子町西町)
3. 内 容 : ・津波警報発表を想定した、様子町職員による津波フラッグの旗振り及び避難訓練を実施。  
・本訓練には、浦河海上保安署、浦河警察署も参加します。
4. 取 材 : 公開（カメラ撮りは冒頭から可能です）

※当日の天候が不良な場合や大きな地震が発生した場合などには中止することがあります。

本件に関する問い合わせ

様子町総務課防災・車両係 0146-36-2111  
室蘭地方気象台地震津波防災官 0143-22-4249

## 【津波フラッグとは】

「津波フラッグ」は大津波警報、津波警報、津波注意報（以下、「津波警報等」）が発表されたことをお知らせする旗です。

津波警報等は、テレビやラジオ、携帯電話、サイレン、鐘等、様々な手段で伝達されますが、令和2年6月から海水浴場等で「津波フラッグ」による視覚的伝達が行われています。「津波フラッグ」を用いることで、聴覚に障害をお持ちの方や、波音や風で音が聞き取りにくい遊泳中の方などにも津波警報等の発表をお知らせできます。

津波フラッグは、長方形を四分割した赤と白の格子模様のデザインです。これは、主に船舶間の通信に用いられ「貴船の進路に危険あり」を意味する国際信号旗の「U旗」と同じデザインとしています。海外では、U旗は海からの緊急避難を知らせる旗として多く用いられています。


**津波フラッグは避難の合図**



いつ使われる？	どこで使われる？	見かけたら？
<b>津波警報などの発表時</b> ※大津波警報・津波警報・津波注意報	<b>海水浴場など</b> 波音や風で音が聞き取りづらいため、旗で視覚的に伝達	<b>高いところへにげて！</b> すぐに海から離れ、高台や津波避難タワーなどへ避難を

監修：気象庁 制作：Yahoo!ニュース

注) 国際信号旗のU旗とW旗を組み合わせたUW旗は「貴船の安全な航海を祈る」という別の意味になり、船の出航の際に揚げられることがあります。



## (参考資料)



○札幌管区気象台ホームページ 津波フラッグのページ

[https://www.data.jma.go.jp/sapporo/jishin/tsunami\\_flag.html](https://www.data.jma.go.jp/sapporo/jishin/tsunami_flag.html)

○札幌管区気象台公式 YouTube 津波フラッグは避難の合図！

(手話付動画) <https://www.youtube.com/watch?v=OUCRXXBoork>

※令和3年ドリームビーチ海開き時のデモを撮影したもの



○札幌管区気象台公式 YouTube 津波フラッグ 15秒動画

<https://www.youtube.com/watch?v=94TZTqUQTsc>



○気象庁公式 YouTube 「津波フラッグをおぼえよう！！」動画

<https://www.youtube.com/watch?v=fMMEvxmFphM>

