

# 宮 崎 県 気 象 月 報

令 和 6 年 ( 2 0 2 4 年 ) 3 月

宮 崎 地 方 気 象 台

### 3月の気象概況

天気は数日の周期で変化し、前線や湿った空気の影響で大雨となった日もあった。また、南から暖かい空気が流れ込んだ影響で日之影、椎葉では月降水量の多い方からの極値、県内8観測点で日最低気温の高い方からの極値を更新した。(極値更新は下表参照)

各地の月平均気温は平年差+0.1 ~ +1.0 で、すべての観測点で平年並か平年より高かった。月降水量は166.0ミリ~555.5ミリ(平年比104%~234%)で、古江、日向、西都、赤江で平年並、その他は平年より多いか、かなり多かった。月日照時間は平年比108%~123%で、古江は平年並、その他は平年より多いか、かなり多かった。

生物季節観測では、25日にさくら(そめいよしの)の開花を観測(平年より2日遅く、昨年より6日遅い)した。

#### 【上旬】

前線や低気圧、気圧の谷や湿った空気の影響を受けて曇りや雨の日があったが、高気圧に覆われて晴れた日が多かった。

県内各地の旬平均気温は平年差-1.1 ~ -0.4 で、すべての観測点で平年並か平年より低かった。旬降水量は22.0ミリ~84.5ミリ(平年比43%~128%)で串間は平年より多く、えびの高原は平年より少なく、その他は平年並だった。旬日照時間は平年比119%~136%で、すべての観測点で平年並か平年より多かった。

宮崎市の旬平均気温、旬降水量共に平年並、旬日照時間は平年より多かった。

日々の天気概況	宮崎市の昼間の天気
1日 高気圧に覆われた。	晴
2日 高気圧に覆われた。	晴一時曇
3日 高気圧に覆われた。	晴
4日 高気圧に覆われたが、次第に気圧の谷の影響を受けた。	晴時々曇一時雨
5日 前線や低気圧の影響を受けた。	雨後時々曇
6日 気圧の谷や湿った空気の影響を受けた。	曇時々雨
7日 高気圧に覆われた。	晴後一時曇
8日 高気圧に覆われた。	晴
9日 高気圧に覆われた。	晴
10日 高気圧に覆われた。	晴

#### 【中旬】

気圧の谷や湿った空気等の影響を受けて曇りや雨の日があったが、高気圧に覆われて晴れた日が多かった。

県内各地の旬平均気温は平年差-1.0 ~ +0.3 で、古江は平年より低く、その他の観測点は平年並だった。旬降水量は25.5ミリ~85.0ミリ(平年比59%~159%)で諸塚、神門、小林、国富は平年より少なく、都城、赤江、深瀬、串間は平年より多く、その他は平年並だった。旬

日照時間は平年比 112% ~ 138% で、すべての観測点で平年より多いか、かなり多かった。

宮崎市の旬平均気温、旬降水量は平年並、旬日照時間は平年よりかなり多かった。

日々の天気概況	宮崎市の昼間の天気
11日 高気圧に覆われたが、気圧の谷や湿った空気の影響を受けた。	晴後雨時々曇
12日 気圧の谷の影響を受けたが、次第に高気圧に覆われた。	曇一時雨後晴
13日 高気圧に覆われた。	晴
14日 高気圧に覆われた。	晴時々曇
15日 高気圧に覆われた。	晴
16日 高気圧に覆われた。	晴
17日 前線や気圧の谷の影響を受けた。	雨時々曇
18日 高気圧に覆われた。	晴
19日 気圧の谷や湿った空気の影響を受けた。	雨
20日 高気圧に覆われた。	晴

#### 【下旬】

高気圧と前線や湿った空気の影響を受けて天気は短い周期で変化した。期間の中頃は前線や低気圧の影響で大雨となった日があり、26日は宮崎市に暴風警報が発表された。

県内各地の旬平均気温は平年差 +2.0 ~ +3.7 で、すべての観測点で平年よりかなり高かった。旬降水量は 85.0 ミリ ~ 422.5 ミリ (平年比 142% ~ 602%) ですべての観測点で平年より多いか、かなり多かった。旬日照時間は平年比 87% ~ 105% で、小林では平年より少なく、その他は平年並だった。

生物季節観測では、25日にさくら(そめいよしの)の開花を観測(平年より2日遅く、昨年より6日遅い)した。

宮崎市の旬平均気温は平年よりかなり高く、旬降水量は平年よりかなり多く、旬日照時間は平年並だった。

日々の天気概況	宮崎市の昼間の天気
21日 高気圧に覆われた。	晴
22日 高気圧に覆われた。	晴時々曇
23日 気圧の谷や湿った空気の影響を受けた。	曇後時々雨
24日 前線や湿った空気の影響を受けた。	大雨、雷を伴う
25日 前線や湿った空気の影響を受けた。	雨時々曇
26日 前線や低気圧の影響を受けた。	晴時々雨、大風を伴う

27日 高気圧に覆われた。	晴
28日 気圧の谷の影響を受けた。	曇後時々雨
29日 高気圧に覆われた。	晴
30日 高気圧に覆われた。	晴後時々曇
31日 高気圧に覆われたが、次第に前線や湿った空気の影響を受けた。	晴後曇時々雨

### 3月の宮崎市の気象

	平均気温				降水量				日照時間			
	観測値 ( )	平年値 ( )	平年差 ( )	階級区分	観測値 (mm)	平年値 (mm)	平年比 (%)	階級区分	観測値 (h)	平年値 (h)	平年比 (%)	階級区分
上旬	10.3	10.9	-0.6	平年並	28.0	50.3	56	平年並	79.8	61.5	130	多い
中旬	12.4	12.2	0.2	平年並	42.5	45.2	94	平年並	79.6	59.4	134	かなり多い
下旬	16.2	13.2	3.0	かなり高い	113.5	60.2	189	かなり多い	68.2	64.7	105	平年並
月	13.1	12.1	1.0	高い	184.0	155.7	118	多い	227.6	185.6	123	かなり多い

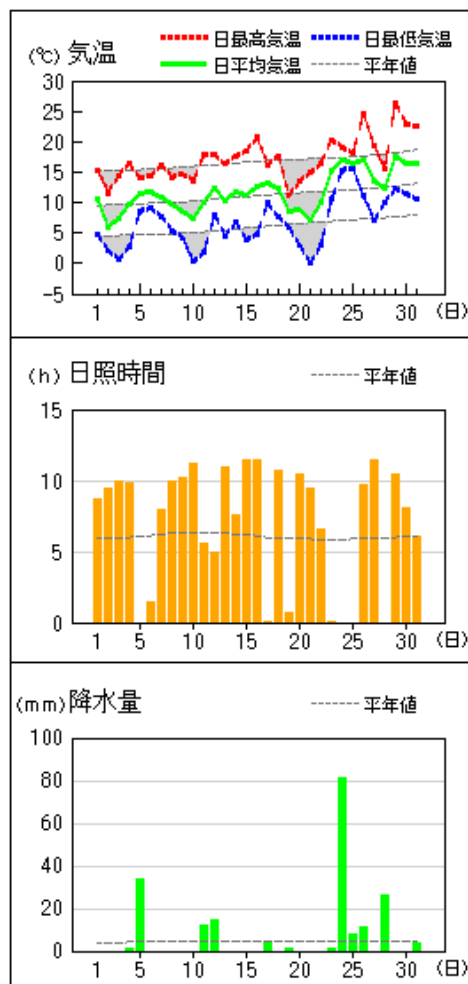
### 3月の極値更新表（統計期間 10年以上の観測所） 単位（降水量mm、気温、風向風速m/s）

要素名	地点名	更新した値	起日	これまでの極値	統計開始年
月降水量の多い方から	日之影	232.5	3月	190.5 (2010年3月)	2010年
月降水量の多い方から	椎葉	401.5	3月	268.0 (2012年3月)	2012年
日最大風速・風向	加久藤	西北西 12.4	3月20日	西北西 11 (1983年3月17日)	1977年
日最大瞬間風速・風向	西米良	北北東 20.9	3月20日	北北東 20.7 (2020年3月15日)	2008年
日最低気温の高い方から	赤江	18.5	3月24日	18.5 (2023年3月23日)	2003年
日最低気温の高い方から	鞍岡	15.1	3月25日	14.8 (2023年3月23日)	1979年
日最低気温の高い方から	神門	15.5	3月25日	15.0 (2023年3月23日)	1979年
日最低気温の高い方から	加久藤	18.0	3月25日	16.5 (2023年3月23日)	1977年
日最低気温の高い方から	小林	18.1	3月25日	16.6 (2023年3月23日)	2001年
日最低気温の高い方から	串間	19.6	3月25日	18.3 (2023年3月23日)	1977年
日最低気温の高い方から	都城	18.9	3月25日	18.5 (1966年3月3日)	1943年
日最低気温の高い方から	油津	19.7	3月25日	19.2 (1959年3月8日)	1949年

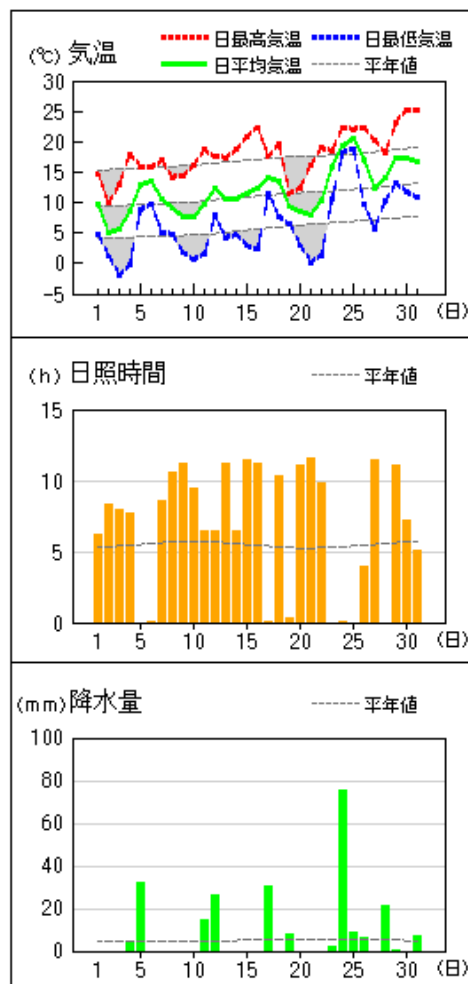
日降水量	高千穂	133.0	3月24日	64.0 (2012年3月23日)	1976年
日降水量	鞍岡	152.5	3月24日	80.5 (2012年3月23日)	1979年
日降水量	日之影	93.5	3月24日	66.0 (2019年3月10日)	2010年
日降水量	諸塚	114.0	3月24日	69.5 (2018年3月8日)	1979年
日降水量	椎葉	154.0	3月24日	89.5 (2022年3月26日)	2012年
日降水量	神門	108.0	3月24日	99 (1983年3月31日)	1979年
日降水量	西米良	113.5	3月24日	85 (1991年3月22日)	1979年
日降水量	えびの高原	203.0	3月24日	149 (1982年3月5日)	1976年
日降水量	小林	79.5	3月24日	63.5 (2009年3月13日)	2001年
日最大1時間降水量	鞍岡	26.0	3月24日	22 (1996年3月15日)	1979年
日最大1時間降水量	諸塚	15.5	3月24日	14 (1999年3月26日)	1979年
日最大1時間降水量	椎葉	28.0	3月24日	19.5 (2018年3月5日)	2012年
日最大1時間降水量	神門	22.0	3月24日	18 (1983年3月31日)	1979年
日最大1時間降水量	日之影	24.5	3月31日	15.0 (2019年3月10日)	2010年
日最大10分間降水量	高千穂	6.0	3月24日	4.5 (2012年3月23日)	2009年
日最大10分間降水量	鞍岡	7.5	3月24日	5.5 (2015年3月19日)	2008年
日最大10分間降水量	椎葉	6.0	3月24日	4.5 (2018年3月5日)	2012年
日最大10分間降水量	西米良	8.5	3月24日	8.5 (2019年3月19日)	2008年
日最大10分間降水量	日之影	12.0	3月31日	7.0 (2019年3月10日)	2010年

地上気象 気象経過図：2024年03月01日-2024年03月31日

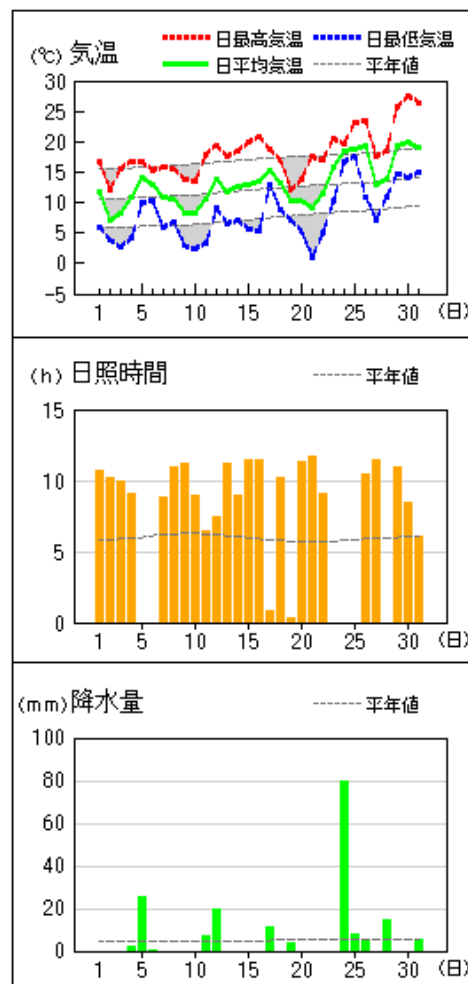
延岡



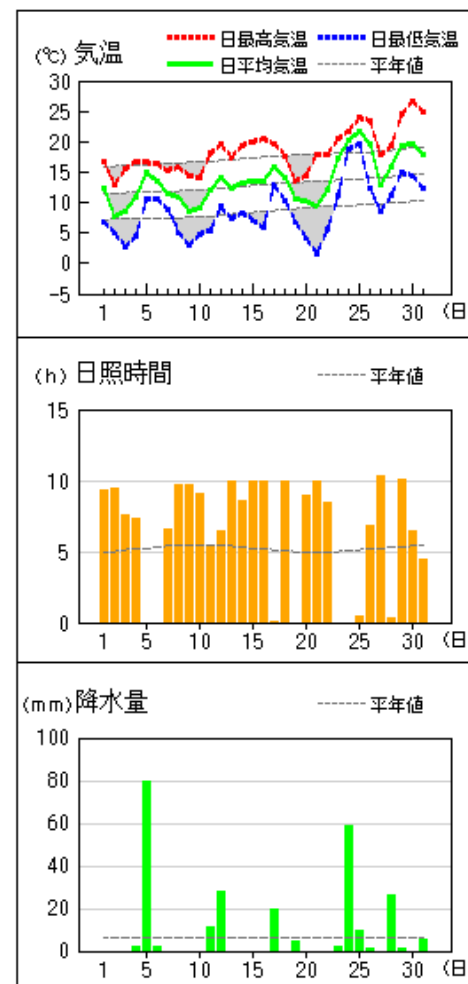
都城



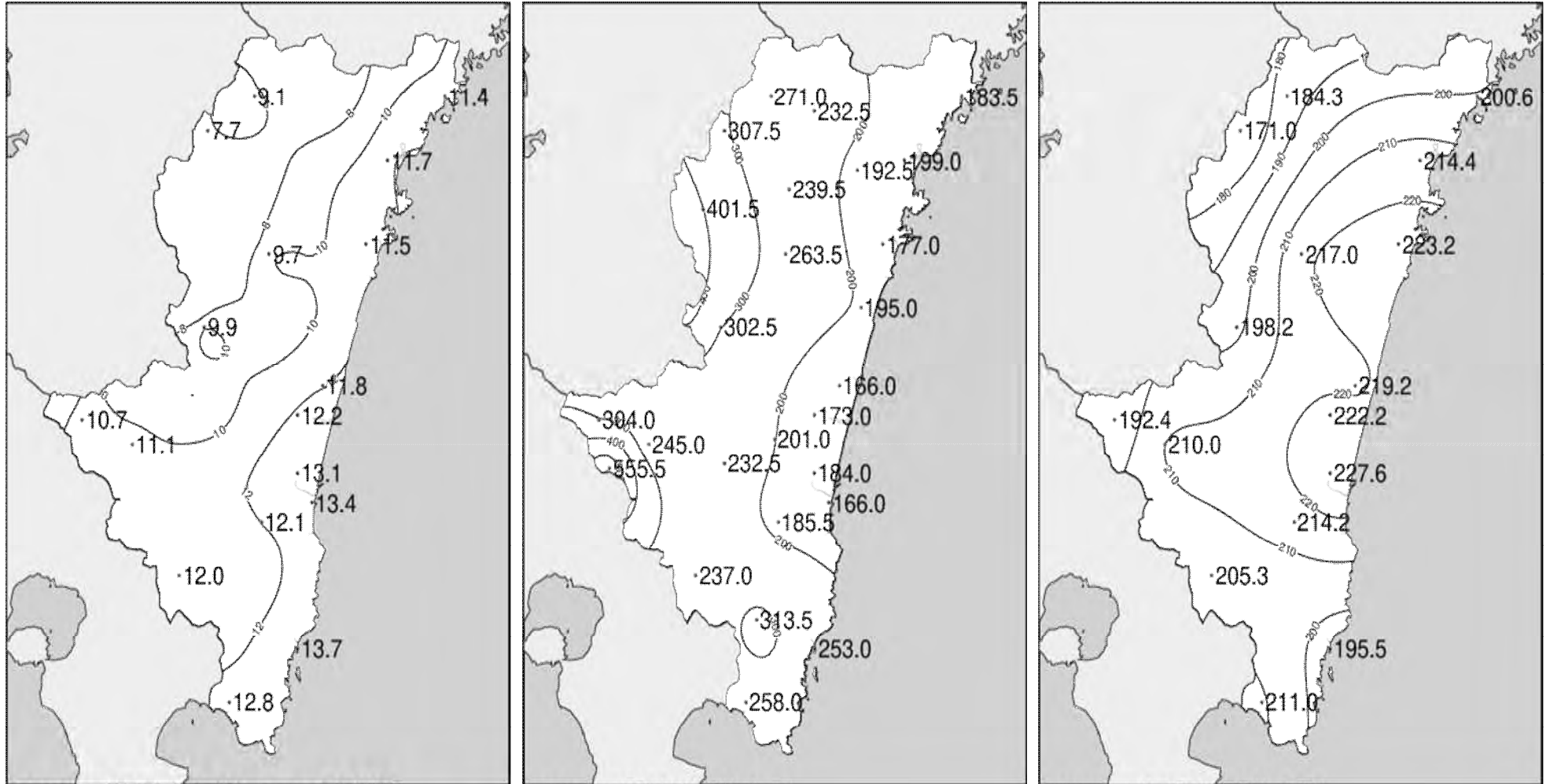
宮崎



油津



## 令和6年(2024年)3月 気象分布図(観測値)

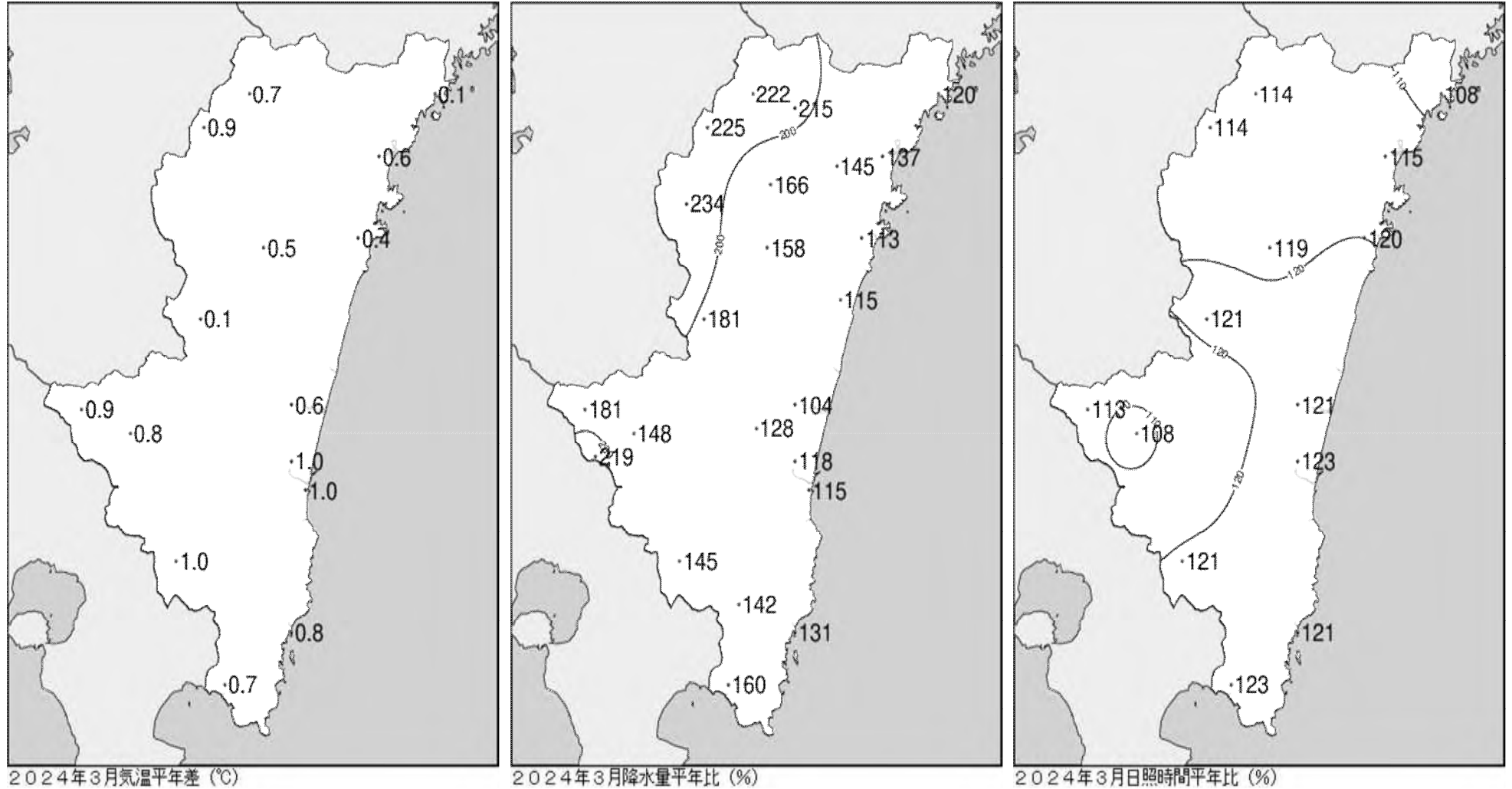


2024年3月気温観測値 (°C) メッシュ平年値補正

2024年3月降水量観測値 (ミリ)

2024年3月日照時間観測値 (時間)

## 令和6年(2024年)3月 気象分布図(平年差、平年比)





# 気 象 月 表

地点番号 47830 地点名 宮崎 (宮崎県)

気象官署名 宮崎地方気象台 2024年3月

日付	平均気圧		気温			平均蒸気圧 hPa	相対湿度		平均雲量 10分比	日照時間 h	全天日射量 MJ/m <sup>2</sup>	降水量			最深積雪 cm	降雪深合計 cm	風速				天気概況		大気現象	日付			
	現地 hPa	海面 hPa	平均 ℃	最高 ℃	最低 ℃		平均 %	最小 %				mm	最大				平均 m/s	最大		最大瞬間	天気概況						
						1時間 mm			10分 mm	m/s	風向 16方位		m/s	風向 16方位	昼 06:00~18:00	夜 18:00~06:00											
1	1013.0	1014.8	11.8	16.6	6.0	7.6	55	29		10.7	20.67	0.0	0.0	0.0			6.1	10.3	W	15.0	WSW	晴	曇時々晴	●	1		
2	1017.7	1019.5	7.0	12.1	3.8	4.6	46	30		10.2	20.58	—	—	—			4.1	6.7	W	11.2	WSW	晴一時曇	晴一時曇		2		
3	1019.5	1021.3	8.4	15.7	2.8	5.2	48	31		9.9	20.45	—	—	—			4.0	7.7	WNW	13.8	W	晴	晴		3		
4	1020.3	1022.1	10.8	16.8	4.1	7.8	62	33		9.1	19.26	2.0	2.0	0.5			3.3	5.6	WNW	8.9	E	晴時々曇一時雨	雨時々曇	●	4		
5	1007.3	1009.1	14.0	16.6	10.0	15.4	96	90		0.0	3.20	25.5	5.0	1.5			1.3	4.8	NNW	8.7	NNE	雨後時々曇	雨時々曇	● =	5		
6	1004.6	1006.4	13.0	15.3	10.3	12.9	85	65		0.0	3.23	0.5	0.5	0.5			1.8	4.2	ENE	6.6	ENE	曇時々雨	雨後曇時々晴	● =	6		
7	1012.3	1014.1	11.0	15.9	5.9	8.4	66	37		8.8	19.40	0.0	0.0	0.0			2.1	4.5	ESE	7.8	ESE	晴後一時曇	曇時々晴一時雨	● =	7		
8	1012.0	1013.8	10.7	15.5	6.8	5.9	47	23		10.9	21.42	—	—	—			5.0	8.6	WNW	14.4	W	晴	晴		8		
9	1018.2	1020.1	8.3	13.9	2.9	6.1	58	32		11.2	22.07	—	—	—			2.9	5.7	ESE	8.4	ESE	晴	晴		9		
10	1025.6	1027.4	8.2	13.5	2.4	7.1	66	36		9.0	20.74	—	—	—			2.7	5.0	ESE	8.4	NE	晴	晴		10		
11	1020.8	1022.6	10.7	18.0	3.2	10.7	83	54		6.5	16.08	7.5	3.0	1.0			2.7	5.9	SE	11.1	SE	晴後雨時々曇	雨時々曇	● =	11		
12	1007.7	1009.5	13.7	19.4	9.2	10.5	69	33		7.5	19.21	20.0	7.5	2.0			4.2	10.4	WNW	16.3	WNW	曇一時雨後晴	晴	●	12		
13	1017.3	1019.1	11.8	17.7	6.5	8.0	59	31		11.2	22.28	—	—	—			3.3	5.8	ESE	9.4	ESE	晴	晴後時々曇		13		
14	1019.3	1021.1	12.6	18.5	7.1	8.1	58	25		9.0	19.45	—	—	—			3.2	6.5	W	9.0	W	晴時々曇	晴		14		
15	1021.1	1023.0	13.0	19.8	5.7	9.9	67	46		11.4	22.51	—	—	—			3.4	6.6	ESE	10.1	ESE	晴	晴		15		
16	1020.1	1022.0	13.5	20.8	5.4	8.3	55	19		11.4	23.36	—	—	—			3.3	6.3	ESE	10.0	SSE	晴	晴後曇一時雨		16		
17	1011.9	1013.7	15.4	18.8	12.9	13.8	78	52		0.8	3.79	11.5	8.0	2.5			2.4	5.0	WSW	8.1	WSW	雨時々曇	晴時々曇	● =	17		
18	1015.9	1017.7	13.3	16.9	8.9	10.2	68	44		10.2	22.05	—	—	—			3.0	6.1	ENE	9.3	NE	晴	曇時々晴後雨		18		
19	1016.5	1018.3	10.2	12.2	7.0	10.4	84	71		0.3	4.11	3.5	1.0	0.5			2.6	5.3	W	8.2	W	雨	晴	●	19		
20	1014.3	1016.1	10.2	13.9	5.3	5.0	41	18		11.3	24.07	—	—	—			6.9	12.5	WNW	19.1	WNW	晴	晴		20		
21	1015.7	1017.5	9.1	17.7	1.0	6.7	61	26		11.7	24.24	—	—	—			3.3	7.4	E	11.2	WSW	晴	晴後一時曇		21		
22	1018.8	1020.6	11.4	16.9	5.0	9.3	69	52		9.1	20.59	—	—	—			3.2	6.1	ESE	9.1	ESE	晴時々曇	曇時々晴		22		
23	1016.0	1017.8	15.9	20.5	10.3	15.6	85	72		0.0	2.91	0.0	0.0	0.0			1.7	4.6	WNW	6.3	WNW	曇後時々雨	雨時々曇	● =	23		
24	1013.2	1015.0	18.5	19.7	16.8	20.9	98	97		0.0	2.05	80.0	28.0	7.5			1.4	3.3	E	4.7	E	大雨、雷を伴う	雨時々霧後曇	● ≡ ㊦	24		
25	1010.4	1012.2	18.8	23.2	17.6	21.0	97	83		0.0	2.28	8.0	4.5	3.0			2.3	5.7	SW	10.3	SW	雨時々曇	雨時々曇、雷を伴う	● =	25		
26	1007.9	1009.6	19.5	23.4	11.0	15.9	68	43		10.5	24.08	5.5	2.5	2.0			7.5	16.3	W	25.8	W	晴時々雨、大風を伴う	晴	● ㊦	26		
27	1020.6	1022.4	12.8	17.6	7.2	9.2	65	33		11.5	24.96	—	—	—			2.7	6.0	ESE	8.7	E	晴	曇時々晴		27		
28	1013.6	1015.4	13.9	18.5	10.9	13.4	84	62		0.0	3.30	14.5	3.5	2.0			2.1	5.3	SW	8.4	SW	曇後時々雨	雨後晴時々曇	●	28		
29	1008.7	1010.5	19.5	25.9	14.8	10.8	52	17		10.9	22.42	0.0	0.5	0.0			5.4	8.5	W	11.9	W	晴	晴一時曇	●	29		
30	1013.0	1014.7	20.0	27.4	14.1	10.6	49	18		8.4	19.24	—	—	—			4.8	6.9	WSW	12.6	WSW	晴後時々曇	晴時々曇		30		
31	1009.2	1011.0	19.0	26.5	15.0	14.7	68	34		6.1	15.96	5.5	2.0	0.5			3.7	7.1	WSW	10.0	WSW	晴後曇時々雨	雨後曇時々晴	●	31		
上旬	1015.1	1016.9	10.3	15.2	5.5	8.1	63			79.8	17.1	28.0					3.3	6.9	1.5	1.1	2.8	5.0	月最大24時間降水量		最低海面気圧		
中旬	1016.5	1018.3	12.4	17.6	7.1	9.5	66			79.6	17.7	42.5					3.5	31.0			3.9		mm	期間			
下旬	1013.4	1015.2	16.2	21.6	11.2	13.5	72			68.2	14.7	113.5					3.5	21.4	(北)		2.8	80.0		24日0時	hPa	起日	
月	1014.9	1016.7	13.1	18.2	8.1	10.5	67			227.6	16.5	184.0					3.4	10.2	(西)風向別頻度%(東)		4.7		起日	24	~24日20時	1002.3	6
年	1015.5	1017.4	12.1	17.0	7.4	9.8	68		5.9@	185.6	14.6	155.7					0	3.5	2.6	0.8	0.4	1.5	3.4	日照時間	h	日照率	62%

階級別	気温 °C								日降水量 mm					日最深積雪 cm					日最大風速 m/s					日平均雲量		日数	不照	大気現象			現象	初終	平年	
	最高 <0	平均 <0	最低 <0	最高 ≥25	平均 ≥25	最低 ≥25	最高 ≥30	最高 ≥35	≥0.0	≥0.5	≥1.0	≥10	≥30	≥0	≥10	≥20	≥50	≥100	≥10	≥15	≥30	<1.5	≥8.5	雪	霧			雷	霜	12/2				3/19@
日数	0	0	0	3	0	0	0	0	0	16	12	11	5	1	0	0	0	0	0	4	1	0	0	0	0	0	0	6	0	1	2)	霜	初	1/13
平年	0.0	0.0	0.4	0.4	0.0	0.0	0.0	0.0	17.0	11.5	10.3	5.6	1.6	0.0@	0.0	0.0	0.0	0.0	3.7	0.2	0.0	4.6@	9.7@	5.5	0.1	0.7@	0.8@	雪	初	2/5				

@がついた値は参考値です。平年値や平年比に使用できません。  
観測値に付加されている )は準正常値、]は資料不足値を示す。  
×は欠測、//は平年値がないことを示す。

# 気 象 月 表

地点番号 47822 地点名 延岡 (宮崎県)

気象官署名 宮崎地方気象台 2024年3月

日付	平均気圧		気温			平均蒸気圧 hPa	相対湿度		平均雲量 10分比	日照時間 h	全日 日射量 MJ/m <sup>2</sup>	降 水 量			最深積雪 cm	降雪 深さ 合計 cm	風 速				天 気 概 況		大気現象	日付					
	現地 hPa	海面 hPa	平均 °C	最高 °C	最低 °C		平均 %	最小 %				mm	最大				平均 m/s	最大		最大瞬間		昼 06:00~18:00			夜 18:00~06:00				
								1時間 mm	10分 mm		m/s	風向 16方位	m/s	風向 16方位															
1	1012.2	1014.8	10.5	15.3	4.9	7.6	60	33		8.7		—	—	—			3.7	7.1	WSW	13.3	W						1		
2	1017.1	1019.7	5.9	11.6	2.1	4.7	52	31		9.5		—	—	—			2.8	6.8	WSW	10.8	WSW						2		
3	1018.6	1021.2	7.3	14.5	0.7	5.4	55	31		9.9		—	—	—			3.4	6.5	WSW	12.3	WSW						3		
4	1019.7	1022.3	9.7	16.4	2.7	8.0	67	40		9.8		1.0	1.0	0.5			2.6	5.3	W	8.7	W			●			4		
5	1007.3	1009.8	11.5	14.0	8.7	13.5	99	92		0.0		34.0	7.5	2.0			1.8	4.0	WSW	6.7	W			●			5		
6	1004.7	1007.2	11.7	14.5	9.1	9.6	69	53		1.5		0.0	0.0	0.0			4.4	7.7	N	14.7	NE			●			6		
7	1011.7	1014.3	10.9	16.2	7.7	7.2	56	37		7.9		0.0	0.0	0.0			2.5	6.1	N	12.1	N			●			7		
8	1011.0	1013.5	9.8	14.2	5.5	5.6	48	21		9.9		0.0	0.0	0.0			3.6	7.7	W	13.3	W			●			8		
9	1017.5	1020.0	8.7	14.8	4.2	5.5	50	31		10.2		—	—	—			2.6	5.0	N	10.1	N						9		
10	1025.2	1027.8	7.5	13.6	0.3	6.3	63	31		11.2		—	—	—			2.2	5.2	N	9.6	N						10		
11	1020.5	1023.0	9.9	17.8	1.8	9.8	79	52		5.6		12.0	6.0	2.0			2.0	4.9	SSE	8.8	SSE			● =			11		
12	1007.2	1009.8	12.3	18.0	7.9	10.5	75	43		4.9		14.5	4.0	1.0			2.0	6.5	W	12.3	WSW			●			12		
13	1016.7	1019.3	10.2	16.3	4.6	8.0	66	34		11.0		0.0	0.0	0.0			2.0	5.0	WSW	8.2	WSW			●			13		
14	1018.7	1021.3	11.7	17.7	6.8	8.2	61	23		7.6		—	—	—			2.5	5.5	WSW	9.2	WSW						14		
15	1020.9	1023.4	11.1	18.6	3.9	8.7	68	31		11.4		—	—	—			2.1	4.3	E	6.9	E						15		
16	1019.5	1022.1	12.7	20.7	4.8	7.6	55	19		11.4		—	—	—			2.4	4.8	E	7.5	ENE						16		
17	1011.3	1013.9	13.1	16.2	9.9	13.2	87	58		0.1		3.5	1.5	0.5			1.4	2.9	W	4.9	W			●			17		
18	1015.6	1018.1	12.3	17.7	7.6	7.8	56	33		10.7		—	—	—			3.2	7.5	N	13.6	NNE						18		
19	1015.7	1018.2	8.5	11.2	5.9	9.3	83	65		0.7		1.5	1.0	0.5			1.5	3.2	W	5.6	W			●			19		
20	1013.0	1015.5	9.0	13.5	2.9	5.1	46	20		10.5		0.0	0.0	0.0			3.9	7.4	W	16.6	WSW			●			20		
21	1015.4	1018.0	7.0	14.9	0.0	6.9	70	35		9.4		—	—	—			2.0	5.0	E	10.0	SW						21		
22	1018.3	1020.9	9.9	16.4	2.9	8.7	73	44		6.6		—	—	—			2.2	4.3	E	9.7	ENE						22		
23	1014.7	1017.3	15.4	20.3	10.6	14.4	82	67		0.1		1.5	1.5	0.5			1.2	2.7	WSW	4.1	WSW			●			23		
24	1012.6	1015.1	16.9	19.2	15.4	19.3	100	98		0.0		81.5	8.5	3.5			0.9	2.4	WSW	4.0	E			●			24		
25	1010.0	1012.5	16.4	18.2	15.6	18.4	99	90		0.0		8.0	2.5	1.0			0.8	2.2	ESE	3.5	E			● =			25		
26	1007.3	1009.8	16.9	24.5	11.1	14.3	73	47		9.7		11.5	8.5	5.0			3.5	8.1	W	15.5	W			● = ∞			26		
27	1019.9	1022.4	13.4	19.3	7.1	7.5	51	22		11.4		—	—	—			2.3	4.6	ESE	9.0	N						27		
28	1013.1	1015.7	12.3	15.6	10.0	12.7	87	66		0.0		26.0	5.0	1.0			1.7	3.3	WSW	5.7	W			●			28		
29	1007.3	1009.8	17.6	26.3	12.3	12.2	64	15		10.5		—	0.0	—			3.0	5.9	WSW	11.0	W						29		
30	1011.9	1014.4	16.5	22.8	11.6	13.4	72	46		8.1		—	—	—			2.7	5.1	WSW	8.0	E					=	30		
31	1008.5	1010.9	16.5	22.6	10.7	14.0	74	42		6.1		4.0	1.5	0.5			2.1	4.3	E	6.9	E			● =			31		
上旬	1014.5	1017.1	9.4	14.5	4.6	7.3	62			78.6		35.0					3.0	2.4	1.1	5.8	4.0	2.6	月最大24時間降水量		最低海面気圧				
中旬	1015.9	1018.5	11.1	16.8	5.6	8.8	68			73.9		31.5					2.3	7.9			2.6		mm		期間				
下旬	1012.6	1015.2	14.4	20.0	9.8	12.9	77			61.9		132.5					2.0	27.7	(北)		5.8		83.0		23日23時		hPa		
月	1014.3	1016.8	11.7	17.2	6.8	9.8	69			214.4		199.0					2.4	24.7	(西)風向別頻度%(東)		4.3		起日		24		起日		
年	1015.0	1017.6	11.1	16.6	6.0	8.9	66			187.2		145.5					@	@	@	@	@	@	3.8	0.2	0.0			日照率	58%

階級別	気温 °C								日降水量 mm					日最深積雪 cm					日最大風速 m/s					日平均雲量		日数	不照	大気現象			現象	初終	平年
	最高<0	平均<0	最低<0	最高≥25	平均≥25	最低≥25	最高≥30	最高≥35	≥0.0	≥0.5	≥1.0	≥10	≥30	≥0	≥10	≥20	≥50	≥100	≥10	≥15	≥30	<1.5	≥8.5	雪	霧			雷	霜	初終			
日数	0	0	0	1	0	0	0	0	0	17	12	12	6	2														4	0	0			1/5
平年	0.0	0.0	1.3	0.2	0.0	0.0	0.0	0.0	16.4	10.3	9.3	5.0	1.3	0.0@	0.0@	0.0@	0.0@	0.0@	3.8	0.2	0.0						5.0	0.6	1.3			2/19	

@がついた値は参考値です。平年値や平年比に使用できません。  
 観測値に付加されている )は準正常値、]は資料不足値を示す。  
 ×は欠測、//は平年値がないことを示す。

# 気 象 月 表

地点番号 47829 地点名 都城（宮崎県）

気象官署名 宮崎地方気象台 2024年3月

日付	平均気圧		気温			平均蒸気圧 hPa	相対湿度		平均雲量 10分比	日照時間 h	全日 日射量 MJ/m <sup>2</sup>	降水量			最深積雪 cm	降雪 深さ 合計 cm	風速				天気概況		大気現象	日付				
	現地 hPa	海面 hPa	平均 °C	最高 °C	最低 °C		平均 %	最小 %				mm	最大				平均 m/s	最大		最大瞬間	06:00~18:00	夜 18:00~06:00						
													1時間 mm	10分 mm				m/s	風向 16方位						m/s	風向 16方位		
1	997.1	1016.0	9.7	14.8	4.8	7.7	64	33		6.2		0.0	0.5	0.5			3.2	6.3	WNW	11.0	WNW			●	1			
2	1001.0	1020.3	5.0	9.9	1.3	4.8	56	32		8.3		—	—	—			1.8	4.3	NW	7.5	W				2			
3	1002.9	1022.1	5.7	12.9	-2.0	5.6	63	38		7.9		—	—	—			1.8	5.9	W	9.3	WNW				3			
4	1003.2	1022.2	8.6	18.0	-0.1	7.4	69	27		7.7		4.0	3.5	1.0			1.7	4.8	SSW	8.1	SSW			● =	4			
5	990.5	1008.9	12.8	15.9	8.9	14.9	100	96		0.0		32.5	7.0	3.0			1.7	4.9	N	7.7	NNE			● =	5			
6	987.7	1006.1	13.5	15.9	9.8	14.1	90	67		0.1		0.0	0.0	0.0			1.7	3.8	ENE	7.0	ENE			● =	6			
7	995.3	1014.0	10.5	16.9	5.2	8.2	66	39		8.6		—	—	—			2.1	5.1	S	8.3	S				7			
8	995.8	1014.7	9.1	14.2	4.8	6.0	54	27		10.6		—	—	—			3.3	8.1	WNW	14.4	WNW				8			
9	1001.4	1020.4	7.6	14.4	1.9	5.3	54	29		11.2		—	—	—			1.9	5.3	W	8.3	W				9			
10	1008.0	1027.2	7.7	16.1	0.7	6.6	66	23		9.4		—	—	—			1.7	5.3	W	9.3	SW				10			
11	1003.7	1022.7	9.7	18.7	1.5	10.2	84	46		6.4		14.5	10.5	4.0			1.8	6.1	S	9.4	SSW			● =	11			
12	991.6	1010.2	12.4	17.6	7.9	10.4	74	37		6.5		26.0	13.5	4.0			3.4	7.6	WNW	14.3	NW			● =	12			
13	1000.9	1019.7	10.5	17.4	4.2	7.2	60	32		11.2		—	—	—			2.1	4.7	W	8.4	SSW				13			
14	1002.9	1021.7	10.7	18.7	4.8	7.6	62	26		6.4		—	—	—			1.7	5.4	WSW	8.2	WSW				14			
15	1004.6	1023.4	11.5	20.9	2.9	7.3	59	20		11.4		—	—	—			1.7	5.1	WSW	8.4	WSW			=	15			
16	1003.6	1022.3	12.5	22.4	2.4	7.7	58	19		11.2		0.0	0.0	0.0			1.6	5.0	SSW	8.2	SSW			●	16			
17	995.8	1014.3	14.1	17.7	11.4	14.1	86	67		0.1		30.5	16.0	5.5			1.4	4.6	SSW	7.6	WNW			●	17			
18	998.8	1017.3	13.4	19.6	7.8	10.6	71	39		10.3		—	—	—			1.8	4.5	NE	7.6	NNE			=	18			
19	1000.1	1018.9	9.3	11.5	6.5	10.1	86	70		0.3		8.0	2.5	0.5			1.7	3.9	NNE	6.6	NNE			●	19			
20	998.5	1017.4	8.5	12.3	3.1	5.5	51	27		11.1		—	—	—			3.9	9.6	WNW	18.7	W				20			
21	999.0	1018.0	8.0	16.2	0.2	5.9	59	29		11.6		—	—	—			2.1	5.4	WNW	9.5	WNW				21			
22	1001.6	1020.5	10.4	19.0	1.3	8.6	70	36		9.8		—	—	—			1.8	4.9	SSE	9.0	S				22			
23	999.7	1018.2	15.9	18.6	10.7	16.3	88	77		0.0		2.5	1.0	0.5			2.4	4.6	SSW	8.6	S			● =	23			
24	997.0	1015.1	19.4	22.4	18.1	21.7	96	85		0.1		75.5	18.5	5.5			3.1	5.9	SSW	10.1	SSW			● =	24			
25	994.5	1012.5	20.6	22.1	18.9	22.9	95	87		0.0		8.5	3.5	1.5			2.7	5.7	WSW	9.5	WSW			● =	25			
26	993.2	1011.4	17.0	22.2	9.7	15.6	77	51		4.0		6.0	5.0	3.0			4.9	9.3	WSW	16.3	WSW			●	26			
27	1003.3	1022.0	12.4	20.3	5.7	8.8	65	23		11.5		—	—	—			1.9	4.9	NNE	7.4	NNE				27			
28	996.7	1015.2	14.1	18.2	10.4	13.2	80	64		0.0		21.0	7.0	3.0			2.4	7.7	S	13.9	S			●	28			
29	993.4	1011.6	17.3	23.2	13.1	12.3	65	25		11.1		0.5	0.5	0.5			3.8	7.2	WSW	10.8	WSW			●	29			
30	997.4	1015.7	17.4	25.3	11.9	11.5	62	21		7.2		—	—	—			2.1	5.6	WSW	8.5	W				30			
31	993.5	1011.7	16.6	25.3	10.9	13.5	76	21		5.1		7.5	2.5	1.0			1.8	4.3	S	7.6	S			●	31			
上旬	998.3	1017.2	9.0	14.9	3.5	8.1	68			70.0		36.5					2.1	3.9	4.4	9.1	8.1	2.4	月最大24時間降水量		最低海面気圧			
中旬	1000.1	1018.8	11.3	17.7	5.3	9.1	69			74.9		79.0					2.1	10.3	(北)		4.3	mm		期間				
下旬	997.2	1015.6	15.4	21.2	10.1	13.7	76			60.4		121.5					2.6	6.9	(西)風向別頻度%(東)		3.2	77.0		23日20時				
月	998.5	1017.2	12.0	18.0	6.4	10.4	71			205.3		237.0					2.3	8.7	(南)(1.6)		3.2	起日		24				
年	998.9	1017.7	11.0	16.9	5.7	9.4	70			7.0@	169.4	163.3					@	2.0	8.7	9.9	6.9	5.6	2.6	日照時間		h	日照率	56%

階級別	気温 °C								日降水量 mm					日最深積雪 cm					日最大風速 m/s					日平均雲量		日数	不照	大気現象			現象	初終	平年
	最高 <0	平均 <0	最低 <0	最高 ≥25	平均 ≥25	最低 ≥25	最高 ≥30	最高 ≥35	≥0.0	≥0.5	≥1.0	≥10	≥30	≥0	≥10	≥20	≥50	≥100	≥10	≥15	≥30	<1.5	≥8.5	雪	霧			雷	霜				
日数	0	0	2	2	0	0	0	0	16	13	12	6	3																				
平年	0.0	0.0	2.5	0.4	0.0	0.0	0.0	0.0	17.5	12.7	11.5	5.9	1.4	0.0@	0.0@	0.0@	0.0@	0.1	0.0	0.0	0.0	4.3@	17.9@				雪					12/28	
平年																																	2/23

@がついた値は参考値です。平年値や平年比に使用できません。  
 観測値に付加されている )は準正常値、]は資料不足値を示す。  
 ×は欠測、//は平年値がないことを示す。

# 気 象 月 表

地点番号 47835 地点名 油津 (宮崎県)

気象官署名 宮崎地方気象台 2024年3月

日付	平均気圧		気温			平均蒸気圧 hPa	相対湿度		平均雲量 10分比	日照時間 h	全日 日射量 MJ/m <sup>2</sup>	降水量			最深積雪 cm	降雪 深さ 合計 cm	風速				天気概況		大気現象	日付				
	現地 hPa	海面 hPa	平均 °C	最高 °C	最低 °C		平均 %	最小 %				mm	最大				平均 m/s	最大		最大瞬間		昼 06:00~18:00			夜 18:00~06:00			
								1時間 mm	10分 mm		m/s	風向 16方位	m/s	風向 16方位														
1	1013.2	1014.9	12.5	16.7	6.9	8.2	57	32		9.3		0.0	0.0	0.0			5.3	8.1	NW	13.1	NW			●	1			
2	1017.6	1019.4	7.8	12.8	5.1	5.0	48	25		9.5		—	—	—			4.6	7.7	WNW	10.7	WNW				2			
3	1019.4	1021.2	8.6	15.6	2.7	5.8	53	33		7.6		—	—	—			4.6	8.1	W	13.5	W				3			
4	1020.2	1022.0	10.8	16.7	4.4	8.4	66	41		7.3		2.5	2.5	1.0			3.9	7.3	WNW	8.9	WNW			●	4			
5	1006.8	1008.6	14.9	16.7	10.5	16.9	100	97		0.0		80.0	15.5	3.5			2.4	6.8	ENE	11.1	ENE			● =	5			
6	1004.5	1006.2	13.6	16.3	10.5	15.0	96	86		0.0		2.0	1.0	0.5			2.3	5.3	ENE	7.5	ENE			● =	6			
7	1012.2	1014.0	11.6	15.3	9.0	9.7	72	55		6.6		0.0	0.0	0.0			2.9	5.7	ENE	9.2	ENE			●	7			
8	1012.2	1014.0	11.0	15.8	5.2	6.4	50	25		9.7		—	—	—			4.5	8.7	NW	14.5	NW				8			
9	1018.2	1020.0	8.7	14.4	3.0	6.6	61	31		9.7		—	—	—			3.4	6.4	WNW	9.1	WNW				9			
10	1025.2	1027.0	9.2	14.1	4.7	8.3	72	53		9.1		—	—	—			3.6	6.2	ENE	9.7	E				10			
11	1020.5	1022.3	12.0	18.1	5.5	12.1	85	59		5.5		11.0	3.5	3.0			3.5	5.7	SE	10.3	SSE			●	11			
12	1007.6	1009.3	14.2	19.6	9.4	11.5	72	39		6.5		28.0	15.0	4.5			3.8	9.0	NW	13.2	WNW			●	12			
13	1017.4	1019.2	12.3	17.4	7.3	8.3	59	42		9.9		—	—	—			2.8	4.9	WNW	7.7	WSW				13			
14	1019.3	1021.1	13.2	19.4	8.3	8.2	56	25		8.6		—	—	—			2.7	5.9	WSW	10.1	SW				14			
15	1021.1	1022.9	13.5	20.0	7.2	10.1	65	41		9.9		—	—	—			3.7	6.4	WNW	8.8	SSE				15			
16	1020.3	1022.0	13.5	20.5	5.8	9.5	61	43		10.0		—	—	—			3.8	6.3	W	8.5	WNW				16			
17	1012.0	1013.7	15.8	19.7	12.9	15.4	84	65		0.1		20.0	10.5	2.5			2.7	5.3	WNW	6.8	WNW			●	17			
18	1015.5	1017.2	14.0	17.7	10.2	11.6	74	51		9.9		—	—	—			3.6	6.0	ENE	10.3	NE				18			
19	1016.5	1018.3	10.6	13.4	6.7	11.0	86	62		0.0		5.0	1.0	0.5			2.5	5.0	WNW	7.1	NW			● =	19			
20	1014.7	1016.5	10.4	14.3	4.3	6.0	49	27		9.0		—	—	—			5.0	10.5	NW	16.4	NW				20			
21	1015.7	1017.5	9.3	17.9	1.7	6.9	62	32		10.0		—	—	—			3.4	5.4	WNW	8.1	NW				21			
22	1018.6	1020.4	12.0	17.8	5.6	10.2	72	54		8.5		—	—	—			3.5	5.6	W	7.5	E				22			
23	1016.4	1018.2	17.3	20.4	11.1	16.8	84	66		0.0		2.0	1.5	0.5			3.2	5.1	WNW	6.4	W			● =	23			
24	1013.5	1015.2	20.1	21.8	18.9	22.4	95	87		0.0		59.0	11.5	4.5			2.9	5.8	WSW	10.8	WSW			●	24			
25	1010.6	1012.3	21.8	24.0	19.7	24.7	95	87		0.4		9.5	3.5	2.0			3.1	6.6	WSW	11.2	W			● =	25			
26	1008.7	1010.4	19.7	23.4	12.3	17.2	73	41		6.8		1.0	0.5	0.5			7.2	12.0	W	19.5	W			●	26			
27	1020.4	1022.2	13.0	17.8	8.6	10.1	69	45		10.3		—	—	—			3.7	6.7	E	10.9	ENE				27			
28	1013.6	1015.3	16.0	19.4	11.2	14.9	81	58		0.3		26.0	6.0	2.0			4.2	6.8	WSW	14.3	SSE			●	28			
29	1009.3	1011.0	19.3	24.6	15.0	12.3	58	25		10.1		1.5	5.0	1.5			4.4	7.4	WSW	11.6	WSW			●	29			
30	1013.3	1015.0	19.7	26.6	14.5	12.3	55	25		6.5		—	—	—			3.5	5.9	SW	9.2	SW				30			
31	1009.7	1011.4	17.8	25.0	12.3	15.5	77	44		4.4		5.5	2.0	0.5			2.9	5.4	WNW	8.6	WSW			●	31			
上旬	1015.0	1016.7	10.9	15.4	6.2	9.0	68			68.8		84.5					3.8	11.3	1.3	0.7	1.6	2.4	月最大24時間降水量		最低海面気圧			
中旬	1016.5	1018.3	13.0	18.0	7.8	10.4	69			69.4		64.0					3.4	38.8			3.8		mm		期間			
下旬	1013.6	1015.4	16.9	21.7	11.9	14.8	75			57.3		104.5					3.8	19.0	(北)		3.6	82.5	4日23時		hPa	起日		
月	1015.0	1016.7	13.7	18.5	8.7	11.5	71			195.5		253.0					3.7	6.5	(西)風向別頻度%(東)		4.2		起日		5	~5日18時		
年	1015.5	1017.3	12.9	17.3	8.5	10.3	67		6.6@	161.1		193.2					0@	3.6	1.1	0.7	1.1	1.5	2.4	可照時間		h	日照率	53%

階級別	気温 °C								日降水量 mm					日最深積雪 cm					日最大風速 m/s					日平均雲量		日数	不照	大気現象			現象	初終	12/23@
	最高<0	平均<0	最低<0	最高≥25	平均≥25	最低≥25	最高≥30	最高≥35	≥0.0	≥0.5	≥1.0	≥10	≥30	≥0	≥10	≥20	≥50	≥100	≥10	≥15	≥30	<1.5	≥8.5	雪	霧			雷	霜	2/10@			
日数	0	0	0	2	0	0	0	0	0	16	14	14	6	2	0	0	0	0	0	2	0	0	0	0	0	0	0	0	5	0	1	霜	1/17
平年	0.0	0.0	0.0	0.1	0.0	0.0	0.0	0.0	17.3	12.3	11.3	6.0	2.2	0.0@	0.0@	0.0@	0.0@	0.0@	0.0@	7.9	0.8	0.0	5.8@	16.4@	6.0	0.1	0.0	0.5@	雪	1/30			

@がついた値は参考値です。平年値や平年比に使用できません。  
 観測値に付加されている )は準正常値、 ]は資料不足値を示す。  
 ×は欠測、//は平年値がないことを示す。

# 地域気象観測降水量月報

宮崎県 (87) 2024年3月

単位：mm 1/2頁

観測所名 日付	高千穂	古江	鞍岡	日之影	諸塚	北方	延岡	椎葉	日向	神門	西米良	都農	高鍋	加久藤	西都	えびの
1	0.5	0.0	2.0	0.5	0.5	0.0	0.0	0.5	0.0	0.0	0.0	0.5	0.0	0.5	0.0	0.0
2	0.0	0.0	0.0	0.0	0.0	0.0	0.0	0.0	0.0	0.0	0.0	0.0	0.0	0.0	0.0	0.0
3	0.0	0.0	0.0	0.0	0.0	0.0	0.0	0.0	0.0	0.0	0.0	0.0	0.0	0.0	0.0	0.0
4	1.5	1.0	1.0	1.5	1.5	1.5	1.0	1.5	0.5	1.0	1.5	0.0	1.5	3.5	1.0	3.5
5	25.0	35.5	19.5	19.5	35.5	29.5	34.0	52.0	37.5	39.5	43.5	43.5	31.5	32.5	34.5	43.5
6	0.0	0.0	1.5	0.0	0.0	0.0	0.0	0.5	0.0	0.5	0.0	0.5	1.0	0.5	0.5	1.0
7	0.0	0.0	0.0	0.0	0.0	0.0	0.0	0.0	0.0	0.0	0.0	0.0	0.0	0.0	0.5	0.0
8	1.0	0.0	3.0	0.5	0.0	0.0	0.0	0.5	0.0	0.0	0.0	0.0	0.0	0.0	0.0	0.0
9	0.0	0.0	0.0	0.0	0.0	0.0	0.0	0.0	0.0	0.0	0.0	0.0	0.0	0.0	0.0	0.0
10	0.0	0.0	0.0	0.0	0.0	0.0	0.0	0.0	0.0	0.0	0.0	0.0	0.0	0.0	0.0	0.0
11	3.0	16.5	4.5	5.5	5.0	8.0	12.0	10.5	11.0	6.0	7.5	13.0	6.5	6.0	7.0	13.0
12	10.5	12.5	12.5	13.5	14.0	12.5	14.5	18.5	15.5	18.5	19.0	17.0	18.5	22.0	18.0	19.5
13	0.0	0.0	1.0	0.0	0.0	0.0	0.0	0.0	0.0	0.0	0.0	0.0	0.0	0.0	0.0	0.0
14	0.0	0.0	0.0	0.0	0.0	0.0	0.0	0.0	0.0	0.0	0.0	0.0	0.0	0.0	0.0	0.0
15	0.0	0.0	0.0	0.0	0.0	0.0	0.0	0.0	0.0	0.0	0.0	0.0	0.0	0.0	0.0	0.0
16	0.0	0.0	0.0	0.0	0.0	0.0	0.0	0.0	0.0	0.0	0.0	0.0	0.0	0.0	0.0	0.0
17	11.0	4.0	16.0	8.0	4.5	3.0	3.5	12.5	2.0	4.0	15.5	4.5	7.5	20.0	8.5	40.0
18	0.0	0.0	0.0	0.0	0.0	0.0	0.0	0.0	0.0	0.0	0.0	0.0	0.5	0.0	0.0	0.0
19	1.0	1.0	5.5	1.0	2.5	2.0	1.5	3.0	1.0	2.0	3.0	1.0	3.5	3.5	3.5	12.5
20	0.0	0.0	0.5	0.0	0.0	0.0	0.0	0.0	0.0	0.0	0.0	0.0	0.0	0.0	0.0	0.0
21	0.0	0.0	0.0	0.0	0.0	0.0	0.0	0.0	0.0	0.0	0.0	0.0	0.0	0.0	0.0	0.0
22	0.0	0.0	0.0	0.0	0.0	0.0	0.0	0.0	0.0	0.0	0.0	0.0	0.0	0.0	0.0	0.0
23	5.5	1.5	8.0	4.0	5.0	2.0	1.5	16.0	0.5	11.0	9.5	1.0	2.0	16.5	1.5	42.0
24	133.0	66.0	152.5	93.5	114.0	89.0	81.5	154.0	72.0	108.0	113.5	65.0	54.0	102.5	64.5	203.0
25	41.5	12.0	33.0	23.5	14.0	10.0	8.0	46.0	4.0	13.5	23.5	8.5	8.0	24.0	7.5	61.5
26	14.0	7.0	22.0	8.0	10.5	8.0	11.5	29.0	5.5	16.0	19.5	9.0	7.5	24.5	5.0	34.5
27	0.0	0.0	0.0	0.0	0.0	0.0	0.0	0.0	0.0	0.0	0.0	0.0	0.0	0.0	0.0	0.0
28	19.5	24.5	21.5	17.0	26.0	20.0	26.0	50.0	22.0	34.0	30.0	26.5	18.5	35.0	15.0	61.5
29	0.0	0.0	1.0	0.5	0.0	0.0	0.0	1.0	0.0	0.5	0.5	0.0	0.0	1.0	0.0	3.5
30	0.0	0.0	0.0	0.0	0.0	0.0	0.0	0.0	0.0	0.0	0.0	0.0	0.0	0.0	0.0	0.0
31	4.0	2.0	2.5	36.0	6.5	7.0	4.0	6.0	5.5	9.0	16.0	5.0	5.5	12.0	6.0	16.5
最大日降水量	133.0	66.0	152.5	93.5	114.0	89.0	81.5	154.0	72.0	108.0	113.5	65.0	54.0	102.5	64.5	203.0
起日	24	24	24	24	24	24	24	24	24	24	24	24	24	24	24	24
最大1時間降水量	12.0	10.5	26.0	24.5	15.5	10.5	8.5	28.0	11.0	22.0	18.5	10.0	12.5	19.5	17.0	23.0
起日 時分	24 10:45	24 05:01	24 05:38	31 18:39	24 06:16	24 06:09	26 03:39	24 07:09	24 06:36	24 07:45	24 08:33	24 08:15	24 08:57	24 13:41	24 09:02	24 13:08
最大10分間降水量	6.0	3.0	7.5	12.0	4.5	3.5	5.0	6.0	3.5	5.0	8.5	3.5	4.0	6.0	4.5	7.5
起日 時分	24 04:53	11 18:53	24 04:48	31 17:58	24 05:29	24 19:21	26 02:56	24 06:41	24 05:53	24 07:34	24 07:49	26 03:42	24 08:09	24 13:23	24 08:16	26 02:32
上旬合計	28.0	36.5	27.0	22.0	37.5	31.0	35.0	55.0	38.0	41.0	45.0	44.5	34.0	37.0	36.5	48.0
中旬合計	25.5	34.0	40.0	28.0	26.0	25.5	31.5	44.5	29.5	30.5	45.0	35.5	36.5	51.5	37.0	85.0
下旬合計	217.5	113.0	240.5	182.5	176.0	136.0	132.5	302.0	109.5	192.0	212.5	115.0	95.5	215.5	99.5	422.5
月合計	271.0	183.5	307.5	232.5	239.5	192.5	199.0	401.5	177.0	263.5	302.5	195.0	166.0	304.0	173.0	555.5
1mm以上日数	13	12	17	12	12	12	12	13	10	12	12	11	13	13	12	14
10mm以上日数	7	6	7	6	6	5	6	9	5	7	8	5	4	9	4	11
30mm以上日数	2	2	2	2	2	1	2	4	2	3	3	2	2	3	2	7
50mm以上日数	1	1	1	1	1	1	1	3	1	1	1	1	1	1	1	3
70mm以上日数	1	0	1	1	1	1	1	1	1	1	1	0	0	1	0	1
100mm以上日数	1	0	1	0	1	0	0	1	0	1	1	0	0	1	0	1

## 地域気象観測降水量月報

宮崎県 (87)      2024年3月

単位：mm      2/2頁

観測所名 日付	小林	野尻	国富	宮崎	田野	赤江	都城	深瀬	油津	串間
1	0.0	0.0	0.0	0.0	0.0	0.0	0.0	0.0	0.0	0.0
2	0.0	0.0	0.0	0.0	0.0	0.0	0.0	0.0	0.0	0.0
3	0.0	0.0	0.0	0.0	0.0	0.0	0.0	0.0	0.0	0.0
4	2.0	2.5	2.0	2.0	2.5	2.5	4.0	3.0	2.5	3.5
5	45.0	30.0	32.5	25.5	25.5	26.0	32.5	60.0	80.0	59.0
6	1.5	1.5	3.0	0.5	1.5	0.5	0.0	5.5	2.0	1.0
7	0.0	0.0	0.0	0.0	0.5	0.0	0.0	0.0	0.0	0.0
8	0.0	0.0	0.0	0.0	0.0	0.0	0.0	0.0	0.0	0.0
9	0.0	0.0	0.0	0.0	0.0	0.0	0.0	0.0	0.0	0.0
10	0.0	0.0	0.0	0.0	0.0	0.0	0.0	0.0	0.0	0.0
11	10.0	12.0	6.5	7.5	9.5	12.5	14.5	17.5	11.0	11.5
12	17.0	21.5	17.5	20.0	24.0	21.5	26.0	20.5	28.0	19.5
13	0.0	0.0	0.0	0.0	0.0	0.0	0.0	0.0	0.0	0.0
14	0.0	0.0	0.0	0.0	0.0	0.0	0.0	0.0	0.0	0.0
15	0.0	0.0	0.0	0.0	0.0	0.0	0.0	0.0	0.0	0.0
16	0.0	0.0	0.0	0.0	0.0	0.0	0.0	0.0	0.0	0.0
17	7.0	13.0	10.0	11.5	16.5	14.5	30.5	32.5	20.0	29.0
18	0.0	0.0	0.0	0.0	0.0	0.0	0.0	0.0	0.0	0.0
19	5.0	4.0	4.0	3.5	6.0	3.5	8.0	6.0	5.0	4.5
20	0.0	0.0	0.0	0.0	0.0	0.0	0.0	0.0	0.0	0.0
21	0.0	0.0	0.0	0.0	0.0	0.0	0.0	0.0	0.0	0.0
22	0.0	0.0	0.0	0.0	0.0	0.0	0.0	0.0	0.0	0.0
23	3.5	5.5	4.5	0.0	0.0	0.0	2.5	9.0	2.0	0.5
24	79.5	82.0	76.5	80.0	63.5	61.0	75.5	89.0	59.0	59.5
25	14.0	12.0	12.0	8.0	4.5	5.5	8.5	7.5	9.5	45.5
26	10.5	4.0	7.0	5.5	8.0	2.0	6.0	18.0	1.0	0.5
27	0.5	0.0	0.0	0.0	0.0	0.0	0.0	0.0	0.0	0.0
28	29.5	32.5	19.5	14.5	15.0	11.0	21.0	35.0	26.0	16.5
29	0.0	0.5	0.0	0.0	0.5	0.5	0.5	3.5	1.5	0.5
30	0.0	0.0	0.0	0.0	0.0	0.0	0.0	0.0	0.0	0.0
31	20.0	11.5	6.0	5.5	8.0	5.0	7.5	6.5	5.5	7.0
最大日降水量	79.5	82.0	76.5	80.0	63.5	61.0	75.5	89.0	80.0	59.5
起日	24	24	24	24	24	24	24	24	5	24
最大1時間降水量	15.5	23.0	17.5	28.0	21.5	14.5	18.5	15.5	15.5	16.5
起日 時分	24 14:34	24 13:33	24 13:39	24 14:39	24 15:34	24 15:21	24 17:27	24 17:10	5 06:38	24 19:02
最大10分間降水量	5.5	6.0	5.5	7.5	6.0	4.5	5.5	8.0	4.5	6.5
起日 時分	31 17:39	24 13:33	24 12:57	24 14:22	24 15:13	24 14:36	24 17:27	26 02:49	24 18:59	25 05:44
上旬合計	48.5	34.0	37.5	28.0	30.0	29.0	36.5	68.5	84.5	63.5
中旬合計	39.0	50.5	38.0	42.5	56.0	52.0	79.0	76.5	64.0	64.5
下旬合計	157.5	148.0	125.5	113.5	99.5	85.0	121.5	168.5	104.5	130.0
月合計	245.0	232.5	201.0	184.0	185.5	166.0	237.0	313.5	253.0	258.0
1mm以上日数	13	13	13	11	12	11	12	14	14	11
10mm以上日数	8	8	6	5	5	6	6	7	6	7
30mm以上日数	2	3	2	1	1	1	3	4	2	3
50mm以上日数	1	1	1	1	1	1	1	2	2	2
70mm以上日数	1	1	1	1	0	0	1	1	1	0
100mm以上日数	0	0	0	0	0	0	0	0	0	0

# 地域気象観測気温月報

宮崎県 (87) 2024年3月

単位: 1/3頁

観測所名 日付	高千穂			古江			鞍岡			延岡			日向			神門			西米良			
	平均	最高	最低	平均	最高	最低	平均	最高	最低	平均	最高	最低	平均	最高	最低	平均	最高	最低	平均	最高	最低	
1	6.7	11.1	1.7	10.4	16.2	4.8	4.4	8.8	-0.3	10.5	15.3	4.9	10.6	16.0	5.0	8.8	15.1	1.4	8.9	13.3	3.2	
2	2.1	6.8	-2.9	5.7	10.8	2.9	-0.7	4.0	-4.5	5.9	11.6	2.1	6.1	12.4	1.5	3.2	10.7	-2.0	3.7	8.8	-1.2	
3	2.4	10.5	-4.5	6.3	14.5	0.3	0.3	7.6	-6.3	7.3	14.5	0.7	7.0	16.1	1.4	3.4	14.6	-4.9	3.6	12.4	-2.9	
4	6.8	16.9	-1.8	9.7	15.9	2.8	6.3	14.9	-2.3	9.7	16.4	2.7	9.9	17.9	3.6	6.9	17.9	-2.4	7.6	17.8	-0.8	
5	10.5	12.9	7.1	12.9	16.0	9.4	10.8	14.6	6.4	11.5	14.0	8.7	11.8	14.6	8.6	10.2	13.5	7.4	10.1	12.5	7.9	
6	9.5	14.0	5.1	10.7	14.3	8.6	7.1	10.8	3.3	11.7	14.5	9.1	11.2	14.6	6.6	10.8	13.4	5.8	11.8	17.4	7.0	
7	6.9	13.6	0.2	10.1	15.9	6.8	5.1	13.1	-1.0	10.9	16.2	7.7	9.2	16.8	2.1	7.5	16.4	0.7	8.1	16.8	2.5	
8	6.2	9.9	3.6	9.5	15.3	2.1	4.1	8.6	1.7	9.8	14.2	5.5	9.2	15.4	1.7	6.3	12.8	0.1	7.3	11.8	3.7	
9	5.4	10.7	0.4	7.4	14.3	0.4	2.5	8.6	-2.6	8.7	14.8	4.2	6.6	15.0	0.0	4.8	14.8	-2.8	5.9	13.3	1.0	
10	4.3	14.6	-3.2	7.1	14.3	0.9	2.5	11.5	-3.6	7.5	13.6	0.3	6.3	13.8	-0.7	4.8	15.2	-2.8	5.8	16.0	-1.5	
11	6.6	16.8	-3.3	10.0	16.5	2.1	5.9	15.5	-3.3	9.9	17.8	1.8	10.2	17.0	3.4	7.7	17.7	-2.1	8.0	17.3	-0.6	
12	9.3	13.4	5.4	11.5	17.3	6.6	7.1	9.8	4.0	12.3	18.0	7.9	11.9	18.7	5.5	10.2	17.6	4.6	10.1	15.6	5.4	
13	8.3	14.2	4.8	9.8	16.5	6.2	5.2	12.3	1.1	10.2	16.3	4.6	10.1	16.7	4.1	8.7	18.2	2.6	8.4	16.9	2.6	
14	7.9	16.4	2.0	10.5	16.6	6.5	6.0	14.4	0.5	11.7	17.7	6.8	10.7	18.5	6.6	8.0	19.3	0.6	8.4	17.7	2.4	
15	8.6	19.2	-0.6	10.6	17.5	3.2	6.2	17.3	-1.7	11.1	18.6	3.9	11.8	18.7	4.0	9.8	22.5	0.3	9.2	20.2	1.2	
16	10.2	22.5	-0.9	11.7	18.9	4.4	8.7	21.3	-2.0	12.7	20.7	4.8	13.3	21.6	6.4	10.6	23.8	0.1	10.3	23.4	-0.1	
17	10.3	15.6	6.5	13.2	15.5	10.3	9.8	15.4	6.4	13.1	16.2	9.9	13.4	16.6	10.5	11.7	16.1	8.5	11.5	17.6	9.6	
18	10.0	16.0	4.8	11.6	16.0	5.3	7.8	15.0	3.4	12.3	17.7	7.6	11.3	17.7	6.4	10.3	19.8	5.2	11.6	20.2	7.2	
19	7.4	11.6	4.4	8.4	11.9	4.4	6.3	9.8	3.4	8.5	11.2	5.9	8.7	12.2	5.7	7.1	10.8	4.7	8.3	10.4	6.6	
20	5.7	9.4	0.0	7.0	14.6	0.5	3.2	7.3	-1.4	9.0	13.5	2.9	8.2	14.4	0.6	6.3	11.8	-1.2	6.6	10.6	0.7	
21	5.7	11.5	-0.2	6.6	13.7	0.4	3.6	10.3	-1.1	7.0	14.9	0.0	7.5	16.3	0.5	5.7	16.3	-3.3	5.7	15.2	-1.6	
22	7.4	16.0	-1.6	10.7	15.6	3.5	7.6	16.1	-1.7	9.9	16.4	2.9	10.0	16.8	2.7	8.2	17.7	-0.4	8.2	17.4	0.0	
23	12.8	16.6	9.7	17.3	21.1	13.7	13.8	18.5	9.4	15.4	20.3	10.6	16.0	23.1	10.4	12.6	16.4	7.9	11.8	15.1	8.1	
24	15.5	17.2	13.3	17.4	19.2	15.1	15.3	16.8	13.5	16.9	19.2	15.4	17.4	19.1	16.0	15.9	18.1	13.9	15.3	17.2	13.3	
25	16.1	17.6	15.3	16.2	18.0	15.1	16.6	18.3	15.1	16.4	18.2	15.6	16.9	17.9	15.8	16.7	18.6	15.5	17.7	19.3	15.2	
26	13.9	18.8	6.8	16.3	25.0	9.9	12.7	20.3	5.6	16.9	24.5	11.1	17.4	25.1	7.9	16.7	23.5	7.3	15.1	20.3	7.0	
27	11.2	19.7	3.2	12.5	19.5	8.3	9.7	17.4	3.6	13.4	19.3	7.1	11.8	18.9	4.5	11.2	20.7	3.2	11.6	20.3	5.2	
28	11.1	13.4	8.6	13.8	17.8	9.0	10.7	13.5	8.1	12.3	15.6	10.0	12.7	16.7	10.3	10.7	12.4	8.3	10.7	11.9	9.1	
29	15.0	22.0	7.8	16.0	21.6	9.3	12.9	20.1	5.2	17.6	26.3	12.3	16.2	23.9	11.0	16.2	26.3	7.1	15.5	23.5	8.4	
30	14.8	23.9	7.1	17.2	21.9	8.7	13.4	23.2	4.7	16.5	22.8	11.6	16.1	23.9	10.0	14.6	26.5	5.0	15.0	25.0	7.5	
31	15.0	24.9	6.1	16.1	21.8	9.4	13.7	23.3	4.6	16.5	22.6	10.7	16.1	23.5	9.9	15.2	26.4	5.5	16.2	24.7	9.0	
月極値		24.9	-4.5		25.0	0.3		23.3	-6.3		26.3	0.0		25.1	-0.7		26.5	-4.9		25.0	-2.9	
起日		31	3		26	3		31	3		29	21		26	10		30	3		30	3	
上旬平均	6.1	12.1	0.6	9.0	14.8	3.9	4.2	10.3	-0.9	9.4	14.5	4.6	8.8	15.3	3.0	6.7	14.4	0.1	7.3	14.0	1.9	
中旬平均	8.4	15.5	2.3	10.4	16.1	5.0	6.6	13.8	1.0	11.1	16.8	5.6	11.0	17.2	5.3	9.0	17.8	2.3	9.2	17.0	3.5	
下旬平均	12.6	18.3	6.9	14.6	19.6	9.3	11.8	18.0	6.1	14.4	20.0	9.8	14.4	20.5	9.0	13.1	20.3	6.4	13.0	19.1	7.4	
月平均	9.1	15.4	3.4	11.4	16.9	6.2	7.7	14.1	2.2	11.7	17.2	6.8	11.5	17.7	5.9	9.7	17.6	3.0	9.9	16.8	4.4	
0 未満日数	0	0	9	0	0	0	1	0	13	0	0	0	0	0	1	0	0	9	0	0	7	
25 以上日数	0	0	0	0	1	0	0	0	0	0	1	0	0	0	1	0	0	3	0	0	1	0
30 以上日数		0			0			0			0			0			0			0		
35 以上日数		0			0			0			0			0			0			0		
積算気温	166			277			120			270			277			194			194			

# 地域気象観測気温月報

宮崎県 (87) 2024年3月

単位： 2/3頁

観測所名 日付	高鍋			加久藤			西都			小林			宮崎			田野			赤江		
	平均	最高	最低	平均	最高	最低	平均	最高	最低	平均	最高	最低	平均	最高	最低	平均	最高	最低	平均	最高	最低
1	11.1	16.2	5.3	8.4	13.1	3.2	11.8	17.6	5.9	8.2	12.6	3.0	11.8	16.6	6.0	10.0	14.0	4.4	11.7	16.5	5.8
2	5.2	10.6	-0.2	3.4	8.3	-2.1	6.0	11.8	1.1	3.4	8.1	0.4	7.0	12.1	3.8	5.2	9.9	2.5	6.8	12.1	3.5
3	7.1	14.3	0.7	3.7	12.7	-3.9	6.7	15.6	-0.4	5.1	13.0	-1.1	8.4	15.7	2.8	6.7	13.3	1.4	8.6	15.1	2.9
4	9.8	16.3	2.1	7.4	17.5	-1.9	9.4	16.4	1.0	8.3	16.9	-0.4	10.8	16.8	4.1	9.7	15.7	2.6	10.6	16.4	3.5
5	13.8	17.4	9.4	12.7	14.8	8.3	13.4	16.8	9.7	12.4	14.9	7.8	14.0	16.6	10.0	12.9	15.8	8.8	14.0	16.9	9.9
6	11.9	14.7	9.0	12.1	15.2	7.8	12.2	14.5	9.4	12.2	15.6	7.5	13.0	15.3	10.3	11.9	14.6	8.5	13.6	15.5	10.8
7	9.2	15.1	2.2	9.0	16.6	2.0	9.8	15.1	4.2	9.2	16.7	3.1	11.0	15.9	5.9	9.5	15.4	4.4	11.0	14.8	5.7
8	9.5	14.8	1.2	7.8	11.4	5.2	10.1	15.0	6.1	7.8	11.6	5.1	10.7	15.5	6.8	9.0	13.1	4.3	10.5	15.5	5.4
9	6.1	13.0	-0.9	6.8	12.5	0.0	6.8	13.6	0.3	7.0	12.9	2.8	8.3	13.9	2.9	7.1	14.6	1.6	8.7	14.0	4.3
10	6.3	12.7	-0.5	6.1	15.4	-2.0	7.0	13.1	0.9	6.9	15.4	-0.7	8.2	13.5	2.4	6.9	13.0	1.2	8.8	13.4	3.1
11	10.4	17.4	2.2	8.3	17.3	-1.7	10.2	17.3	2.4	9.2	17.9	0.1	10.7	18.0	3.2	10.0	17.4	2.3	11.1	18.2	3.9
12	12.1	18.4	5.3	10.8	15.7	6.8	13.2	19.8	8.4	10.7	15.4	6.6	13.7	19.4	9.2	12.3	17.1	7.7	13.9	19.8	9.2
13	9.7	17.2	2.5	9.2	15.8	3.9	10.3	17.9	4.0	9.5	15.8	4.3	11.8	17.7	6.5	10.7	17.2	5.4	11.7	16.4	6.8
14	10.7	17.2	4.8	9.2	16.9	3.5	11.0	17.1	5.2	10.3	17.3	5.2	12.6	18.5	7.1	11.2	17.9	3.3	13.0	18.5	8.9
15	11.3	18.2	3.8	9.4	20.3	0.5	11.8	19.7	4.4	11.5	20.5	4.2	13.0	19.8	5.7	12.5	20.9	4.9	13.2	19.1	6.2
16	12.7	20.9	4.3	11.2	23.2	-0.6	12.7	21.2	4.4	12.9	22.5	2.5	13.5	20.8	5.4	13.1	20.7	5.3	13.8	20.3	5.9
17	14.0	17.1	11.1	12.5	17.0	10.2	13.9	17.2	11.6	13.2	16.8	10.9	15.4	18.8	12.9	14.9	17.6	12.1	16.0	18.6	14.2
18	11.7	16.5	6.6	12.4	19.7	5.7	12.4	16.3	8.0	12.4	19.3	8.3	13.3	16.9	8.9	11.9	16.0	7.0	13.9	16.9	10.9
19	9.4	12.4	5.9	8.3	10.4	5.1	9.5	12.3	5.8	8.3	10.5	7.1	10.2	12.2	7.0	9.1	11.5	7.4	10.3	12.5	7.3
20	8.6	13.3	-0.1	6.6	10.9	0.7	9.2	14.4	2.1	6.9	10.9	2.9	10.2	13.9	5.3	8.3	11.9	2.4	10.0	14.0	5.0
21	7.1	15.1	-1.5	6.3	15.0	-1.1	8.0	17.9	-0.3	7.1	14.7	-0.2	9.1	17.7	1.0	8.0	16.1	0.7	9.6	18.4	1.1
22	9.8	16.7	3.4	9.1	19.2	-0.9	10.4	16.3	3.8	9.4	16.8	1.0	11.4	16.9	5.0	10.0	16.2	3.0	11.6	16.7	4.9
23	15.8	20.0	9.5	15.0	17.6	10.3	15.8	19.6	10.2	14.9	17.9	10.8	15.9	20.5	10.3	16.4	20.7	8.3	17.5	21.4	11.2
24	18.2	19.4	16.8	18.6	19.8	17.0	18.1	19.3	16.0	17.9	19.2	16.5	18.5	19.7	16.8	19.3	20.8	17.0	19.7	21.1	18.5
25	17.2	17.9	16.5	19.3	21.2	18.0	17.7	18.4	16.9	19.3	20.7	18.1	18.8	23.2	17.6	20.9	22.9	18.8	19.9	23.2	18.1
26	18.2	23.1	7.8	15.0	21.5	7.1	19.2	23.7	9.8	15.8	22.2	8.5	19.5	23.4	11.0	17.5	23.3	8.6	19.5	24.1	11.2
27	11.2	17.5	5.3	11.6	20.9	3.5	12.1	17.7	6.3	11.6	19.5	3.9	12.8	17.6	7.2	11.0	16.4	4.8	12.8	17.6	7.0
28	13.2	15.9	9.3	12.7	16.5	10.1	13.3	17.4	10.4	11.8	16.1	9.1	13.9	18.5	10.9	13.1	17.8	9.2	14.8	18.2	11.5
29	18.1	24.6	11.2	16.0	22.5	11.6	18.7	26.3	12.7	16.1	22.7	11.8	19.5	25.9	14.8	17.9	23.8	13.9	19.5	26.5	14.5
30	18.5	25.9	11.4	16.1	24.3	9.3	19.0	26.1	11.6	17.2	25.1	11.3	20.0	27.4	14.1	18.6	25.9	12.4	19.7	26.1	15.4
31	17.5	23.7	11.4	16.5	24.7	10.0	17.5	25.9	10.2	16.8	23.9	10.9	19.0	26.5	15.0	18.2	25.2	13.9	18.7	25.0	14.4
月極値		25.9	-1.5		24.7	-3.9		26.3	-0.4		25.1	-1.1		27.4	1.0		25.9	0.7		26.5	1.1
起日		30	21		31	3		29	3		30	3		30	21		30	21		29	21
上旬平均	9.0	14.5	2.8	7.7	13.8	1.7	9.3	15.0	3.8	8.1	13.8	2.8	10.3	15.2	5.5	8.9	13.9	4.0	10.4	15.0	5.5
中旬平均	11.1	16.9	4.6	9.8	16.7	3.4	11.4	17.3	5.6	10.5	16.7	5.2	12.4	17.6	7.1	11.4	16.8	5.8	12.7	17.4	7.8
下旬平均	15.0	20.0	9.2	14.2	20.3	8.6	15.4	20.8	9.8	14.4	19.9	9.2	16.2	21.6	11.2	15.5	20.8	10.1	16.7	21.7	11.6
月平均	11.8	17.2	5.7	10.7	17.0	4.7	12.2	17.8	6.5	11.1	16.9	5.8	13.1	18.2	8.1	12.1	17.3	6.7	13.4	18.2	8.4
0 未満日数	0	0	5	0	0	8	0	0	2	0	0	4	0	0	0	0	0	0	0	0	0
25 以上日数	0	1	0	0	0	0	0	3	0	0	1	0	0	3	0	0	2	0	0	3	0
30 以上日数		0			0			0			0			0			0			0	
35 以上日数		0			0			0			0			0			0			0	
積算気温	268			213			305			237			365			294			372		



## 地域気象観測気温月報

宮崎県 (87)      2024年3月

単位：      3/3頁

観測所名 日付	都城			油津			串間		
	平均	最高	最低	平均	最高	最低	平均	最高	最低
1	9.7	14.8	4.8	12.5	16.7	6.9	11.3	16.4	6.2
2	5.0	9.9	1.3	7.8	12.8	5.1	6.8	11.8	3.4
3	5.7	12.9	-2.0	8.6	15.6	2.7	8.1	15.4	2.2
4	8.6	18.0	-0.1	10.8	16.7	4.4	9.9	17.7	1.3
5	12.8	15.9	8.9	14.9	16.7	10.5	15.3	17.2	11.3
6	13.5	15.9	9.8	13.6	16.3	10.5	13.8	16.4	10.3
7	10.5	16.9	5.2	11.6	15.3	9.0	10.9	15.9	7.5
8	9.1	14.2	4.8	11.0	15.8	5.2	10.6	15.7	5.5
9	7.6	14.4	1.9	8.7	14.4	3.0	8.8	16.3	2.5
10	7.7	16.1	0.7	9.2	14.1	4.7	8.3	15.5	1.4
11	9.7	18.7	1.5	12.0	18.1	5.5	11.5	18.7	3.0
12	12.4	17.6	7.9	14.2	19.6	9.4	14.0	19.5	9.4
13	10.5	17.4	4.2	12.3	17.4	7.3	11.4	18.4	4.8
14	10.7	18.7	4.8	13.2	19.4	8.3	12.3	17.9	7.4
15	11.5	20.9	2.9	13.5	20.0	7.2	11.5	19.5	3.2
16	12.5	22.4	2.4	13.5	20.5	5.8	12.0	20.7	2.5
17	14.1	17.7	11.4	15.8	19.7	12.9	15.1	18.7	11.1
18	13.4	19.6	7.8	14.0	17.7	10.2	13.6	19.5	8.3
19	9.3	11.5	6.5	10.6	13.4	6.7	10.2	13.0	6.2
20	8.5	12.3	3.1	10.4	14.3	4.3	9.7	13.8	2.6
21	8.0	16.2	0.2	9.3	17.9	1.7	8.5	17.3	-0.3
22	10.4	19.0	1.3	12.0	17.8	5.6	10.6	18.4	1.6
23	15.9	18.6	10.7	17.3	20.4	11.1	16.6	20.6	9.9
24	19.4	22.4	18.1	20.1	21.8	18.9	19.9	22.1	18.2
25	20.6	22.1	18.9	21.8	24.0	19.7	20.9	21.8	19.6
26	17.0	22.2	9.7	19.7	23.4	12.3	18.3	22.6	9.5
27	12.4	20.3	5.7	13.0	17.8	8.6	12.3	18.4	6.3
28	14.1	18.2	10.4	16.0	19.4	11.2	15.7	19.0	9.3
29	17.3	23.2	13.1	19.3	24.6	15.0	17.8	22.6	11.4
30	17.4	25.3	11.9	19.7	26.6	14.5	16.7	23.9	9.6
31	16.6	25.3	10.9	17.8	25.0	12.3	15.9	22.6	10.4
月極値		25.3	-2.0		26.6	1.7		23.9	-0.3
起日		31	3		30	21		30	21
上旬平均	9.0	14.9	3.5	10.9	15.4	6.2	10.4	15.8	5.2
中旬平均	11.3	17.7	5.3	13.0	18.0	7.8	12.1	18.0	5.9
下旬平均	15.4	21.2	10.1	16.9	21.7	11.9	15.7	20.8	9.6
月平均	12.0	18.0	6.4	13.7	18.5	8.7	12.8	18.3	7.0
0 未満日数	0	0	2	0	0	0	0	0	1
25 以上日数	0	2	0	0	2	0	0	0	0
30 以上日数		0			0			0	
35 以上日数		0			0			0	
積算気温	283			381			338		

# 地域気象観測風向・風速月報

宮崎県 (87) 2024年3月

単位 : (m/s) 1/4頁

観測所名	高千穂						古江						鞍岡						延岡						日向								
	平均	最大	最大風向	最大瞬間	最大瞬間風向	最多	平均	最大	最大風向	最大瞬間	最大瞬間風向	最多	平均	最大	最大風向	最大瞬間	最大瞬間風向	最多	平均	最大	最大風向	最大瞬間	最大瞬間風向	最多	平均	最大	最大風向	最大瞬間	最大瞬間風向	最多			
1	3.6	6.4	NW	12.7	NNW	NW	3.3	7.4	ENE	14.3	NE	NE	1.7	3.5	ENE	9.7	S	NE	3.7	7.1	WSW	13.3	W	W	2.1	4.2	WNW	12.1	NW	NW			
2	2.7	5.2	NNW	12.2	SW	NW	3.7	8.9	N	14.5	NE	N	1.4	3.4	SW	8.2	ENE	ENE	2.8	6.8	WSW	10.8	WSW	W	1.6	2.9	WNW	7.8	NW	NW			
3	1.9	4.4	NNW	10.2	NNW	NNW	2.8	6.7	N	9.8	NNE	NNE	1.4	4.7	SSW	10.1	S	SW	3.4	6.5	WSW	12.3	WSW	W	1.8	3.5	WSW	6.6	E	W			
4	1.6	5.1	SE	9.3	E	ESE	3.1	5.7	NNE	8.3	S	N	1.6	4.7	SSW	9.0	S	SSW	2.6	5.3	W	8.7	W	WSW	1.7	3.3	WSW	7.4	E	W			
5	1.4	5.6	NW	7.4	NW	ESE	2.3	7.7	NNW	13.8	NW	N	1.8	6.2	SW	13.1	SW	SW	1.8	4.0	WSW	6.7	W	WSW	1.5	3.5	WSW	7.5	W	W			
6	2.9	5.7	NW	11.0	WNW	WNW	9.1	14.3	NNE	24.5	NNE	N	1.3	2.9	NNE	5.7	NNE	NE	4.4	7.7	N	14.7	NE	N	1.0	2.4	NE	5.8	ENE	NE			
7	1.6	4.3	NW	8.1	WNW	NW	4.9	10.2	NE	20.3	NE	NNE	1.0	3.7	SSW	7.8	SSW	WSW	2.5	6.1	N	12.1	N	NNE	1.1	2.9	SE	6.8	ESE	WSW			
8	3.5	6.7	NW	14.8	NNW	NW	3.7	9.7	N	19.6	N	N	1.6	3.5	NE	9.4	NE	NE	3.6	7.7	W	13.3	W	W	2.1	4.2	WNW	12.1	W	NW			
9	2.9	5.8	NNW	11.8	NNW	NW	4.2	8.8	N	14.1	N	NNE	1.3	2.7	SSW	7.4	NE	NNE	2.6	5.0	N	10.1	N	WSW	1.4	3.3	SE	6.9	ESE	WSW			
10	1.6	5.3	NNW	9.9	NNW	NNW	2.9	5.9	NE	11.7	NNE	NNE	1.4	3.2	NE	8.3	SW	WSW	2.2	5.2	N	9.6	N	WSW	1.2	2.9	E	6.3	E	WSW			
11	1.4	4.5	SSE	8.0	ESE	NNW	3.4	5.9	SSW	9.2	S	NNE	1.4	3.7	SSW	7.5	S	SW	2.0	4.9	SSE	8.8	SSE	W	1.6	4.7	ESE	10.5	SE	W			
12	2.8	5.9	NW	14.1	NNW	NW	3.8	8.9	N	17.1	NNE	N	1.3	3.0	ENE	7.7	NE	NNE	2.0	6.5	W	12.3	WSW	W	1.7	4.7	NW	13.9	NW	WNW			
13	2.8	5.8	SW	11.1	NW	WNW	3.7	10.2	NE	16.5	NNE	NNE	1.1	3.7	SSW	8.0	SW	NE	2.0	5.0	WSW	8.2	WSW	WSW	1.5	3.1	WNW	6.8	E	W			
14	2.3	5.0	NW	9.1	NW	NNW	2.7	5.6	N	7.5	NNE	NNE	1.2	3.1	NE	6.6	NE	NE	2.5	5.5	WSW	9.2	WSW	WSW	1.9	4.2	ESE	7.4	SW	W			
15	2.0	5.8	NNW	10.1	SW	NNW	3.3	6.4	N	9.0	NE	NNE	1.5	3.6	SW	7.3	SSW	WSW	2.1	4.3	E	6.9	E	W	1.6	3.4	WSW	7.2	E	W			
16	1.9	4.5	SSE	7.3	SE	NNW	3.1	5.4	N	7.7	NNE	N	1.4	2.8	SW	5.8	NE	WSW	2.4	4.8	E	7.5	ENE	W	1.9	3.3	ESE	7.3	E	W			
17	1.6	5.2	NW	9.1	NW	NW	3.2	9.8	N	14.5	NNE	NNE	1.1	3.1	NE	7.9	S	NE	1.4	2.9	W	4.9	W	W	1.0	2.3	WSW	4.9	SW	WSW			
18	2.6	5.2	NW	11.5	NW	NW	4.6	8.7	NE	18.6	NE	NE	1.5	3.1	WSW	6.3	NE	ENE	3.2	7.5	N	13.6	NNE	NNE	1.3	3.1	ENE	8.6	ENE	NE			
19	1.9	5.6	NW	9.8	NW	NW	2.5	6.2	N	9.8	N	N	1.6	3.8	SW	10.3	SW	SW	1.5	3.2	W	5.6	W	W	1.1	2.8	WNW	6.8	WNW	WSW			
20	4.6	8.2	NW	19.1	N	NW	3.8	8.1	NE	19.2	N	NNE	2.6	5.4	ENE	14.2	E	ENE	3.9	7.4	W	16.6	WSW	W	2.5	5.6	WNW	16.1	NW	WNW			
21	2.8	6.3	NW	11.3	NW	NW	2.7	5.7	N	9.5	NE	NNE	1.5	4.6	SSW	9.7	SW	SSW	2.0	5.0	E	10.0	SW	E	1.4	2.9	ESE	6.1	ESE	WSW			
22	2.0	5.1	ESE	10.8	E	SE	3.1	6.3	N	10.5	N	S	1.8	4.8	SSW	11.3	S	SW	2.2	4.3	E	9.7	ENE	WSW	1.4	4.1	ESE	8.7	ESE	W			
23	0.9	2.9	ESE	7.0	ESE	S	3.1	6.5	S	10.1	S	SSW	1.7	5.3	SSW	12.2	SSW	NE	1.2	2.7	WSW	4.1	WSW	WSW	1.3	4.0	WSW	8.6	WSW	WSW			
24	0.7	3.8	NNW	7.5	NW	E	1.5	3.7	NNE	5.1	SE	NNE	0.8	2.5	ENE	5.5	E	WSW	0.9	2.4	WSW	4.0	E	WSW	0.7	2.0	WSW	4.5	W	WSW			
25	0.7	2.8	SSE	5.4	SE	SE	1.2	2.9	NE	4.3	NE	NNE	1.3	2.4	NE	5.1	NE	NE	0.8	2.2	ESE	3.5	E	ESE	0.6	1.6	ESE	3.9	ESE	E			
26	4.0	9.1	NW	16.4	NNW	NW	4.2	11.3	NE	23.8	NNE	NE	1.8	4.9	SSW	12.7	S	NNE	3.5	8.1	W	15.5	W	W	2.0	5.7	WNW	15.9	NW	NNW			
27	1.8	3.9	SSE	7.5	NNW	SE	4.2	7.8	NNE	16.8	NE	NNE	1.1	2.7	NE	6.4	E	NE	2.3	4.6	ESE	9.0	N	WSW	1.2	3.2	SE	7.9	ESE	WSW			
28	2.0	5.0	ESE	10.6	ESE	ESE	3.6	10.0	S	14.8	S	NNE	3.3	7.8	SSW	15.0	SSW	SSW	1.7	3.3	WSW	5.7	W	WSW	1.2	2.5	WSW	5.3	WSW	WSW			
29	3.0	5.5	NW	12.4	NW	NW	2.2	6.1	N	7.9	NNE	NNE	1.7	4.9	SW	10.8	SW	NE	3.0	5.9	WSW	11.0	W	WSW	1.3	3.5	ESE	8.2	ESE	W			
30	2.0	5.2	NW	9.9	NW	NW	2.7	8.6	N	12.5	NNW	NNE	1.5	3.3	SSW	7.9	NNW	NNE	2.7	5.1	WSW	8.0	E	WSW	1.7	3.5	W	7.1	E	W			
31	1.9	4.9	NW	9.9	NNW	NNW	2.4	5.4	N	8.6	N	NNE	1.4	5.6	SW	9.7	SSW	SW	2.1	4.3	E	6.9	E	W	1.3	2.8	E	6.1	NW	W			
月最大		9.1	NW	19.1	N			14.3	NNE	24.5	NNE			7.8	SSW	15.0	SSW			8.1	W	16.6	WSW			5.7	WNW	16.1	NW				
起日		26		20				6		6				28		28				26		20				26		20					
上旬平均	2.4					NW	4.0				N	1.5					NE	3.0					W	1.6							WSW		
中旬平均	2.4					NW	3.4				NNE	1.5					WSW	2.3					W	1.6							W		
下旬平均	2.0					NW	2.8				NNE	1.6					NE	2.0					WSW	1.3							WSW		
月平均	2.2					NW	3.4				NNE	1.5					NE	2.4					W	1.5							WSW		
10m/s以上日数		0						5						0																			
15m/s以上日数		0						0						0																			
20m/s以上日数		0						0						0																			
30m/s以上日数		0						0						0																			

# 地域気象観測風向・風速月報

宮崎県 (87)      2024年3月

単位 : (m/s)      2/4頁

観測所名	神門						西米良						高鍋						加久藤						西都						
	平均	最大	最大風向	最大瞬間	最大瞬間風向	最多	平均	最大	最大風向	最大瞬間	最大瞬間風向	最多	平均	最大	最大風向	最大瞬間	最大瞬間風向	最多	平均	最大	最大風向	最大瞬間	最大瞬間風向	最多	平均	最大	最大風向	最大瞬間	最大瞬間風向	最多	
1	1.0	3.4	S	9.1	SSW	NNE	3.0	6.5	NE	12.4	NNE	NE	2.3	4.6	WNW	9.0	W	WNW	5.0	8.7	WNW	13.7	W	W	3.7	7.1	WNW	11.9	WNW	W	
2	1.0	2.9	SSE	7.6	SSE	ESE	2.0	5.2	NE	12.6	NNE	NE	1.6	4.1	ESE	7.4	E	WNW	3.7	7.3	NNW	10.4	NNW	NW	2.3	5.5	E	8.4	ESE	W	
3	0.9	3.7	SSW	8.2	S	NE	1.2	5.2	NE	8.5	E	N	2.4	6.9	WNW	12.1	WNW	WNW	2.0	6.0	WNW	11.2	SW	W	2.4	6.6	NW	11.0	NW	WNW	
4	0.8	3.4	S	6.2	SSE	SE	1.2	5.5	SW	8.9	SSW	WNW	1.6	4.5	ESE	6.8	E	W	1.6	5.1	E	8.8	E	E	2.1	5.6	ESE	9.2	E	WNW	
5	0.4	1.0	NNW	2.5	SE	S	0.5	1.3	SW	2.8	SE	S	0.9	3.0	WNW	5.0	WNW	NW	2.4	7.4	E	12.2	E	E	1.5	4.5	NNW	6.0	NNW	NW	
6	0.7	1.9	NNW	5.6	N	S	1.4	5.0	ENE	9.1	NE	S	1.0	1.9	N	5.2	N	NE	3.8	7.5	NNW	12.3	NNW	WNW	1.3	3.0	NE	4.8	NNE	E	
7	0.9	2.9	SSE	5.7	SE	SSE	1.3	5.6	SSW	8.7	SSW	SW	1.2	3.2	E	5.3	SE	NW	2.0	5.9	W	8.8	W	WSW	1.6	4.2	ESE	6.7	ESE	ESE	
8	1.3	3.8	N	11.0	S	NNE	2.6	8.6	NE	15.3	NNE	NE	2.6	5.3	W	11.3	NNE	WNW	4.7	9.3	NNW	15.9	WNW	WNW	4.0	8.3	WNW	12.8	WNW	WNW	
9	0.9	2.9	SSE	6.6	S	SSE	1.7	6.0	ESE	10.4	ESE	NE	1.6	4.0	E	9.6	NE	N	3.5	7.1	NNW	11.4	NNW	W	2.1	5.3	ESE	8.1	ESE	WNW	
10	1.0	3.4	SSE	6.4	SSE	SSE	1.2	4.5	NNE	9.3	NNE	NNE	1.6	3.8	E	7.7	E	N	1.7	4.8	W	8.9	W	WNW	2.0	4.8	ESE	7.5	NNE	ESE	
11	0.9	3.2	SSE	7.3	SSE	SSE	0.9	3.7	SSW	6.8	S	W	1.5	4.1	SE	7.8	SSE	SSE	1.6	5.0	E	9.4	E	ESE	2.0	5.5	SE	8.5	SSE	WNW	
12	1.0	3.4	NNE	10.2	NNE	NNE	1.8	6.4	NNE	12.8	NNE	NNE	1.7	6.5	WNW	11.1	W	WNW	3.5	7.8	NNW	12.9	NW	WNW	3.2	8.6	WNW	14.3	WNW	WNW	
13	1.0	2.9	SSE	5.8	SSE	E	1.2	4.2	NE	8.3	NNE	NE	1.9	4.8	ESE	8.7	ESE	WNW	3.1	7.1	NW	12.0	W	WNW	2.4	6.6	ESE	9.6	E	W	
14	0.8	2.5	SSE	5.4	SSE	NNE	1.0	4.7	NNE	7.8	NNE	N	1.7	4.3	ESE	6.8	ESE	NNW	2.2	5.4	WNW	8.6	W	WSW	2.3	5.4	ESE	8.2	ESE	WNW	
15	0.9	3.2	SSE	5.9	S	SSE	1.2	5.1	NE	9.0	NE	NNE	1.5	4.3	ESE	7.4	ESE	NNW	1.9	6.2	WSW	9.7	WSW	WSW	2.2	6.4	ESE	8.6	E	WNW	
16	0.9	3.5	SSE	6.5	S	SSE	0.8	3.0	S	6.5	S	SSE	1.5	4.0	SE	6.9	E	NNW	1.4	5.1	W	8.0	W	NE	2.0	5.3	ESE	12.8	ESE	WNW	
17	0.5	1.0	N	1.9	NW	S	0.7	3.7	NE	7.2	NE	SSW	1.1	2.7	WSW	6.7	WSW	WSW	1.5	5.2	WSW	7.9	WSW	WSW	1.5	4.8	SSW	7.7	SSW	NW	
18	0.9	3.2	SSE	6.2	SSE	SSE	1.8	6.7	SW	11.1	SSW	NNE	1.6	4.8	E	10.3	E	ENE	2.3	5.1	E	9.7	NW	NNW	2.7	6.6	ENE	10.4	ENE	ENE	
19	0.6	1.5	NNE	2.9	WSW	NNE	1.5	4.0	SSW	7.3	SSW	SW	1.7	4.4	NW	8.0	NW	WSW	1.7	3.7	NNW	6.1	NNW	WNW	1.7	4.8	SSW	6.9	SSW	SW	
20	1.7	4.6	NNE	14.0	N	NE	3.9	10.2	NE	20.9	NNE	NE	3.5	7.4	WNW	14.7	NW	WNW	5.4	12.4	WNW	20.5	WNW	W	4.8	11.0	WNW	20.3	WNW	WNW	
21	0.9	3.0	SSE	6.2	SSE	SE	1.4	5.8	ENE	11.1	NNE	NE	1.6	4.6	NE	13.2	WNW	NW	2.7	6.6	WSW	11.1	WSW	WNW	2.2	6.5	E	10.2	E	NW	
22	1.1	3.3	SSE	7.8	SE	SE	1.4	6.0	SW	9.5	SW	SW	1.4	3.6	ESE	7.7	ESE	NNW	2.1	5.6	E	10.3	E	E	1.9	4.6	ESE	7.4	ESE	W	
23	0.4	0.9	NNE	2.2	N	NNW	0.7	2.1	WNW	3.8	WSW	SSW	1.3	3.5	WSW	6.9	WSW	WSW	2.6	5.5	NW	7.6	NNW	NW	1.7	4.6	WSW	8.0	WSW	WSW	
24	0.4	1.2	NNW	3.0	SSE	N	0.6	2.3	NE	4.3	ENE	SW	0.8	1.9	SW	3.9	NNE	NW	2.5	4.5	W	8.1	W	WNW	1.1)	2.9)	SW)	5.3)	SW)	WNW	
25	0.7	1.8	SSE	3.5	SSE	SSE	0.7	1.4	NE	3.0	S	SW	0.7	1.8	ENE	3.9	E	NNE	3.4	6.6	WSW	11.3	WSW	W	1.1	2.9	SE	5.9	W	ENE	
26	1.7	4.4	S	12.5	SSW	N	2.4	7.8	NE	16.2	NNE	NE	3.4	9.6	WNW	18.2	W	WNW	5.2	9.1	W	15.9	WNW	WSW	5.3	11.0	WNW	18.2	WNW	NW	
27	1.1	3.4	SSE	6.9	SSE	SSE	1.8	5.9	SW	10.2	SW	SSW	1.4	3.4	ESE	7.1	SE	NNW	1.9	4.8	E	8.0	E	E	2.0	5.3	ESE	7.5	ESE	ESE	
28	0.4	1.0	NNW	2.1	SSE	SSW	0.6	1.3	S	2.9	S	S	1.1	3.3	SSW	7.5	S	NNW	3.3	6.8	E	11.3	E	E	1.8	6.1	SSW	9.4	SSW	WNW	
29	1.1	2.7	S	7.8	SSW	SSE	1.8	4.7	ENE	13.3	ESE	SE	2.4	4.8	WNW	9.1	W	WNW	4.2	6.9	WSW	10.5	W	WSW	3.4	7.2	SSW	11.6	WSW	SW	
30	0.8	2.8	S	9.0	S	S	1.0	3.8	NE	8.8	NE	NE	2.4	5.3	SSE	8.7	S	W	3.0	5.4	W	8.1	W	W	3.5	6.4	SSW	10.0	SW	WSW	
31	0.8	2.4	SSE	5.0	ESE	SSE	1.3	4.7	NE	9.5	NNE	NE	1.9	5.1	WSW	11.1	WSW	W	2.4	5.4	W	8.5	WSW	W	2.2	5.7	WSW	9.9	WSW	WNW	
月最大		4.6	NNE	14.0	N			10.2	NE	20.9	NNE			9.6	WNW	18.2	W			12.4	WNW	20.5	WNW			11.0	WNW	20.3	WNW		
起日		20		20				20		20				26		26				20		20				26		20			
上旬平均	0.9					SSE	1.6					NE	1.7				WNW	3.0					W	2.3						WNW	
中旬平均	0.9					SSE	1.5					NNE	1.8				NNW	2.5					W	2.5						WNW	
下旬平均	0.9					SE	1.2					SW	1.7				NNW	3.0					WNW	2.4						NW	
月平均	0.9					SSE	1.4					NE	1.7				WNW	2.8					W	2.4						WNW	
10m/s以上日数		0						1						0																	
15m/s以上日数		0						0						0																	
20m/s以上日数		0						0						0																	
30m/s以上日数		0						0						0																	

# 地域気象観測風向・風速月報

宮崎県 (87) 2024年3月

単位 : (m/s) 3/4頁

観測所名	小林						宮崎						田野						赤江						都城						
	平均	最大	最大風向	最大瞬間	最大瞬間風向	最多	平均	最大	最大風向	最大瞬間	最大瞬間風向	最多	平均	最大	最大風向	最大瞬間	最大瞬間風向	最多	平均	最大	最大風向	最大瞬間	最大瞬間風向	最多	平均	最大	最大風向	最大瞬間	最大瞬間風向	最多	
1	4.0	6.6	NNW	15.1	NNW	NW	6.1	10.3	W	15.0	WSW	W	3.5	5.5	WNW	12.1	WNW	W	8.5	11.6	W	15.4	W	W	3.2	6.3	WNW	11.0	WNW	WNW	
2	3.2	6.2	NNW	12.7	W	WNW	4.1	6.7	W	11.2	WSW	W	2.9	5.6	WSW	10.2	WSW	W	6.1	10.2	W	12.9	W	W	1.8	4.3	NW	7.5	W	WNW	
3	2.7	5.8	N	10.1	W	WNW	4.0	7.7	WNW	13.8	W	WNW	2.9	5.7	SW	11.9	NNW	W	6.1	10.7	WSW	13.9	W	W	1.8	5.9	W	9.3	WNW	W	
4	2.0	5.2	SE	8.0	SE	SE	3.3	5.6	WNW	8.9	E	WNW	2.2	5.1	E	8.4	E	W	3.3	5.1	SE	7.2	SE	WNW	1.7	4.8	SSW	8.1	SSW	N	
5	1.4	5.1	SE	6.6	SE	SSE	1.3	4.8	NNW	8.7	NNE	WNW	1.2	2.8	E	4.2	SSW	NE	2.3	5.7	NNW	8.7	NNW	W	1.7	4.9	N	7.7	NNE	N	
6	2.7	5.1	WNW	9.7	WNW	WNW	1.8	4.2	ENE	6.6	ENE	NE	2.1	4.3	ESE	6.5	ESE	E	5.6	9.9	NNE	14.4	NNE	NNE	1.7	3.8	ENE	7.0	ENE	NE	
7	2.3	4.3	W	7.4	W	W	2.1	4.5	ESE	7.8	ESE	WNW	1.7	5.2	E	7.4	E	WNW	3.3	6.7	W	9.3	N	NW	2.1	5.1	S	8.3	S	ENE	
8	4.2	7.0	NW	17.3	WNW	NW	5.0	8.6	WNW	14.4	W	W	3.4	6.2	W	13.4	W	W	6.2	10.4	WNW	14.4	W	W	3.3	8.1	WNW	14.4	WNW	WNW	
9	3.4	5.1	W	10.8	WNW	NW	2.9	5.7	ESE	8.4	ESE	WNW	2.2	5.0	E	9.0	WSW	W	4.4	7.3	W	9.8	W	W	1.9	5.3	W	8.3	W	WNW	
10	2.1	4.7	WNW	8.2	WNW	WNW	2.7	5.0	ESE	8.4	NE	WNW	2.2	5.6	E	8.7	E	W	3.6	8.0	NNE	12.3	NNE	WNW	1.7	5.3	W	9.3	SW	N	
11	2.1	6.0	SE	10.1	SE	W	2.7	5.9	SE	11.1	SE	WNW	2.1	4.8	SSE	9.7	ESE	W	3.4	7.4	SSE	9.3	SSE	WNW	1.8	6.1	S	9.4	SSW	N	
12	3.4	5.9	NW	14.6	NNW	WNW	4.2	10.4	WNW	16.3	WNW	W	3.0	6.3	NW	12.3	W	W	5.9	11.6	WNW	16.5	W	WNW	3.4	7.6	WNW	14.3	NW	WNW	
13	2.9	4.8	W	13.1	W	WNW	3.3	5.8	ESE	9.4	ESE	W	2.7	5.0	WSW	8.9	WSW	WSW	5.8	9.3	W	10.8	W	W	2.1	4.7	W	8.4	SSW	WSW	
14	2.5	5.1	W	8.7	W	WNW	3.2	6.5	W	9.0	W	WNW	2.7	5.6	WSW	9.9	WSW	WSW	5.5	8.3	SSE	10.3	SSE	W	1.7	5.4	WSW	8.2	WSW	WSW	
15	2.4	5.2	NNW	9.8	NNW	NW	3.4	6.6	ESE	10.1	ESE	WNW	2.3	5.2	WSW	9.4	WNW	WSW	4.3	9.6	SSE	11.3	SE	WNW	1.7	5.1	WSW	8.4	WSW	S	
16	1.9	4.3	WNW	6.4	NW	WNW	3.3	6.3	ESE	10.0	SSE	WNW	2.2	4.4	E	6.8	E	W	3.9	8.0	SSE	9.8	SSE	WNW	1.6	5.0	SSW	8.2	SSW	SSW	
17	1.7	5.2	WNW	10.7	WNW	NW	2.4	5.0	WSW	8.1	WSW	WNW	1.6	4.4	SW	8.4	WSW	E	2.6	7.8	NNE	9.8	NNE	NW	1.4	4.6	SSW	7.6	WNW	W	
18	2.8	5.6	SE	8.3	SE	W	3.0	6.1	ENE	9.3	NE	NE	2.4	5.6	E	8.5	E	E	5.3	11.3	NNE	13.9	NNE	NNE	1.8	4.5	NE	7.6	NNE	NNE	
19	1.8	3.9	N	8.3	WNW	NW	2.6	5.3	W	8.2	W	WNW	1.9	3.9	SW	7.1	WSW	WNW	3.5	7.5	W	9.3	WNW	WSW	1.7	3.9	NNE	6.6	NNE	ENE	
20	4.9	12.1	NNW	20.7	NNW	NW	6.9	12.5	WNW	19.1	WNW	WNW	4.3	8.3	WNW	17.9	NNW	W	8.4	14.1	W	20.1	W	W	3.9	9.6	WNW	18.7	W	WNW	
21	2.7	6.7	NNW	10.9	NNW	WNW	3.3	7.4	E	11.2	WSW	WNW	2.3	5.4	WSW	10.3	SW	W	3.8	8.0	ESE	10.3	E	W	2.1	5.4	WNW	9.5	WNW	WNW	
22	2.7	6.3	ESE	10.0	E	ESE	3.2	6.1	ESE	9.1	ESE	WNW	2.3	5.2	ENE	9.1	NE	WSW	3.7	7.6	SSE	9.3	SE	WNW	1.8	4.9	SSE	9.0	S	N	
23	1.2	2.8	ENE	4.7	NNE	ENE	1.7	4.6	WNW	6.3	WNW	WNW	2.0	4.7	SSW	8.5	WSW	WSW	3.0	6.3	SSW	9.3	SW	SSW	2.4	4.6	SSW	8.6	S	SSW	
24	1.8	4.7	NE	8.1	WNW	E	1.4	3.3	E	4.7	E	ENE	2.2	5.3	WSW	12.8	W	WSW	3.1	7.5	SSW	11.3	SSW	SSW	3.1	5.9	SSW	10.1	SSW	SSW	
25	2.7	5.7	N	8.3	NNW	NNW	2.3	5.7	SW	10.3	SW	NE	3.3	8.1	WSW	14.7	WSW	WSW	3.0	6.4	W	8.7	W	NNE	2.7	5.7	WSW	9.5	WSW	SW	
26	4.5	8.8	W	15.8	WNW	WNW	7.5	16.3	W	25.8	W	W	6.0	11.0	WSW	18.5	WSW	WSW	8.9	19.3	WSW	24.7	W	W	4.9	9.3	WSW	16.3	WSW	WSW	
27	2.4	5.3	SE	8.3	SE	SE	2.7	6.0	ESE	8.7	E	WNW	2.4	5.9	E	9.6	E	E	3.5	5.5	NE	8.2	ENE	E	1.9	4.9	NNE	7.4	NNE	NNE	
28	1.9)	5.8)	ENE)	9.4)	W)	SE	2.1	5.3	SW	8.4	SW	WNW	1.8	6.5	WSW	12.3	WSW	WNW	3.9	12.7	SSE	17.0	S	W	2.4	7.7	S	13.9	S	S	
29	3.4	6.3	W	12.0	WNW	NW	5.4	8.5	W	11.9	W	WSW	4.2	8.2	WSW	14.5	WSW	WSW	6.5	9.6	W	12.3	W	W	3.8	7.2	WSW	10.8	WSW	WSW	
30	2.5	5.5	NNW	8.9	NNW	NW	4.8	6.9	WSW	12.6	WSW	W	2.9	6.8	SW	10.7	SW	WSW	5.6	9.6	WSW	12.9	WSW	W	2.1	5.6	WSW	8.5	W	SW	
31	2.1	5.9	N	9.3	NNW	NW	3.7	7.1	WSW	10.0	WSW	W	3.0	5.4	WSW	10.5	W	WSW	4.0	8.6	W	12.3	SSE	WNW	1.8	4.3	S	7.6	S	WSW	
月最大		12.1	NNW	20.7	NNW			16.3	W	25.8	W			11.0	WSW	18.5	WSW			19.3	WSW	24.7	W			9.6	WNW	18.7	W		
起日		20		20				26		26				26		26				26		26				20		20			
上旬平均	2.8					WNW	3.3					W	2.4					W	4.9					W	2.1					WNW	
中旬平均	2.6					WNW	3.5					WNW	2.5					W	4.9					WNW	2.1					WNW	
下旬平均	2.5					NW	3.5					WNW	2.9					WSW	4.5					W	2.6					SSW	
月平均	2.7					WNW	3.4					WNW	2.6					WSW	4.7					W	2.3					WNW	
10m/s以上日数		1					4						1							9						0					
15m/s以上日数		0					1						0							1						0					
20m/s以上日数		0					0						0							0						0					
30m/s以上日数		0					0						0							0						0					

## 地域気象観測風向・風速月報

宮崎県 (87)      2024年3月

単位 : (m/s)      4/4頁

観測所名	油津						串間					
	平均	最大	最大風向	最大瞬間	最大瞬間風向	最多	平均	最大	最大風向	最大瞬間	最大瞬間風向	最多
1	5.3	8.1	NW	13.1	NW	WNW	4.0	7.9	WNW	14.3	WNW	WNW
2	4.6	7.7	WNW	10.7	WNW	WNW	2.6	6.3	W	10.3	WSW	W
3	4.6	8.1	W	13.5	W	WNW	2.2	5.9	W	11.9	W	WNW
4	3.9	7.3	WNW	8.9	WNW	WNW	2.3	4.1	NE	7.3	N	NE
5	2.4	6.8	ENE	11.1	ENE	WNW	2.2	6.4	NE	10.4	NNE	NE
6	2.3	5.3	ENE	7.5	ENE	ENE	2.1	4.8	NE	7.2	NE	NE
7	2.9	5.7	ENE	9.2	ENE	WNW	1.8	4.6	NE	7.5	SE	NE
8	4.5	8.7	NW	14.5	NW	WNW	3.2	8.0	W	13.3	WNW	WNW
9	3.4	6.4	WNW	9.1	WNW	WNW	2.2	6.4	WSW	10.7	WNW	WNW
10	3.6	6.2	ENE	9.7	E	WNW	2.5	6.1	NE	9.4	ENE	NE
11	3.5	5.7	SE	10.3	SSE	WNW	2.4	4.8	WSW	9.9	S	NNE
12	3.8	9.0	NW	13.2	WNW	WNW	3.2	6.9	WNW	13.9	WNW	WNW
13	2.8	4.9	WNW	7.7	WSW	WNW	2.6	6.6	WSW	9.6	SW	W
14	2.7	5.9	WSW	10.1	SW	WNW	2.8	6.8	WSW	9.9	WSW	W
15	3.7	6.4	WNW	8.8	SSE	W	2.1	4.6	S	8.3	S	NE
16	3.8	6.3	W	8.5	WNW	WNW	2.3	4.3	SSW	7.2	SSW	NE
17	2.7	5.3	WNW	6.8	WNW	WNW	1.5	5.1	WNW	8.3	WNW	NE
18	3.6	6.0	ENE	10.3	NE	WNW	2.5	5.8	ENE	9.0	ENE	NE
19	2.5	5.0	WNW	7.1	NW	WNW	1.3	4.2	NE	8.0	WNW	NE
20	5.0	10.5	NW	16.4	NW	NW	4.0	10.1	WNW	19.3	WNW	WNW
21	3.4	5.4	WNW	8.1	NW	WNW	2.9	5.8	WNW	11.8	NW	W
22	3.5	5.6	W	7.5	E	W	2.5	6.1	NE	8.8	NNE	NE
23	3.2	5.1	WNW	6.4	W	WNW	2.0	5.0	SW	9.0	SW	SW
24	2.9	5.8	WSW	10.8	WSW	W	3.3	9.2	WSW	13.9	WSW	WSW
25	3.1	6.6	WSW	11.2	W	WSW	3.9)	7.6)	WSW)	12.0)	WSW)	WSW)
26	7.2	12.0	W	19.5	W	WSW	5.8	10.2	WSW	16.7	WNW	W
27	3.7	6.7	E	10.9	ENE	WNW	2.9	6.5	ENE	9.2	ENE	NE
28	4.2	6.8	WSW	14.3	SSE	WNW	3.5	7.7	WSW	13.2	W	NE
29	4.4	7.4	WSW	11.6	WSW	W	4.4	7.7	WSW	11.7	W	W
30	3.5	5.9	SW	9.2	SW	WNW	2.3	4.7	W	7.6	WSW	WSW
31	2.9	5.4	WNW	8.6	WSW	WNW	1.8	5.5	WSW	8.6	WSW	NE
月最大		12.0	W	19.5	W			10.2	WSW	19.3	WNW	
起日		26		26				26		20		
上旬平均	3.8					WNW	2.5					NE
中旬平均	3.4					WNW	2.5					NE
下旬平均	3.8					WNW	3.2					NE)
月平均	3.7					WNW	2.7					NE)
10m/s以上日数		2						2				
15m/s以上日数		0						0				
20m/s以上日数		0						0				
30m/s以上日数		0						0				

@がついた値は参考値です。平年値や平年比に使用できません。  
 観測値に付加されている ) は準正常値、 ] は資料不足値を示す。  
 ×は欠測、//は平年値がないことを示す。

# 地域気象観測日照時間月報

宮崎県 (87) 2024年3月

単位：h 1/1頁

観測所名	高千穂	古江	鞍岡	延岡	日向	神門	西米良	高鍋	加久藤	西都	小林	宮崎	田野	都城	油津	串間
日付																
1	4.3	7.5	3.8	8.7	10.1	9.2	8.9	6.1	6.2	9.4	5.9	10.7	9.7	6.2	9.3	9.0
2	8.7	8.6	5.0	9.5	9.6	9.7	10.0	9.6	7.4	9.9	7.2	10.2	9.4	8.3	9.5	9.8
3	5.3	9.0	4.9	9.9	7.3	9.9	7.7	10.1	5.2	9.6	7.8	9.9	7.9	7.9	7.6	10.5
4	7.1	8.1	7.3	9.8	10.3	9.6	8.0	9.6	6.9	9.3	7.0	9.1	8.1	7.7	7.3	7.8
5	0.0	0.0	0.0	0.0	0.0	0.0	0.0	0.0	0.0	0.0	0.0	0.0	0.0	0.0	0.0	0.0
6	2.3	0.2	0.0	1.5	0.0	0.0	0.1	0.0	0.0	0.0	0.8	0.0	0.0	0.1	0.0	0.0
7	8.3	8.2	9.1	7.9	8.3	7.3	7.2	8.0	10.1	8.2	9.1	8.8	7.7	8.6	6.6	5.3
8	7.2	10.7	5.3	9.9	11.0	10.6	8.8	10.8	10.4	11.0	10.5	10.9	10.8	10.6	9.7	10.9
9	10.8	10.6	8.6	10.2	11.0	10.5	10.2	10.9	11.1	11.0	11.0	11.2	11.0	11.2	9.7	11.0
10	10.8	10.8	10.4	11.2	11.1	10.6	10.1	10.9	11.0	10.8	11.0	9.0	9.7	9.4	9.1	10.8
11	6.9	5.9	6.9	5.6	6.4	7.3	4.8	6.7	4.4	4.8	5.7	6.5	4.5	6.4	5.5	6.1
12	1.2	4.1	0.3	4.9	6.6	6.0	5.9	5.6	3.1	8.0	5.3	7.5	7.7	6.5	6.5	6.6
13	10.8	10.7	10.1	11.0	11.0	10.7	10.0	10.8	11.1	11.2	11.2	11.2	11.0	11.2	9.9	10.9
14	8.0	7.6	8.5	7.6	7.8	7.8	8.5	9.7	7.6	9.5	7.8	9.0	8.3	6.4	8.6	8.3
15	11.1	11.0	10.6	11.4	11.3	10.9	10.3	11.3	11.1	11.2	11.2	11.4	11.1	11.4	9.9	11.0
16	11.0	11.0	10.7	11.4	11.1	11.2	10.4	11.2	10.8	11.3	11.1	11.4	11.2	11.2	10.0	11.0
17	0.0	0.0	0.0	0.1	0.0	0.0	0.0	0.1	0.0	0.1	0.0	0.8	0.0	0.1	0.1	0.0
18	10.6	10.9	10.6	10.7	11.2	11.1	10.5	11.3	11.2	11.0	11.3	10.2	10.5	10.3	9.9	11.2
19	1.3	0.1	1.2	0.7	0.9	0.6	1.3	0.4	1.0	0.3	1.1	0.3	0.0	0.3	0.0	0.0
20	8.0	8.1	5.2	10.5	10.8	9.9	8.7	11.2	7.8	11.1	10.1	11.3	11.1	11.1	9.0	11.2
21	4.9	7.6	5.2	9.4	10.8	10.1	10.2	11.1	11.2	11.2	11.2	11.7	11.2	11.6	10.0	11.1
22	9.9	6.5	11.0	6.6	9.4	10.0	8.5	7.9	9.2	7.3	10.9	9.1	10.2	9.8	8.5	10.3
23	0.0	0.2	0.0	0.1	1.3	0.0	0.0	0.0	0.0	0.0	0.0	0.0	0.0	0.0	0.0	0.0
24	0.0	0.0	0.0	0.0	0.0	0.0	0.0	0.0	0.0	0.0	0.0	0.0	0.0	0.1	0.0	0.0
25	0.0	0.0	0.0	0.0	0.0	0.0	0.0	0.0	0.0	0.0	0.0	0.0	0.0	0.0	0.4	0.0
26	2.3	7.9	0.2	9.7	9.8	8.2	3.6	9.2	2.0	9.7	6.6	10.5	7.6	4.0	6.8	5.5
27	11.0	11.1	11.1	11.4	11.3	10.9	10.2	11.4	8.9	11.3	11.1	11.5	11.3	11.5	10.3	11.3
28	0.0	0.0	0.0	0.0	0.0	0.0	0.0	0.0	0.0	0.0	0.0	0.0	0.0	0.0	0.3	0.0
29	10.3	9.8	10.4	10.5	10.8	11.0	10.8	11.3	10.9	11.1	11.3	10.9	11.1	11.1	10.1	10.0
30	6.1	7.6	8.4	8.1	7.6	8.0	7.9	8.1	8.4	8.0	8.1	8.4	7.5	7.2	6.5	6.5
31	6.1	6.8	6.2	6.1	6.4	5.9	5.6	5.9	5.4	5.9	5.7	6.1	5.6	5.1	4.4	4.9
旬合計 上旬	64.8	73.7	54.4	78.6	78.7	77.4	71.0	76.0	68.3	79.2	70.3	79.8	74.3	70.0	68.8	75.1
旬合計 中旬	68.9	69.4	64.1	73.9	77.1	75.5	70.4	78.3	68.1	78.5	74.8	79.6	75.4	74.9	69.4	76.3
旬合計 下旬	50.6	57.5	52.5	61.9	67.4	64.1	56.8	64.9	56.0	64.5	64.9	68.2	64.5	60.4	57.3	59.6
月合計	184.3	200.6	171.0	214.4	223.2	217.0	198.2	219.2	192.4	222.2	210.0	227.6	214.2	205.3	195.5	211.0
0.1時間未満日数	6	5	7	4	6	7	6	6	7	6	6	6	8	4	5	8