

高知県の気象

2023年（令和5年）10月



高知地方気象台

目 次

資料の解説	1
観測所一覧表	2
気象概況（2023年10月）	3
10月の降水量について	5
2023年10月上旬気象分布図	6
2023年10月中旬気象分布図	7
2023年10月下旬気象分布図	8
2023年10月気象分布図	9
2023年10月気象経過図	10
旬別気象表（気象官署及び特別地域気象観測所）	13
極値の更新	13
生物季節観測	13
警報・注意報発表状況	14
気象情報発表状況	18

掲載資料のうち、気象データは後日修正されることがある。

「高知県の気象」及び「高知県の地震」は、下記の高知地方気象台ホームページで閲覧できます。

高知地方気象台ホームページ→各種資料(定期刊行物・届出・気象証明等)→定期刊行物(高知県の気象・高知県の地震)

<https://www.data.jma.go.jp/kochi/>

また、各種気象データは、下記の気象庁ホームページで閲覧できます。

例えば、気象庁ホームページ→各種データ・資料→過去の気象データ検索 から気象庁ホームページ <https://www.jma.go.jp/jma/index.html>

資料の解説

各要素は、地上気象観測装置及び有線ロボット気象計により、自動的に観測されたものから算出した値。掲載資料は速報値であり後日修正することがある。

各要素の単位、最小位数、日別値の求め方は次のとおりである。

要素	最小位数と単位	日別値の求め方
日平均気温	0.1℃	毎正時24回の平均
日最高気温	0.1℃	任意の時刻の最高値
日最低気温	0.1℃	任意の時刻の最低値
日平均相対湿度	1%	毎正時24回の平均
日平均風速	0.1m/s	毎10分144回の平均
日最多風向		毎正時24回のうち最も多い風向 (16方位、「静穏」を除く)
日最大風速	0.1m/s	任意の時刻の最大値
同風向		日最大風速の風向 (16方位)
日最大瞬間風速	0.1m/s	3秒間の平均値 (0.25秒間隔の計測値12個の平均) の最大値
同風向		日最大瞬間風速の風向 (16方位)
日降水量	0.5mm	1日の合計 (毎正時24回の合計)
日最大1時間降水量	0.5mm	任意の観測時刻を起点とした前1時間の最大値
日最大10分間降水量	0.5mm	任意の観測時刻を起点とした前10分間の最大値
日照時間	0.1h	1日の合計 (毎正時24回の合計)
日照時間 (推計)		

(注) 1 記号の説明

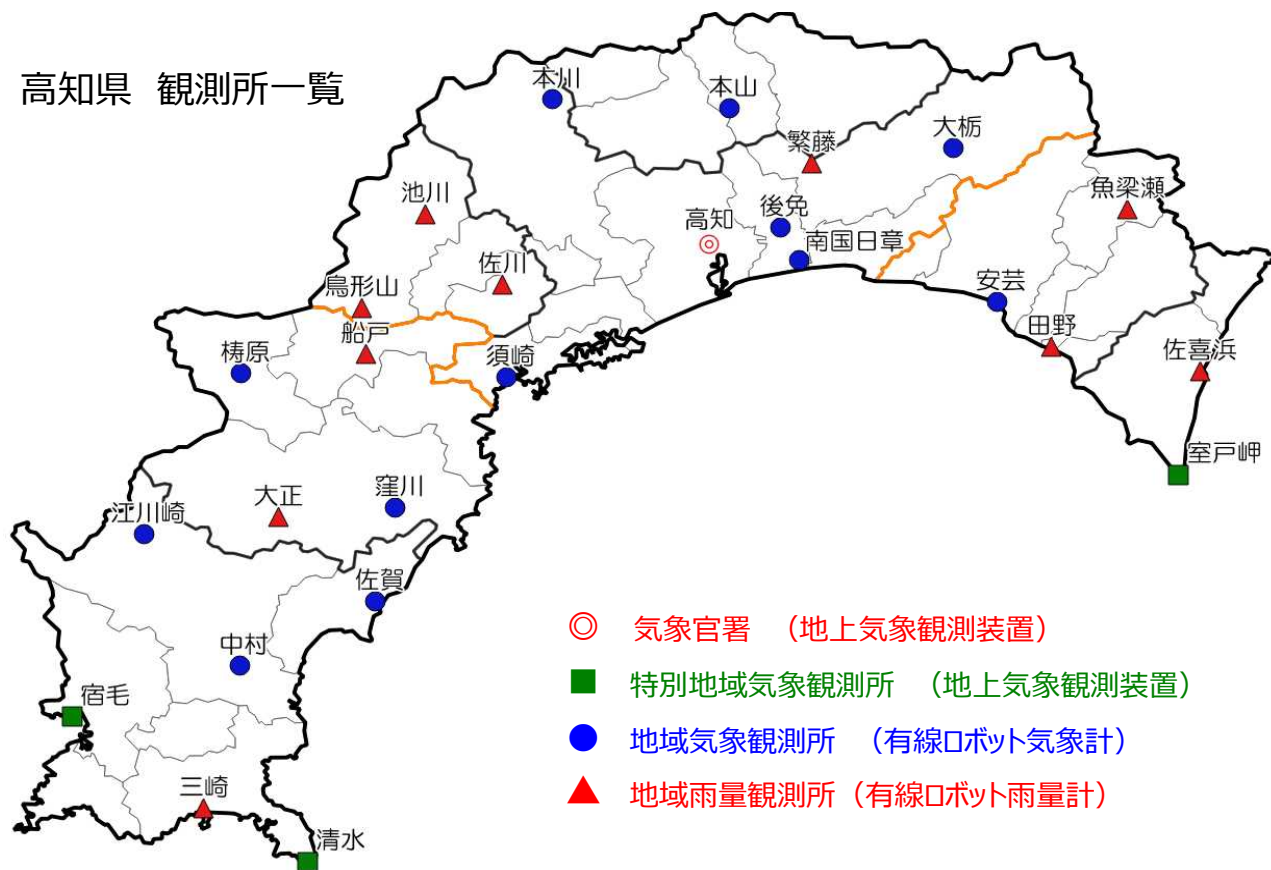
- × : 欠測 (期間内の観測結果が得られない場合、または明らかに誤差が大きく間違いであると確定できる場合)
-) : 準正常値 (対象となる資料が一部欠けているが、資料数80%以上を満たす値)
-] : 資料不足値 (対象となる資料が80%未満の値)
- // : 統計期間が短く、平年値がないため、平年比を求めることができない。

(注) 2 平年値の統計期間は、1991年～2020年の30年間である。

(注) 3 気象概況における階級別表現は、観測所の階級値から県全体を概観したものである。

(注) 4 気象経過図において、観測値が平年値を下回るグラフの領域を灰色で塗り潰している。

高知県 観測所一覧



観測所名	観測種目										所在地	北緯	東経	海面 上の 高さ (m)
	気 温	風向 ・ 風速	日 照 (推計)	降 水 量	湿 度	気 圧	視 程	積 雪	そ の 他	そ の 他				
本川	○	○		○	○						吾川郡いの町脇の山字根藤	33度45.9分	133度20.3分	605
本山	○	○		○	○						長岡郡本山町本山	33度45.2分	133度34.5分	252
池川				○							吾川郡仁淀川町土居	33度36.4分	133度10.2分	141
繁藤				○							香美市土佐山田町繁藤	33度40.7分	133度41.1分	346
大柵	○	○		○	○						香美市物部町大柵上西の川	33度41.9分	133度52.5分	210
魚梁瀬				○							安芸郡馬路村魚梁瀬	33度36.9分	134度6.5分	450
佐川				○							高岡郡佐川町丙	33度30.7分	133度16.3分	80
高知	○	○	○	○	○	○	○	○	○	◎	高知市比島町	33度34.0分	133度32.9分	1
南国日章	○	○		○							南国市物部(高知空港)	33度32.7分	133度40.1分	9
後免	○	○		○	○						南国市廿枝	33度35.4分	133度38.6分	12
鳥形山				○							吾川郡仁淀川町大植	33度28.8分	133度5.0分	835
船戸				○							高岡郡津野町船戸	33度25.0分	133度5.3分	425
安芸	○	○		○	○						安芸市伊尾木	33度29.3分	133度56.0分	6
田野				○							安芸郡田野町	33度25.6分	134度0.4分	17
梶原	○	○		○	○						高岡郡梶原町川西路	33度23.4分	132度55.3分	415
須崎	○	○		○	○						須崎市西町	33度23.1分	133度16.6分	4
佐喜浜				○							室戸市佐喜浜町	33度24.7分	134度11.9分	26
窪川	○	○		○	○						高岡郡四万十町新開町	33度12.4分	133度7.7分	205
室戸岬	○	○	○	○	○	○	○		○		室戸市室戸岬町	33度15.1分	134度10.6分	185
江川崎	○	○		○	○						四万十市西土佐用井	33度10.2分	132度47.5分	72
大正				○							高岡郡四万十町大正	33度11.6分	132度58.3分	150
佐賀	○	○		○	○						幡多郡黒潮町佐賀	33度4.7分	133度6.1分	3
宿毛	○	○	○	○	○	○	○		○		宿毛市片島	32度55.2分	132度41.7分	2
中村	○	○		○	○						四万十市入田字長善寺前	32度59.4分	132度55.2分	8
三崎				○							土佐清水市三崎	32度47.7分	132度52.3分	9
清水	○	○	○	○	○	○	○		○		土佐清水市足摺岬	32度43.3分	133度0.6分	31

(注) 観測種目のその他:◎は天気、その他の気象現象、天気概況、初霜、初雪、初氷、初冠雪
 観測種目のその他:○は天気、その他の気象現象

気象概況（2023年10月）

【気象概況】

上旬は、気圧の谷や低気圧の影響で曇りや雨となった日もあったが、その後は、高気圧に覆われて晴れた日が多かった。また、低気圧や前線の影響を受けにくかったため、10月の月降水量が観測史上最も少なくなった地点があった（池川、繁藤、大栃、南国日章、安芸、江川崎、大正、中村、三崎）。月平均気温は、寒気の影響を受けて、低いところが多かった。

上旬

天気は数日の周期で変わり、高気圧に覆われて晴れた日もあったが、気圧の谷や低気圧の影響で曇りや雨となった日もあった。

中旬

高気圧に覆われて晴れた日が多く、降水量は少ないところが多かった。

下旬

高気圧に覆われて晴れた日が多く、降水量はかなり少ないところが多かった。

地域気象観測所の階級別表現

平均気温

旬/月	中部	東部	西部
上旬	平年並	平年並	平年並
中旬	平年並	平年並	低い
下旬	低い	低い	低い
月	低い	平年並	低い

降水量

旬/月	中部	東部	西部
上旬	少ない	かなり少ない	少ない
中旬	少ない	少ない	少ない
下旬	かなり少ない	かなり少ない	かなり少ない
月	かなり少ない	かなり少ない	かなり少ない

日照時間

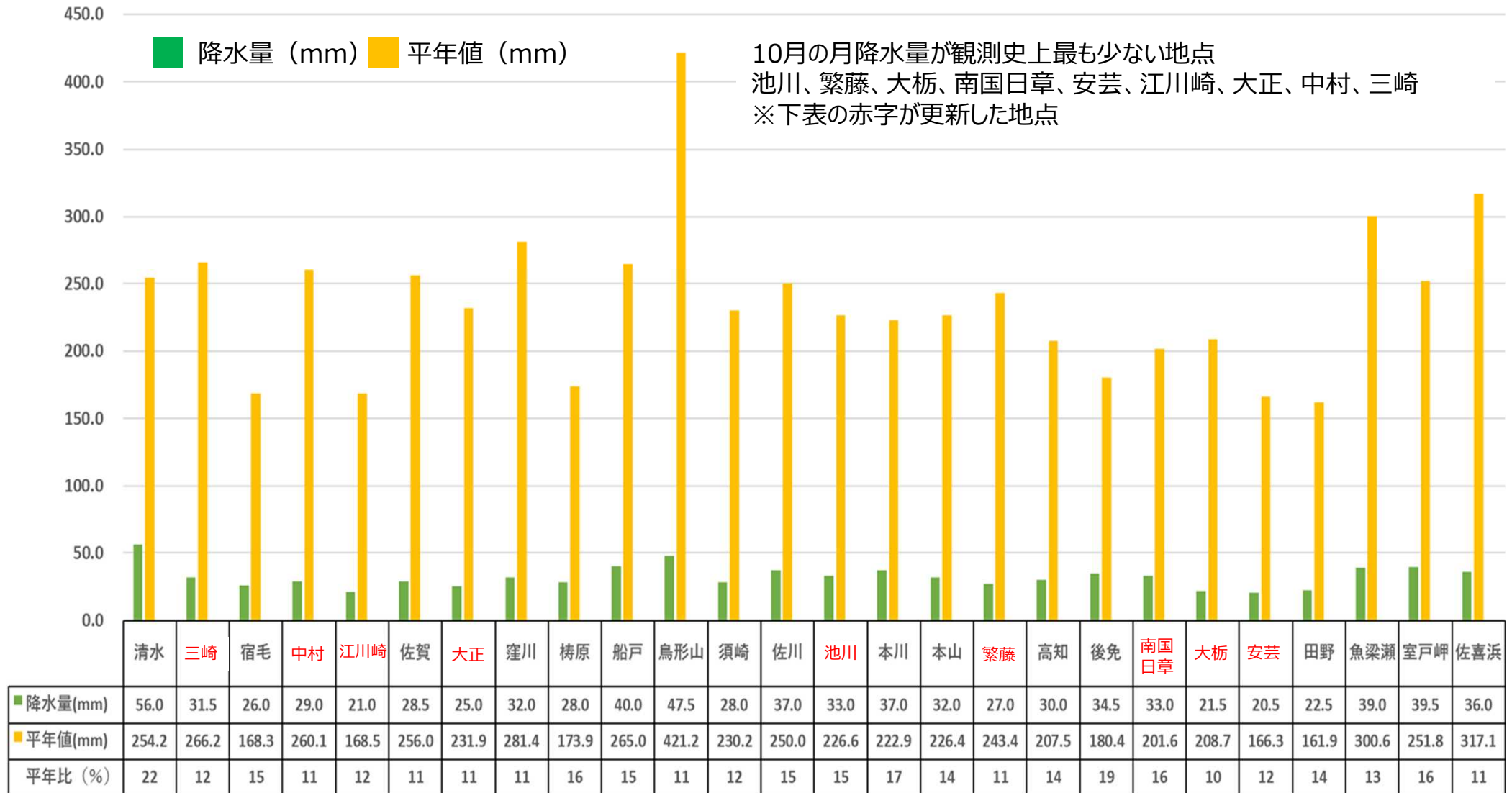
旬/月	中部	東部	西部
上旬	平年並	平年並	平年並
中旬	多い	多い	多い
下旬	かなり多い	かなり多い	かなり多い
月	かなり多い	かなり多い	かなり多い

日付	気象概況	高知地方気象台の天気概況	
		06時から18時	18時から翌日06時
1日	停滞前線が西日本を通過する。	曇時々雨一時晴	晴一時曇
2日	高気圧に覆われる。	晴時々曇	晴後曇
3日	気圧の谷や湿った空気の影響を受ける。	曇一時晴	曇時々雨
4日	高気圧に覆われるが、次第に気圧の谷や湿った空気の影響を受ける。	曇後晴一時雨	晴一時雨後曇
5日	気圧の谷や湿った空気の影響を受けるが、次第に高気圧に覆われる。	曇後時々晴	晴時々曇
6日	高気圧に覆われる。	晴	曇時々晴
7日	気圧の谷や湿った空気の影響を受ける。	曇時々晴	曇一時雨
8日	四国の南海上の停滞前線や湿った空気の影響を受ける。	雨	雨後時々曇一時晴
9日	四国の南海上の停滞前線や湿った空気の影響を受ける。	曇	曇一時雨
10日	高気圧に覆われるが、寒気の影響を受ける。	晴時々曇	曇一時晴
11日	高気圧に覆われるが、寒気の影響を受ける。	曇後時々晴	晴後一時曇
12日	高気圧に覆われる。	晴	晴
13日	高気圧に覆われるが、次第に気圧の谷の影響を受ける。	晴後一時曇	曇一時晴
14日	四国の南海上を北東進する低気圧の影響を受ける。	雨時々曇	雨後曇時々晴
15日	高気圧に覆われる。	晴	晴
16日	高気圧に覆われる。	晴	晴
17日	高気圧に覆われる。	晴	晴
18日	高気圧に覆われる。	晴	晴
19日	高気圧に覆われる。	晴	晴時々曇
20日	日本海の低気圧からのびる前線が西日本を通過する。	曇時々晴一時雨	曇一時雨後晴
21日	高気圧に覆われる。	晴	晴
22日	高気圧に覆われる。	晴	晴後時々曇
23日	高気圧に覆われる。	晴	晴
24日	高気圧に覆われるが、上空の寒気の影響を受ける。	晴	曇一時雨後晴、雷を伴う
25日	高気圧に覆われる。	晴	晴
26日	高気圧に覆われる。	晴後一時曇	晴
27日	高気圧に覆われるが、上空の寒気の影響を受ける。	晴後雨一時曇、雷を伴う	晴
28日	高気圧に覆われる。	晴	晴
29日	高気圧に覆われる。	晴	晴
30日	高気圧に覆われる。	晴	晴後一時曇
31日	高気圧に覆われる。	晴	晴

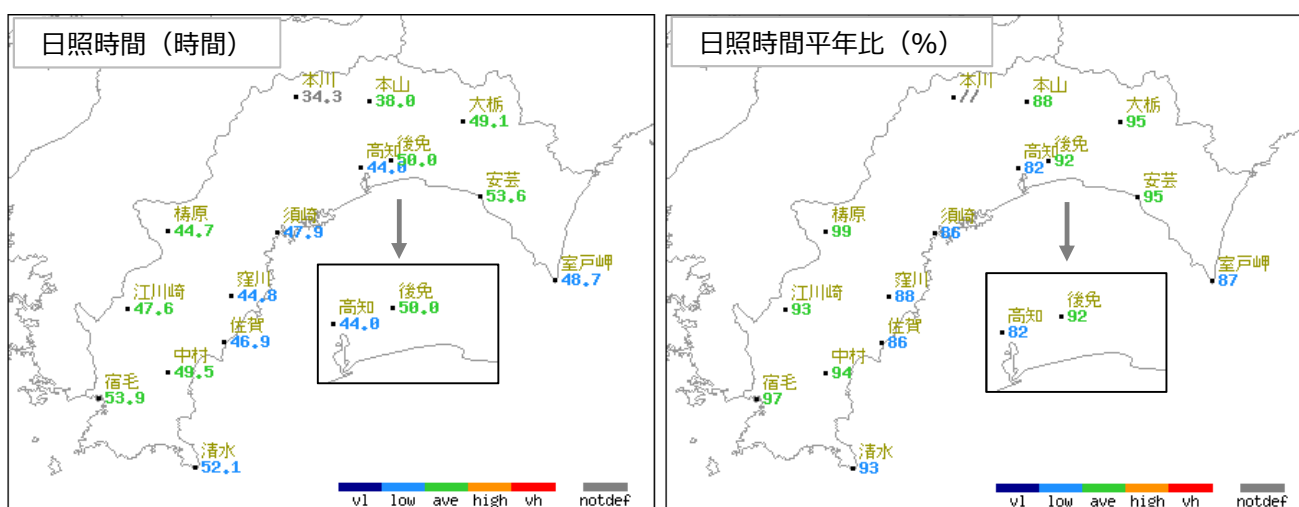
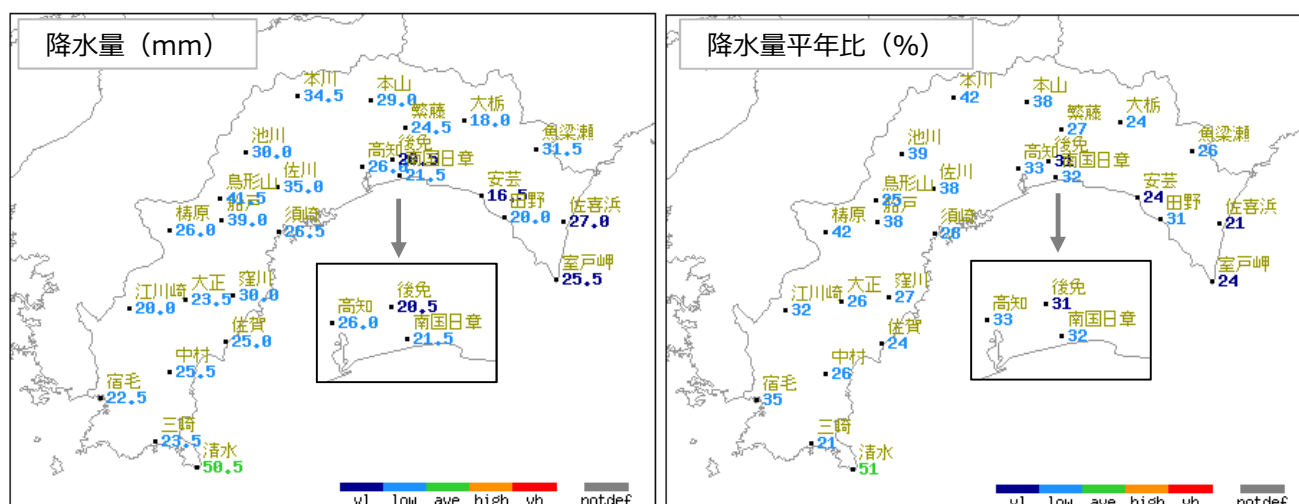
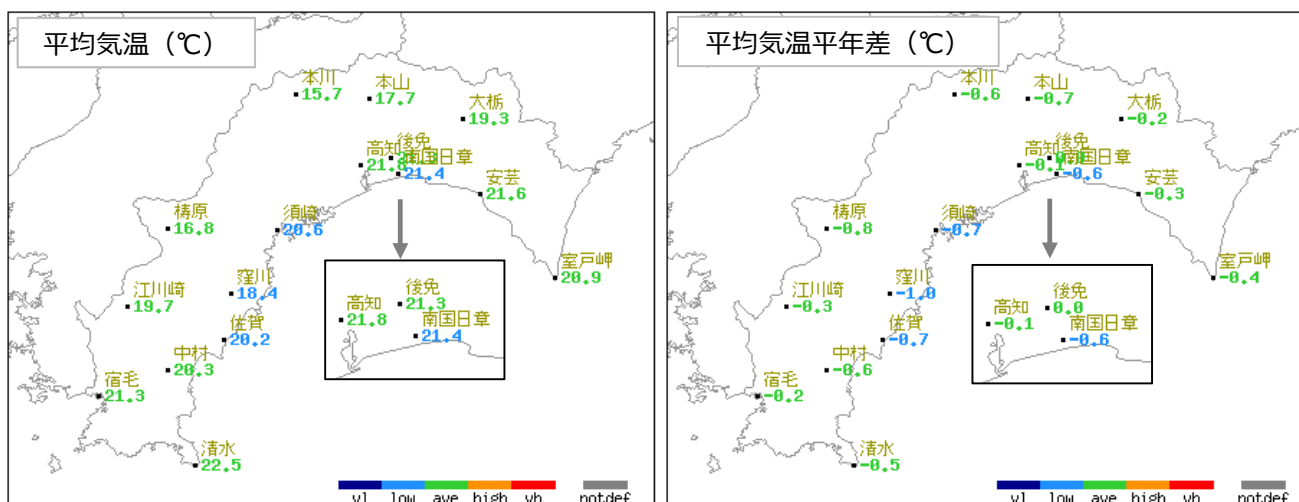
10月の降水量について

概況

10月は台風や前線の影響を受けやすく降水量は多くなるが、この期間、高気圧に覆われて晴れる日が多く、10月の月降水量は観測史上最も少なくなった地点があった（平年比 10～22%）。



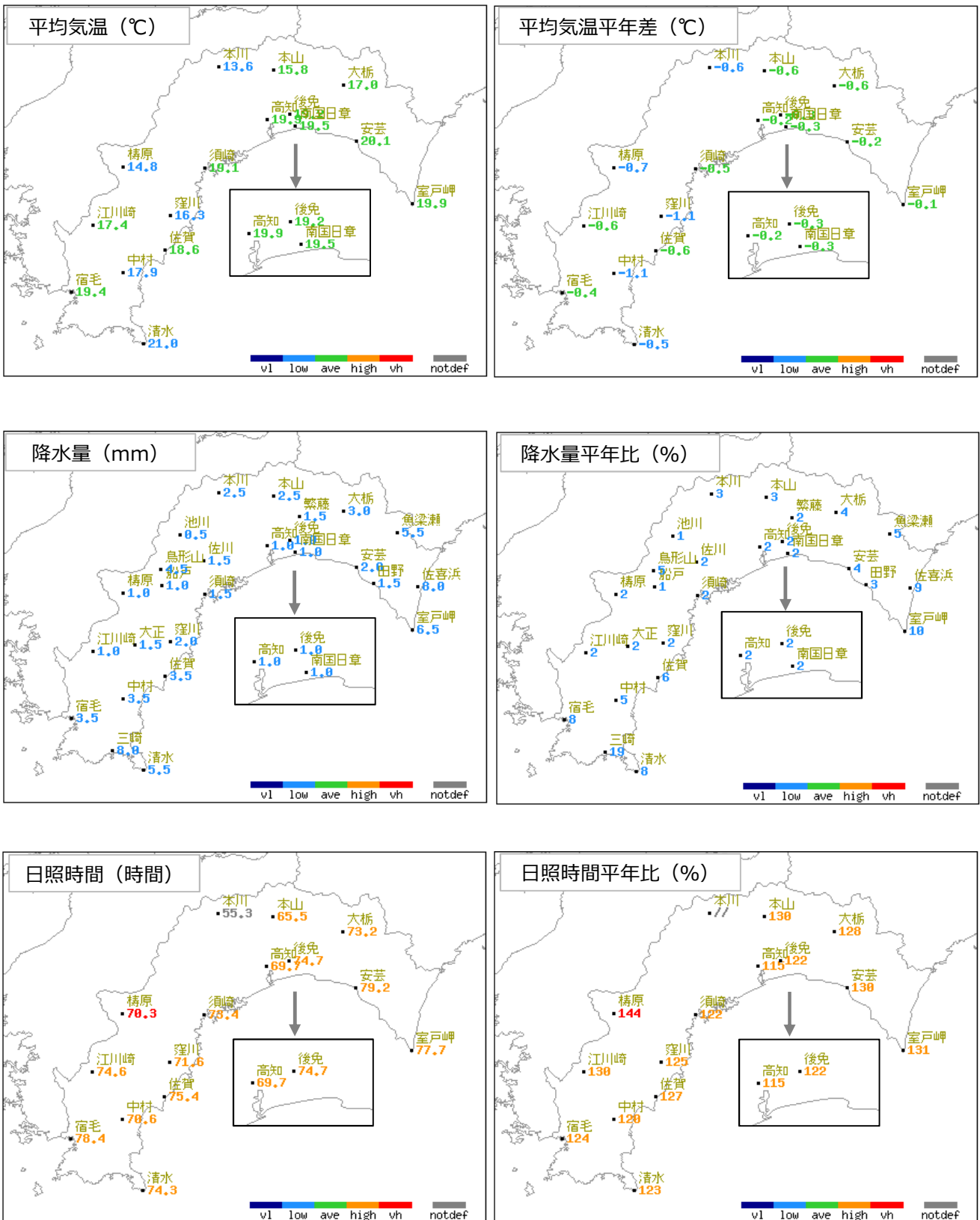
2023年10月上旬 気象分布図



地域気象観測所（高知、室戸岬、宿毛、清水以外）の日照時間は、推計気象分布（日照時間）から得る推計値。
平年値は推計値相当の値に補正していますが、本川は平年比を求めることができません。

vl: かなり低い(少ない) **low**: 低い(少ない) **ave**: 平年並 **high**: 高い(多い)
vh: かなり高い(多い) **notdef**: 階級区分なし 値): 準正常値

2023年10月中旬 気象分布図

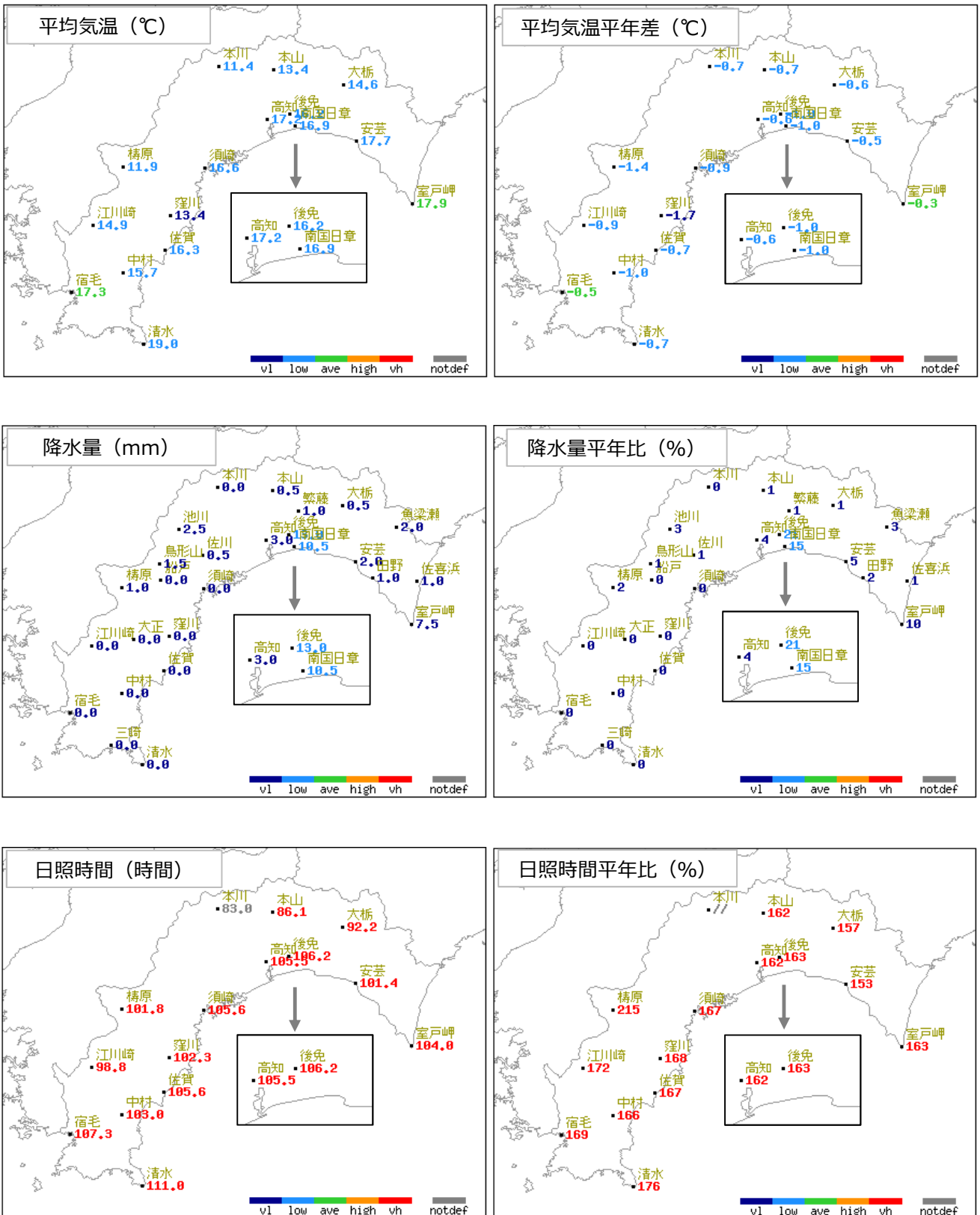


地域気象観測所（高知、室戸岬、宿毛、清水以外）の日照時間は、推計気象分布（日照時間）から得る推計値。

平年値は推計値相当の値に補正していますが、本川は平年比を求めることができません。

vl: かなり低い(少ない) **low:** 低い(少ない) **ave:** 平年並 **high:** 高い(多い)
vh: かなり高い(多い) **notdef:** 階級区分なし 値): 準正常値

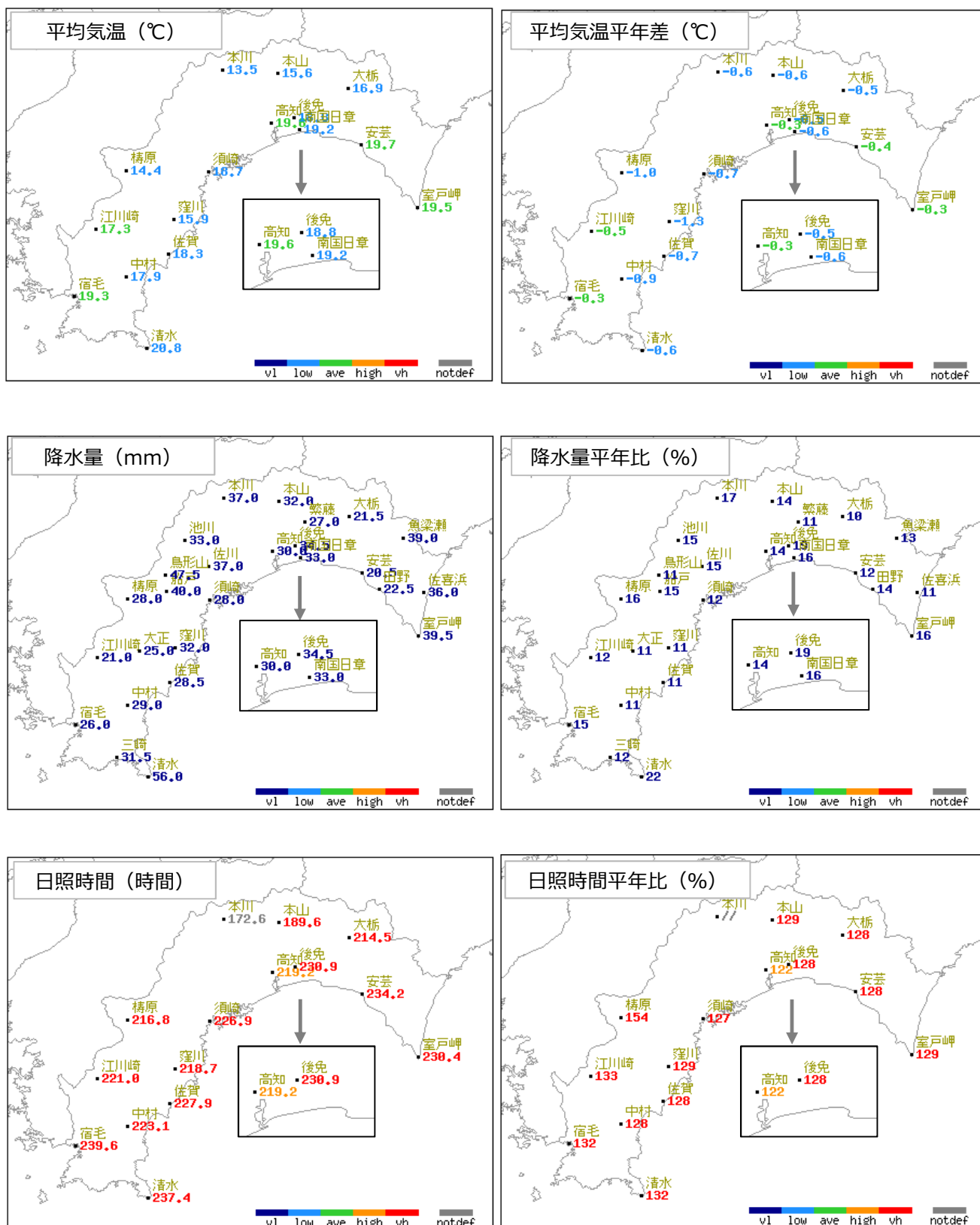
2023年10月下旬 気象分布図



地域気象観測所（高知、室戸岬、宿毛、清水以外）の日照時間は、推計気象分布（日照時間）から得る推計値。平年値は推計値相当の値に補正していますが、本川は平年比を求めることができません。

vl: かなり低い(少ない) low: 低い(少ない) ave: 平年並 high: 高い(多い)
 vh: かなり高い(多い) notdef: 階級区分なし 値): 準正常値

2023年10月 気象分布図



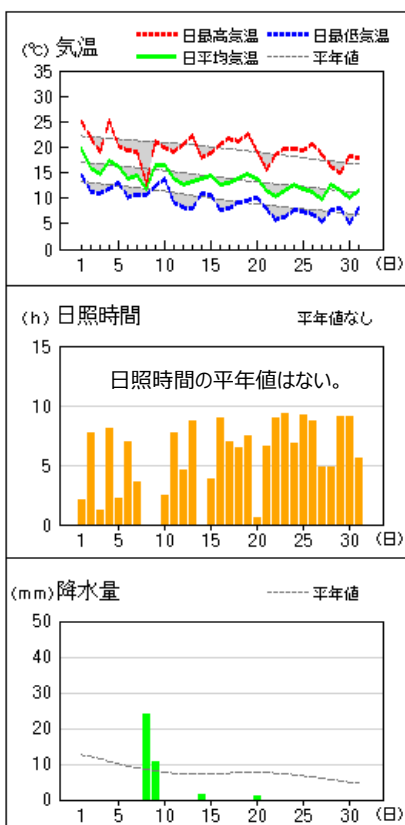
地域気象観測所（高知、室戸岬、宿毛、清水以外）の日照時間は、推計気象分布（日照時間）から得る推計値。

平年値は推計値相当の値に補正していますが、本川は平年比を求められません。

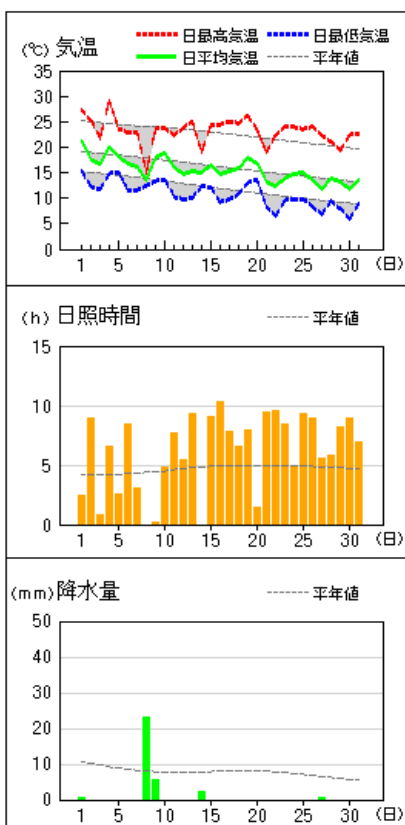
vl: かなり低い(少ない) **low**: 低い(少ない) **ave**: 平年並 **high**: 高い(多い)
vh: かなり高い(多い) **notdef**: 階級区分なし 値): 準正常値

アメダス 気象経過図 2023年10月1日 - 2023年10月31日

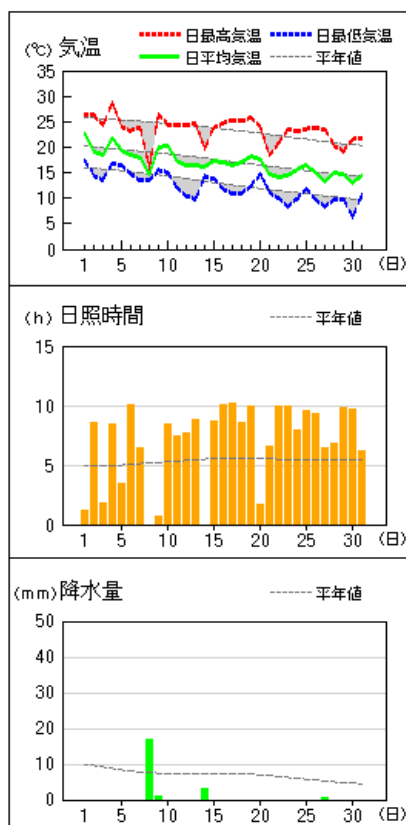
本川



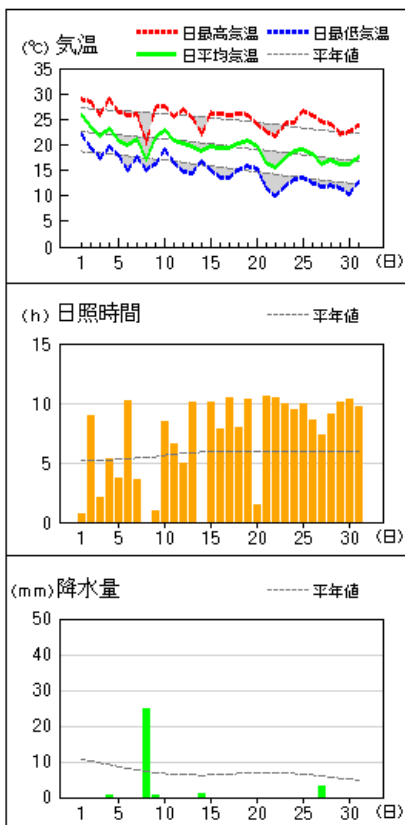
本山



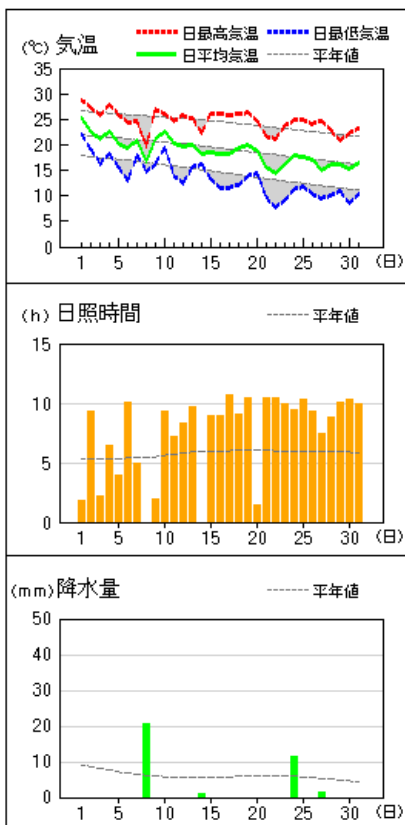
大橋



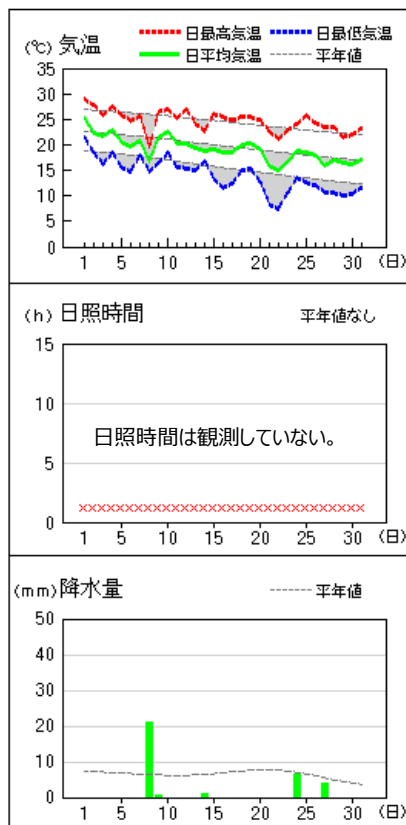
高知



後免



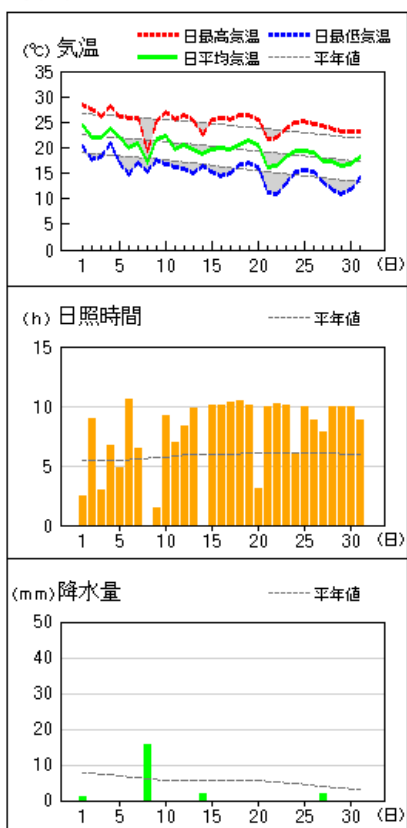
南国日章



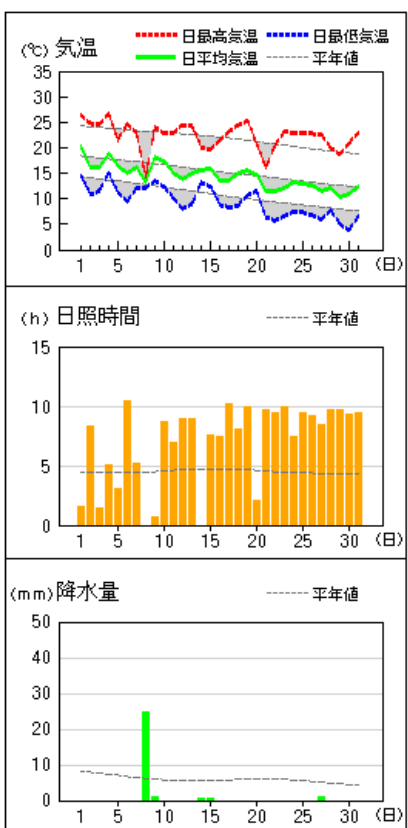
【備考】 地域気象観測所（高知、室戸岬、宿毛、清水以外）の日照時間は、推計気象分布（日照時間）から得る推計値。平年値は推計値相当の値に補正しています。

アメダス 気象経過図 2023年10月1日 - 2023年10月31日

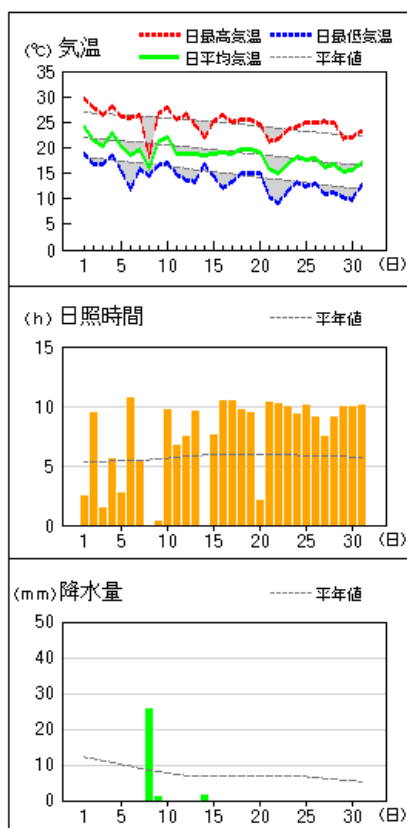
安芸



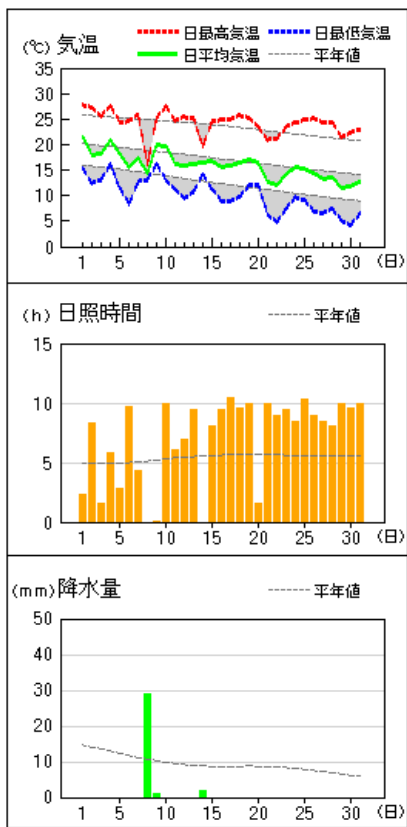
栲原



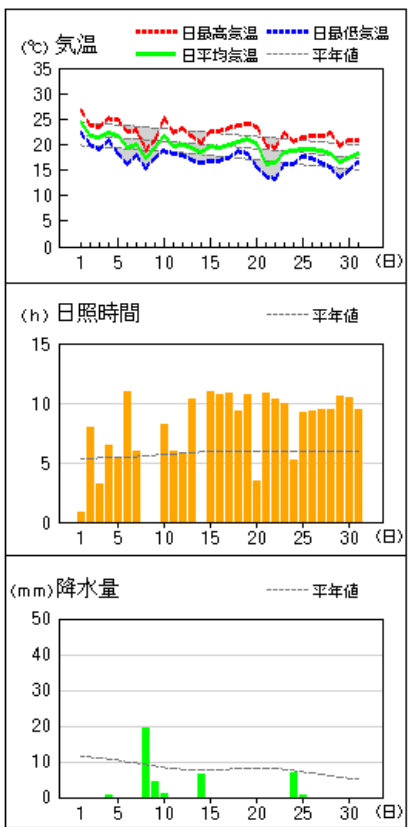
須崎



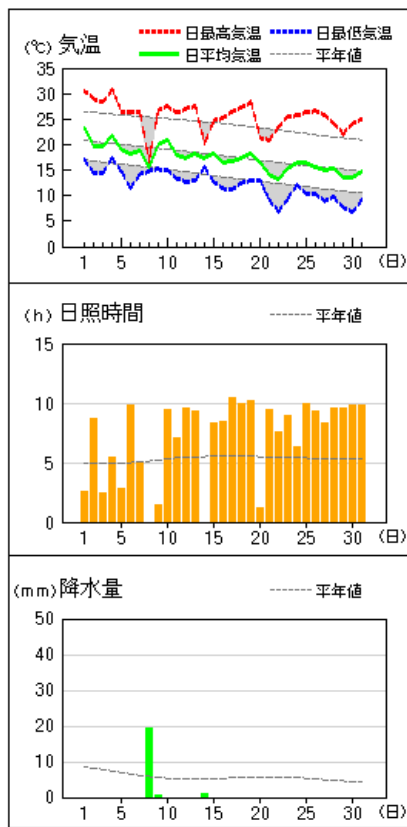
窪川



室戸岬



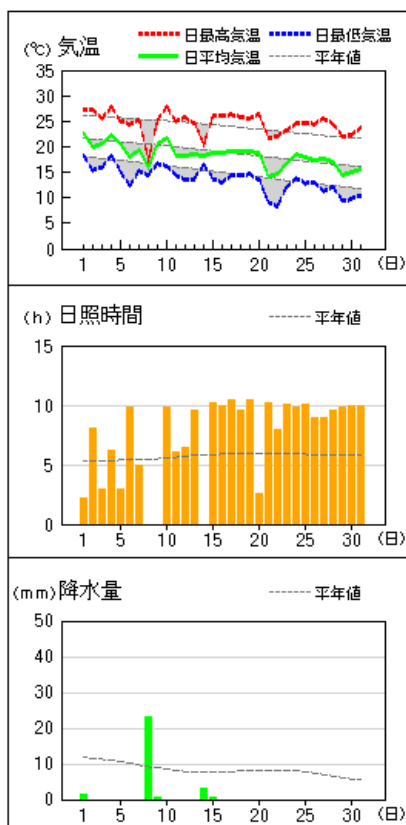
江川崎



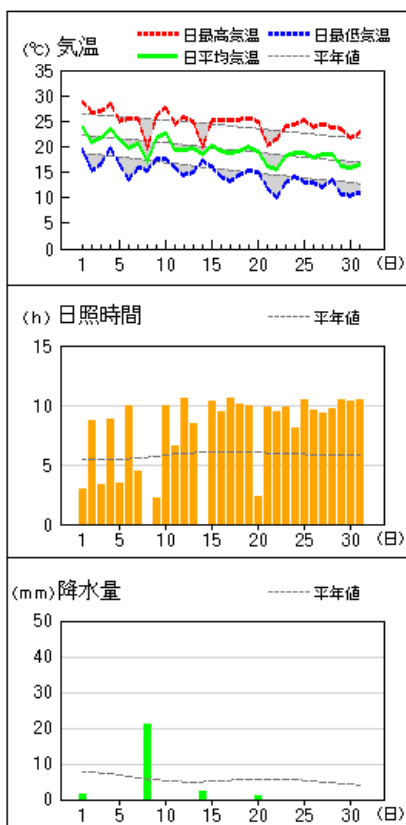
【備考】 地域気象観測所（高知、室戸岬、宿毛、清水以外）の日照時間は、推計気象分布（日照時間）から得る推計値。平年値は推計値相当の値に補正しています。

アメダス 気象経過図 2023年10月1日 - 2023年10月31日

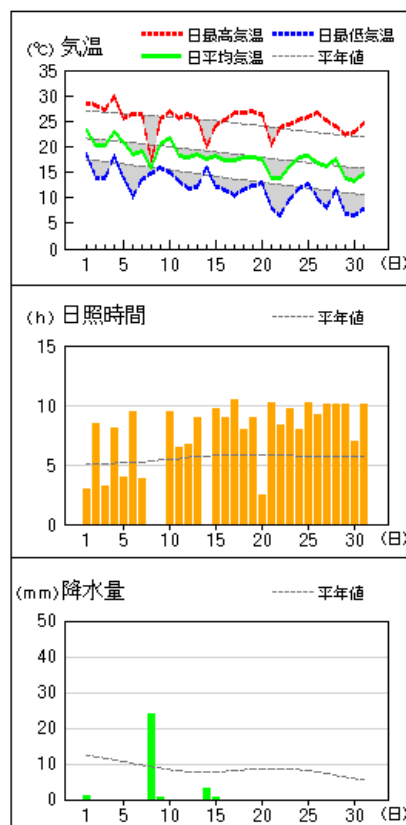
佐賀



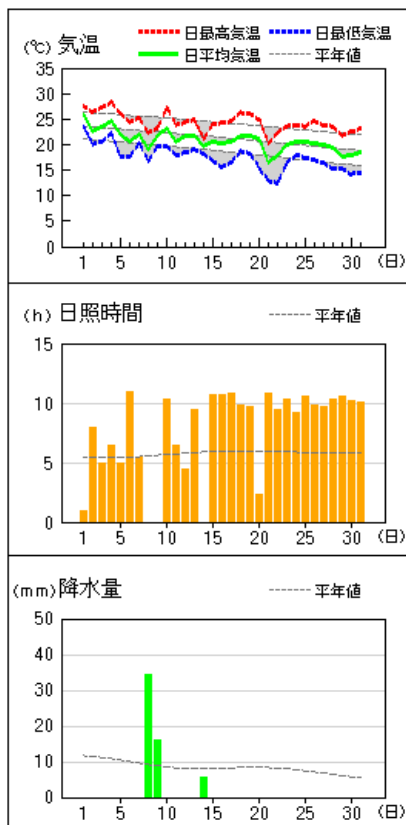
宿毛



中村



清水



【備考】 地域気象観測所（高知、室戸岬、宿毛、清水以外）の日照時間は、推計気象分布（日照時間）から得る推計値。平年値は推計値相当の値に補正しています。

旬別気象表（気象官署及び特別地域気象観測所）（10月）

地名		高知				宿毛				清水				室戸岬			
項目	旬別	上旬	中旬	下旬	月	上旬	中旬	下旬	月	上旬	中旬	下旬	月	上旬	中旬	下旬	月
	気温	本年(°C)	21.8	19.9	17.2	19.6	21.3	19.4	17.3	19.3	22.5	21.0	19.0	20.8	20.9	19.9	17.9
平年(°C)		21.9	20.1	17.8	19.9	21.5	19.8	17.8	19.6	23.0	21.5	19.7	21.4	21.3	20.0	18.2	19.8
平年差(°C)		-0.1	-0.2	-0.6	-0.3	-0.2	-0.4	-0.5	-0.3	-0.5	-0.5	-0.7	-0.6	-0.4	-0.1	-0.3	-0.3
階級別表示		平年並	平年並	低い	平年並	平年並	平年並	平年並	平年並	平年並	低い	低い	低い	平年並	平年並	平年並	平年並
降水量	本年(mm)	26.0	1.0	3.0	30.0	22.5	3.5	0.0	26.0	50.5	5.5	0.0	56.0	25.5	6.5	7.5	39.5
	平年(mm)	78.4	58.1	71.0	207.5	65.1	43.6	59.7	168.3	98.9	73.1	82.2	254.2	106.7	66.2	78.2	251.8
	平年比(%)	33	2	4	14	35	8	0	15	51	8	0	22	24	10	10	16
	階級別表示	少ない	少ない	かなり少ない	かなり少ない	少ない	少ない	かなり少ない	かなり少ない	平年並	少ない	かなり少ない	かなり少ない	かなり少ない	少ない	かなり少ない	かなり少ない
日照時間	本年(h)	44.0	69.7	105.5	219.2	53.9	78.4	107.3	239.6	52.1	74.3	111.0	237.4	48.7	77.7	104.0	230.4
	平年(h)	53.8	60.7	65.0	179.6	55.4	63.1	63.6	182.2	55.9	60.6	63.2	179.7	55.7	59.2	63.9	178.5
	平年比(%)	82	115	162	122	97	124	169	132	93	123	176	132	87	131	163	129
	階級別表示	少ない	多い	かなり多い	多い	平年並	多い	かなり多い	かなり多い	少ない	多い	かなり多い	かなり多い	少ない	多い	かなり多い	かなり多い

極値の更新（10月）

項目	観測所	観測値(起日)	従来値(起日)	統計開始年
月降水量の少ない方から	池川	33.0mm	34mm(1986年)	1977年
	繁藤	27.0mm	29mm(1989年)	1976年
	大柘	21.5mm	29mm(1988年)	1978年
	南国日章	33.0mm	36mm(2006年)	2003年
	安芸	20.5mm	21mm(1988年)	1976年
	江川崎	21.0mm	24mm(1997年)	1978年
	大正	25.0mm	26mm(1988年)	1976年
	中村	29.0mm	30mm(1988年)	1976年
	三崎	31.5mm	33.0mm(2015年)	2005年

生物季節観測

種目	観測日	平年値
すすき(開花)	2日	8月30日

警報・注意報発表状況 2023年(令和5年)10月

高知県（高知地方気象台発表） ●：発表 ◇：特別警報から警報 ▼：特別警報から注意報 ▼：警報から注意報 ○：継続 解：解除
 浸：浸水害 土：土砂災害 土浸：土砂災害、浸水害 斜体字：発表 下線：特別警報から警報

発表日時	注警報名称	高知市	南国市	土佐市	須崎市	香南市	香美市	いの町	日高村	本山町	大豊町	土佐町	大川村	仁淀川町	佐川町	越知町	室戸市	東洋町	安芸市	奈半利町	田野町	安田町	北川村	馬路村	芸西村	宿毛市	土佐清水市	四万十市	大月町	三原村	黒潮町	中土佐町	梶原町	津野町	四万十町			
10月1日 03時53分	雷注意報	解	解	解	解	解	解	解	解	解	解	解	解	解	解	解	解	解	解	解	解	解	解	解	解	解	解	解	解	解	解	解	解	解	解	解		
10月1日 08時52分	高潮注意報	○	○	○	○	○											○	○	○	○	○	○			○													
10月1日 11時30分	強風注意報																									●	●	●	●			●						
10月1日 15時55分	高潮注意報	●	●	●	●	●											●	●	●	●	●	●			●													
10月1日 20時41分	強風注意報	○	○	○	○	○											○	○	○	○	○	○			○													
10月2日 02時17分	高潮注意報	解	解	解	解	解											解	解	解	解	解	解			解													
10月2日 10時10分	強風注意報																○	○								○	○	○	○			○						
10月2日 13時57分	高潮注意報																●	●	●	●	●	●			●													
10月2日 20時51分	高潮注意報																解	解	解	解	解	解			解													
10月3日 03時34分	高潮注意報																●	●																				
10月3日 09時50分	高潮注意報																解	解																				
10月3日 14時00分	高潮注意報																●	●																				
10月3日 20時55分	高潮注意報																解	解																				
10月5日 04時00分	強風注意報																									●	●	●	●			●						
10月5日 16時10分	強風注意報																									○	○	○	○			○						
10月6日 04時28分	強風注意報																									解	解	解	解			解						
10月6日 10時41分	乾燥注意報	●	●	●	●	●	●	●	●	●	●	●	●	●	●	●											●	●	●	●	●	●	●	●	●	●	●	●
10月7日 21時35分	乾燥注意報	○	○	○	○	○	○	○	○	○	○	○	○	○	○	○											○	○	○	○			○					
10月8日 16時10分	強風注意報	解	解	解	解	解	解	解	解	解	解	解	解	解	解											●	●	●	●			●						
10月9日 04時01分	強風注意報																									解	解	解	解			解						
10月9日 08時21分	強風注意報																●	●																				
10月9日 18時58分	強風注意報																解	解																				
10月10日 04時10分	強風注意報																									●	●	●	●			●						
10月10日 15時30分	強風注意報																●	●								○	○	○	○			○						

高知県（高知地方気象台発表） ●：発表 ◇：特別警報から警報 ▼：特別警報から注意報 ▼：警報から注意報 ○：継続 解：解除

浸：浸水害 土：土砂災害 土浸：土砂災害、浸水害 斜体字：発表 下線：特別警報から警報

発表日時	注警報名称	高知市	南国市	土佐市	須崎市	香南市	香美市	いの町	日高村	本山町	大豊町	土佐町	大川村	仁淀川町	佐川町	越知町	室戸市	東洋町	安芸市	奈半利町	田野町	安田町	北川村	馬路村	芸西村	宿毛市	土佐清水市	四万十市	大月町	三原村	黒潮町	中土佐町	梶原町	津野町	四万十町		
10月11日 03時05分	強風注意報	●	●	●	●	●											○	○								解	解	解	解								
	乾燥注意報	●	●	●	●	●	●	●	●	●	●	●	●	●	●	●																					
10月11日 09時57分	強風注意報	解	解	解	解	解											○	○																			
	乾燥注意報	○	○	○	○	○	○	○	○	○	○	○	○	○	○	○																					
10月11日 15時55分	強風注意報																解	解																			
	乾燥注意報	○	○	○	○	○	○	○	○	○	○	○	○	○	○	○																					
10月12日 12時02分	強風注意報																●	●																			
	乾燥注意報	○	○	○	○	○	○	○	○	○	○	○	○	○	○	○																					
10月13日 04時09分	強風注意報																○	○																			
	乾燥注意報	○	○	○	○	○	○	○	○	○	○	○	○	○	○	○																					
10月13日 11時30分	強風注意報																解	解																			
	高潮注意報																●	●																			
10月13日 14時04分	波浪注意報																										●	●	●	●		●	●			●	
	高潮注意報																○	○																			
10月13日 19時09分	乾燥注意報	○	○	○	○	○	○	○	○	○	○	○	○	○	○	○																					
	波浪注意報																									○	○	○	○		○	○				○	
10月13日 21時54分	高潮注意報																解	解																			
	乾燥注意報	解	解	解	解	解	解	解	解	解	解	解	解	解	解	解																					
10月13日 23時35分	波浪注意報																									○	○	○	○		○	○				○	
	高潮注意報																●	●	●	●	●	●				●											
10月14日 06時52分	波浪注意報																									○	○	○	○		○	○				○	
	高潮注意報																解	解	解	解	解	解	解			解											
10月14日 10時14分	雷注意報																●	●	●	●	●	●	●	●	●												
	波浪注意報																●	●								○	○	○	○		○	○				○	
10月14日 11時30分	雷注意報																○	○	○	○	○	○	○	○	○												
	波浪注意報																○	○								○	○	○	○		○	○				○	
10月14日 16時07分	高潮注意報																●	●	●	●	●	●			●												
	雷注意報																○	○	○	○	○	○	○	○	○												
10月14日 16時07分	波浪注意報																○	○								○	○	○	○		○	○				○	
	高潮注意報																○	○	○	○	○	○	○	○	○												

高知県（高知地方気象台発表） ●：発表 ◇：特別警報から警報 ▽：特別警報から注意報 ▼：警報から注意報 ○：継続 解：解除

浸：浸水害 土：土砂災害 土浸：土砂災害、浸水害 斜体字：発表 下線：特別警報から警報

発表日時	注警報名称	高知市	南国市	土佐市	須崎市	香南市	香美市	いの町	日高村	本山町	大豊町	土佐町	大川村	仁淀川町	佐川町	越知町	室戸市	東洋町	安芸市	奈半利町	田野町	安田町	北川村	馬路村	芸西村	宿毛市	土佐清水市	四万十市	大月町	三原村	黒潮町	中土佐町	梶原町	津野町	四万十町		
10月14日 19時20分	雷注意報																○	○	○	○	○	○	○	○													
	波浪注意報																○	○								○	○	○	○			○	○			○	
	高潮注意報																解	解	解	解	解	解	解	解	解												
10月15日 03時06分	雷注意報																解	解	解	解	解	解	解	解	解												
	波浪注意報																解	解								解	解	解	解			解	解			解	
	高潮注意報	●	●	●	●	●											●	●	●	●	●	●	●		●												
10月15日 07時56分	高潮注意報	解	解	解	解	解										解	解	解	解	解	解	解		解													
10月15日 11時40分	高潮注意報																●	●	●	●	●	●			●												
10月15日 19時06分	高潮注意報																解	解	解	解	解	解	解		解												
10月15日 23時38分	高潮注意報																●	●	●	●	●	●			●												
10月16日 07時41分	高潮注意報																解	解	解	解	解	解	解		解												
10月16日 12時52分	高潮注意報																●	●	●	●	●	●			●												
10月16日 19時27分	高潮注意報																解	解	解	解	解	解	解		解												
10月17日 01時32分	高潮注意報																●	●																			
10月17日 08時15分	高潮注意報																解	解																			
10月17日 13時06分	高潮注意報																●	●																			
10月17日 19時41分	高潮注意報																解	解																			
10月20日 04時05分	雷注意報	●	●	●	●	●	●	●	●	●	●	●	●	●	●	●	●	●	●	●	●	●	●	●	●	●	●	●	●	●	●	●	●	●	●	●	●
	強風注意報																●	●								●	●	●	●			●					
10月20日 15時30分	雷注意報	解	解	解	解	解	解	解	解	解	解	解	解	解	解	解	解	解	解	解	解	解	解	解	解	解	解	解	解	解	解	解	解	解	解	解	
	強風注意報																○	○								○	○	○	○			○					
10月20日 20時44分	強風注意報																○	○								○	○	○	○			○					
10月21日 04時22分	強風注意報																○	○								○	○	○	○			○					
10月21日 09時59分	強風注意報																○	○								○	○	○	○			○					
	乾燥注意報																		●	●	●	●	●	●	●	●	●	●	●	●	●	●	●	●	●	●	●
10月21日 12時55分	強風注意報																○	○								○	○	○	○			○					
	乾燥注意報																●	●	●	●	●	●	●	●	●	●	○	○	○	○	○	○	○	○	○	○	○
10月21日 15時55分	強風注意報																解	解								○	○	○	○			○					
	乾燥注意報																○	○	○	○	○	○	○	○	○	○	○	○	○	○	○	○	○	○	○	○	○
10月21日 20時39分	強風注意報																									解	解	解	解			解					
	乾燥注意報																○	○	○	○	○	○	○	○	○	○	○	○	○	○	○	○	○	○	○	○	○
10月23日 04時02分	乾燥注意報	●	●	●	●	●	●	●	●	●	●	●	●	●	●	●	○	○	○	○	○	○	○	○	○	○	○	○	○	○	○	○	○	○	○	○	○
10月23日 18時13分	乾燥注意報	解	解	解	解	解	解	解	解	解	解	解	解	解	解	解	解	解	解	解	解	解	解	解	解	解	解	解	解	解	解	解	解	解	解	解	

高知県（高知地方気象台発表）

●：発表 ◇：特別警報から警報 ▽：特別警報から注意報 ▼：警報から注意報 ○：継続 解：解除
 浸：浸水害 土：土砂災害 土浸：土砂災害、浸水害 斜体字：発表 下線：特別警報から警報

発表日時	注警報名称	高知市	南国市	土佐市	須崎市	香南市	香美市	いの町	日高村	本山町	大豊町	土佐町	大川村	仁淀川町	佐川町	越知町	室戸市	東洋町	安芸市	奈半利町	田野町	安田町	北川村	馬路村	芸西村	宿毛市	土佐清水市	四万十市	大月町	三原村	黒潮町	中土佐町	梶原町	津野町	四万十町		
10月24日 09時55分	雷注意報	●	●	●	●	●	●	●	●	●	●	●	●	●	●	●	●	●	●	●	●	●	●	●	●	●	●	●	●	●	●	●	●	●	●	●	
10月25日 10時20分	雷注意報	解	解	解	解	解	解	解	解	解	解	解	解	解	解	解	解	解	解	解	解	解	解	解	解	解	解	解	解	解	解	解	解	解	解	解	
10月26日 04時26分	乾燥注意報																									●	●	●	●	●	●	●	●	●	●	●	
10月26日 11時26分	高潮注意報																●	●																			
	乾燥注意報																									○	○	○	○	○	○	○	○	○	○	○	
10月26日 17時28分	高潮注意報																解	解																			
	乾燥注意報																									解	解	解	解	解	解	解	解	解	解	解	
10月26日 23時03分	高潮注意報																●	●																			
10月27日 05時33分	雷注意報	●	●	●	●	●	●	●	●	●	●	●	●	●	●	●	●	●	●	●	●	●	●	●	●	●	●	●	●	●	●	●	●	●	●	●	
	高潮注意報																解	解																			
	乾燥注意報																									●	●	●	●	●	●	●	●	●	●	●	
10月27日 11時31分	雷注意報	○	○	○	○	○	○	○	○	○	○	○	○	○	○	○	○	○	○	○	○	○	○	○	○	○	○	○	○	○	○	○	○	○	○	○	
	高潮注意報																●	●	●	●	●	●				●											
	乾燥注意報																									○	○	○	○	○	○	○	○	○	○	○	○
10月27日 18時14分	雷注意報	○	○	○	○	○	○	○	○	○	○	○	○	○	○	○	○	○	○	○	○	○	○	○	○	○	○	○	○	○	○	○	○	○	○	○	
	強風注意報																									●	●	●	●		●						
	高潮注意報																解	解	解	解	解	解				解											
	乾燥注意報																									○	○	○	○	○	○	○	○	○	○	○	○
10月27日 22時17分	雷注意報	○	○	○	○	○	○	○	○	○	○	○	○	○	○	○	○	○	○	○	○	○	○	○	○	○	○	○	○	○	○	○	○	○	○	○	○
	強風注意報																									○	○	○	○		○						
	高潮注意報																●	●	●	●	●	●				●											
	乾燥注意報																									○	○	○	○	○	○	○	○	○	○	○	○
10月28日 04時07分	雷注意報	解	解	解	解	解	解	解	解	解	解	解	解	解	解	解	解	解	解	解	解	解	解	解	解	解	解	解	解	解	解	解	解	解	解	解	
	強風注意報																									○	○	○	○		○						
	高潮注意報																○	○	○	○	○	○				○											
	乾燥注意報																									○	○	○	○	○	○	○	○	○	○	○	○
10月28日 06時48分	強風注意報																									○	○	○	○		○						
	高潮注意報																解	解	解	解	解	解				解											
	乾燥注意報																									○	○	○	○	○	○	○	○	○	○	○	○
10月28日 10時03分	強風注意報																									解	解	解	解		解						
	乾燥注意報																									○	○	○	○	○	○	○	○	○	○	○	○
10月28日 11時30分	高潮注意報																●	●	●	●	●	●				●											
	乾燥注意報																									○	○	○	○	○	○	○	○	○	○	○	○

高知県（高知地方気象台発表） ●：発表 ◇：特別警報から警報 ▽：特別警報から注意報 ▼：警報から注意報 ○：継続 解：解除

浸：浸水害 土：土砂災害 土浸：土砂災害、浸水害 斜体字：発表 下線：特別警報から警報

発表日時	注警報名称	高知市	南国市	土佐市	須崎市	香南市	香美市	いの町	日高村	本山町	大豊町	土佐町	大川村	仁淀川町	佐川町	越知町	室戸市	東洋町	安芸市	奈半利町	田野町	安田町	北川村	馬路村	芸西村	宿毛市	土佐清水市	四万十市	大月町	三原村	黒潮町	中土佐町	梶原町	津野町	四万十町				
10月28日 19時15分	高潮注意報 乾燥注意報																解	解	解	解	解	解			解														
10月28日 23時40分	高潮注意報 乾燥注意報																●	●	●	●	●	●			●														
10月29日 07時17分	高潮注意報 乾燥注意報																解	解	解	解	解	解			解														
10月29日 09時28分	乾燥注意報																●	●	●	●	●	●	●	●	●	●	●	●	●	●	●	●	●	●	●	●	●		
10月29日 11時47分	高潮注意報 乾燥注意報																●	●																					
10月29日 18時30分	高潮注意報 乾燥注意報																解	解																					
10月30日 00時30分	高潮注意報 乾燥注意報																●	●																					
10月30日 04時00分	高潮注意報 乾燥注意報	●	●	●	●	●	●	●	●	●	●	●	●	●	●	●	○	○	○	○	○	○	○	○	○	○	○	○	○	○	○	○	○	○	○	○	○		
10月30日 07時30分	高潮注意報 乾燥注意報																解	解																					
10月30日 13時14分	高潮注意報 乾燥注意報																●	●																					
10月30日 18時53分	高潮注意報 乾燥注意報																解	解																					
10月31日 10時06分	乾燥注意報	○	○	○	○	○	○	○	○	○	○	○	○	○	○	○	○	○	○	○	○	○	○	○	○	○	○	○	○	○	○	○	○	○	○	○	○	○	

気象情報発表状況 2023年(令和5年)10月

高知県

発表日付	情報名
10月24日 05時00分	落雷と突風及び降ひょうに関する高知県気象情報 第1号
10月26日 11時03分	落雷と突風及び降ひょうに関する高知県気象情報 第1号

「高知県の気象」に関する問合せ先

高知地方気象台

〒780-0870 高知市本町 4-3-41 高知地方合同庁舎 5 階

TEL:088-822-8882

<https://www.data.jma.go.jp/kochi/>

