

高知県の気象

2023年（令和5年）6月



高知地方気象台

目 次

資料の解説	1
観測所一覧表	2
気象概況（2023年6月）	3
気象と災害	5
2023年6月上旬気象分布図	6
2023年6月中旬気象分布図	7
2023年6月下旬気象分布図	8
2023年6月気象分布図	9
2023年6月気象経過図	10
旬別気象表（気象官署及び特別地域気象観測所）	13
極値の更新	13
生物季節観測	13
警報・注意報発表状況	14
気象情報発表状況・土砂災害警戒情報	25

掲載資料のうち、気象データは後日修正されることがある。

「高知県の気象」及び「高知県の地震」は、下記の高知地方気象台ホームページで閲覧できます。

高知地方気象台ホームページ→各種資料(定期刊行物・届出・気象証明等)→定期刊行物(高知県の気象・高知県の地震)

<https://www.data.jma.go.jp/kochi/>

また、各種気象データは、下記の気象庁ホームページで閲覧できます。

例えば、気象庁ホームページ→各種データ・資料→過去の気象データ検索 から気象庁ホームページ <https://www.jma.go.jp/jma/index.html>

資料の解説

各要素は、地上気象観測装置及び有線ロボット気象計により、自動的に観測されたものから算出した値。掲載資料は速報値であり後日修正することがある。

各要素の単位、最小位数、日別値の求め方は次のとおりである。

要素	最小位数と単位	日別値の求め方
日平均気温	0.1℃	毎正時24回の平均
日最高気温	0.1℃	任意の時刻の最高値
日最低気温	0.1℃	任意の時刻の最低値
日平均相対湿度	1%	毎正時24回の平均
日平均風速	0.1m/s	毎10分144回の平均、日統計値の旬平均
日最多風向		毎正時24回のうち最も多い風向 (16方位、「静穏」を除く)
日最大風速	0.1m/s	任意の時刻の最大値
同風向		日最大風速の風向 (16方位)
日最大瞬間風速	0.1m/s	3秒間の平均値 (0.25秒間隔の計測値12個の平均) の最大値
同風向		日最大瞬間風速の風向 (16方位)
日降水量	0.5mm	1日の合計 (毎正時24回の合計)
日最大1時間降水量	0.5mm	任意の観測時刻を起点とした前1時間の最大値
日最大10分間降水量	0.5mm	任意の観測時刻を起点とした前10分間の最大値
日照時間	0.1h	1日の合計 (毎正時24回の合計)
日照時間 (推計)		

(注) 1 記号の説明

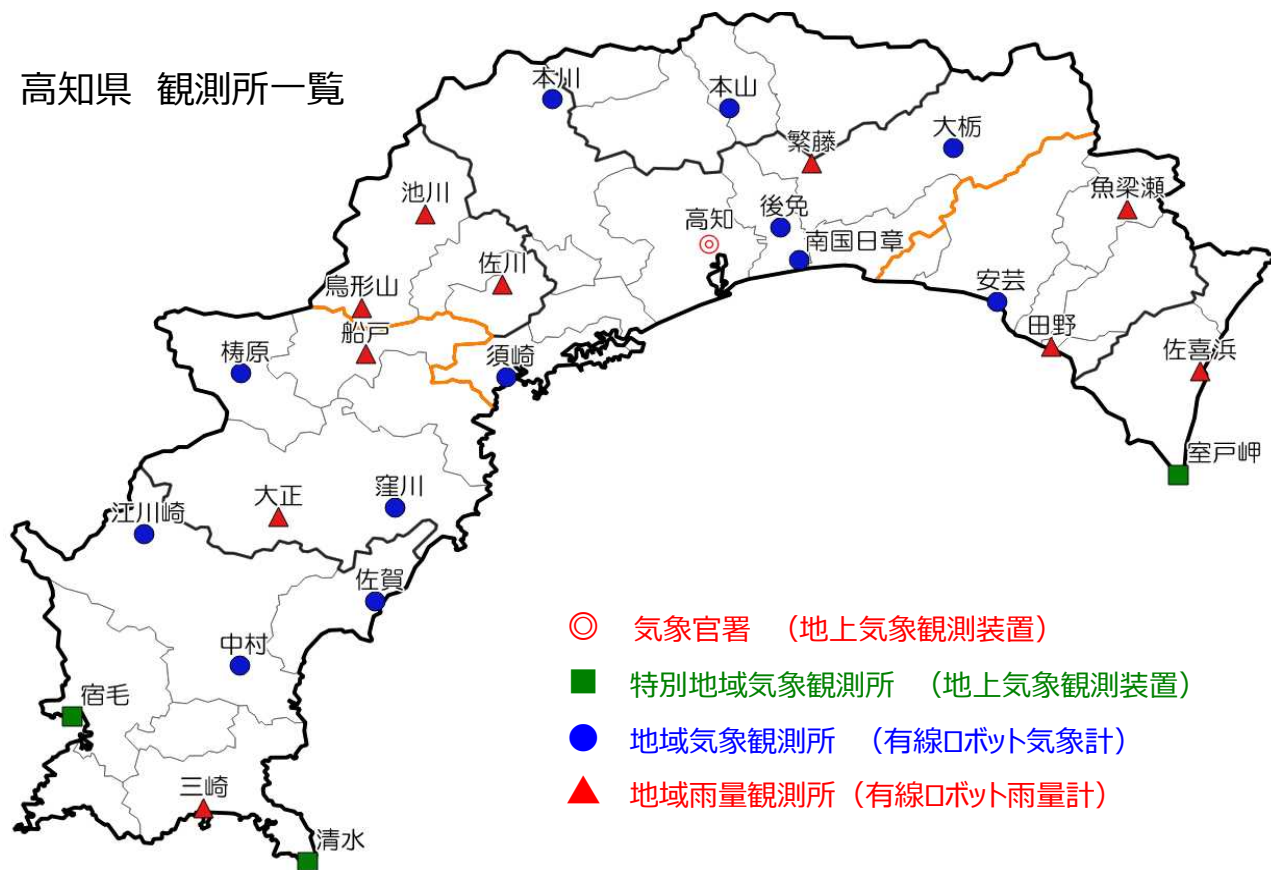
- × : 欠測 (期間内の観測結果が得られない場合、または明らかに誤差が大きく間違いであると確定できる場合)
-) : 準正常値 (対象となる資料が一部欠けているが、資料数80%以上を満たす値)
-] : 資料不足値 (対象となる資料が80%未満の値)
- // : 統計期間が短く、平年値がないため、平年比を求めることができない。

(注) 2 平年値の統計期間は、1991年～2020年の30年間である。

(注) 3 気象概況における階級別表現は、観測所の階級値から県全体を概観したものである。

(注) 4 気象経過図において、観測値が平年値を下回るグラフの領域を灰色で塗り潰している。

高知県 観測所一覧



観測所名	観測種目										所在地	北緯	東経	海面 上の 高さ (m)
	気 温	風向 ・ 風速	日 照 (推計)	降 水 量	湿 度	気 圧	視 程	積 雪	そ の 他					
本川	○	○		○	○						吾川郡いの町脇の山字根藤	33度45.9分	133度20.3分	605
本山	○	○		○	○						長岡郡本山町本山	33度45.2分	133度34.5分	252
池川				○							吾川郡仁淀川町土居	33度36.4分	133度10.2分	141
繁藤				○							香美市土佐山田町繁藤	33度40.7分	133度41.1分	346
大柵	○	○		○	○						香美市物部町大柵上西の川	33度41.9分	133度52.5分	210
魚梁瀬				○							安芸郡馬路村魚梁瀬	33度36.9分	134度6.5分	450
佐川				○							高岡郡佐川町丙	33度30.7分	133度16.3分	80
高知	○	○	○	○	○	○	○	○	◎		高知市比島町	33度34.0分	133度32.9分	1
南国日章	○	○		○							南国市物部(高知空港)	33度32.7分	133度40.1分	9
後免	○	○		○	○						南国市廿枝	33度35.4分	133度38.6分	12
鳥形山				○							吾川郡仁淀川町大植	33度28.8分	133度5.0分	835
船戸				○							高岡郡津野町船戸	33度25.0分	133度5.3分	425
安芸	○	○		○	○						安芸市伊尾木	33度29.3分	133度56.0分	6
田野				○							安芸郡田野町	33度25.6分	134度0.4分	17
梶原	○	○		○	○						高岡郡梶原町川西路	33度23.4分	132度55.3分	415
須崎	○	○		○	○						須崎市西町	33度23.1分	133度16.6分	4
佐喜浜				○							室戸市佐喜浜町	33度24.7分	134度11.9分	26
窪川	○	○		○	○						高岡郡四万十町新開町	33度12.4分	133度7.7分	205
室戸岬	○	○	○	○	○	○	○		○		室戸市室戸岬町	33度15.1分	134度10.6分	185
江川崎	○	○		○	○						四万十市西土佐用井	33度10.2分	132度47.5分	72
大正				○							高岡郡四万十町大正	33度11.6分	132度58.3分	150
佐賀	○	○		○	○						幡多郡黒潮町佐賀	33度4.7分	133度6.1分	3
宿毛	○	○	○	○	○	○	○		○		宿毛市片島	32度55.2分	132度41.7分	2
中村	○	○		○	○						四万十市入田字長善寺前	32度59.4分	132度55.2分	8
三崎				○							土佐清水市三崎	32度47.7分	132度52.3分	9
清水	○	○	○	○	○	○	○		○		土佐清水市足摺岬	32度43.3分	133度0.6分	31

(注) 観測種目のその他:◎は天気、その他の気象現象、天気概況、初霜、初雪、初氷、初冠雪
 観測種目のその他:○は天気、その他の気象現象

気 象 概 況（2023年6月）

【気象概況】

期間を通して、梅雨前線や湿った空気の影響で曇りや雨の日が多かった。

2日は梅雨前線に向かって台風第2号周辺の暖かく湿った空気が流れ込んだため大気の状態が非常に不安定となり、記録的な大雨となった(詳細は「気象と災害」を参照)。

この大雨により、2日の日降水量は、安芸300.0ミリ(年を通じて観測史上1位)を観測した他、佐喜浜357.0ミリ、清水297.0ミリ、田野284.5ミリ、宿毛241.5ミリ、南国日章213.5ミリ、江川崎160.5ミリ(いずれも6月として観測史上1位)を観測した。また、最大1時間降水量は三崎93.0ミリの猛烈な雨を観測し、中村70.5ミリ、南国日章で64.5ミリを観測した。

上旬

天気は数日の周期で変わり、曇りや雨の日が多かった。1日から2日にかけて梅雨前線に向かって台風第2号周辺の暖かく湿った空気が流れ込んだため大雨となり、降水量はかなり多かった。

中旬

期間の初めから中頃は、梅雨前線の影響で曇りや雨の日が多かったが、期間の終わり頃は、高気圧に覆われて晴れた日が多かった。

下旬

梅雨前線や湿った空気の影響で、曇りや雨の日が多かった。30日は梅雨前線の影響で大雨となった。

地域気象観測所の階級別表現

平均気温

旬/月	中部	東部	西部
上旬	低い	かなり低い	かなり低い
中旬	平年並	平年並	平年並
下旬	高い	高い	高い
月	平年並	低い	平年並

降水量

旬/月	中部	東部	西部
上旬	かなり多い	かなり多い	かなり多い
中旬	少ない	少ない	少ない
下旬	少ない	少ない	少ない
月	高知中央は多い 高吾北・嶺北は平年並	かなり多い	多い

日照時間

旬/月	中部	東部	西部
上旬	少ない	少ない	少ない
中旬	多い	多い	平年並
下旬	平年並	平年並	平年並
月	平年並	平年並	平年並

日付	気象概況	高知地方気象台の天気概況	
		06時から18時	18時から翌日06時
1日	梅雨前線や湿った空気の影響を受ける。	曇後時々雨	大雨
2日	梅雨前線や台風第2号周辺からの湿った空気の影響を受ける。	大雨、雷を伴う	雨後曇時々晴
3日	高気圧に覆われる。	晴	晴
4日	高気圧に覆われるが、気圧の谷の影響を受ける。	曇時々晴	晴後曇一時雨
5日	気圧の谷の影響を受ける。	曇一時雨	曇後時々雨
6日	九州の西の海上から前線を伴った低気圧が東進し、四国の南海上を通過する。	雨	雨時々曇後晴
7日	高気圧に覆われるが、次第に湿った空気の影響を受ける。	晴後時々曇	曇
8日	梅雨前線の影響を受ける。	雨時々曇	雨後曇一時晴
9日	梅雨前線の影響を受ける。	曇	曇
10日	梅雨前線の影響を受ける。	曇後時々雨	雨
11日	梅雨前線の影響を受ける。	雨後曇	雨時々曇
12日	日本の南にある台風第3号と四国の南海上にある梅雨前線の影響を受ける。	雨後曇	曇時々雨一時晴
13日	気圧の谷や湿った空気の影響を受ける。	曇一時晴	雨時々曇
14日	低気圧を伴った梅雨前線が四国の南海上を東進する。	曇時々雨	雨時々曇
15日	上空の寒気や湿った空気の影響を受ける。	雨後時々晴	晴一時雨、雷を伴う
16日	高気圧に覆われる。	晴	晴時々曇
17日	高気圧に覆われるが、次第に湿った空気の影響を受ける。	晴時々曇	曇
18日	四国の南海上に停滞する梅雨前線の影響を受ける。	曇	曇後時々晴
19日	高気圧に覆われる。	晴	晴後一時曇
20日	高気圧に覆われる。	晴時々曇	曇一時晴後一時雨
21日	湿った空気や南海上に停滞する梅雨前線の影響を受ける。	雨時々曇	雨時々曇
22日	四国の南海上にある梅雨前線に低気圧が発生し東進する。	雨時々曇	曇一時雨、霧を伴う
23日	気圧の谷や湿った空気の影響を受ける。	曇	曇時々晴
24日	気圧の谷や湿った空気の影響を受ける。	曇後一時晴	曇
25日	気圧の谷や湿った空気の影響を受ける。	曇	曇時々雨
26日	梅雨前線の影響を受ける。	曇時々雨	曇後一時雨
27日	上空の寒気や湿った空気の影響を受ける。	曇時々晴、雷を伴う	曇時々晴
28日	上空の寒気や湿った空気の影響を受ける。	曇後時々雨、雷を伴う	曇時々晴
29日	上空の寒気や湿った空気の影響を受ける。	曇時々晴、雷を伴う	曇時々雨一時晴
30日	日本海に停滞する梅雨前線の影響を受ける。	雨、雷を伴う	大雨、雷を伴う


気象と災害

【令和5年6月1日から3日にかけての梅雨前線による大雨について】

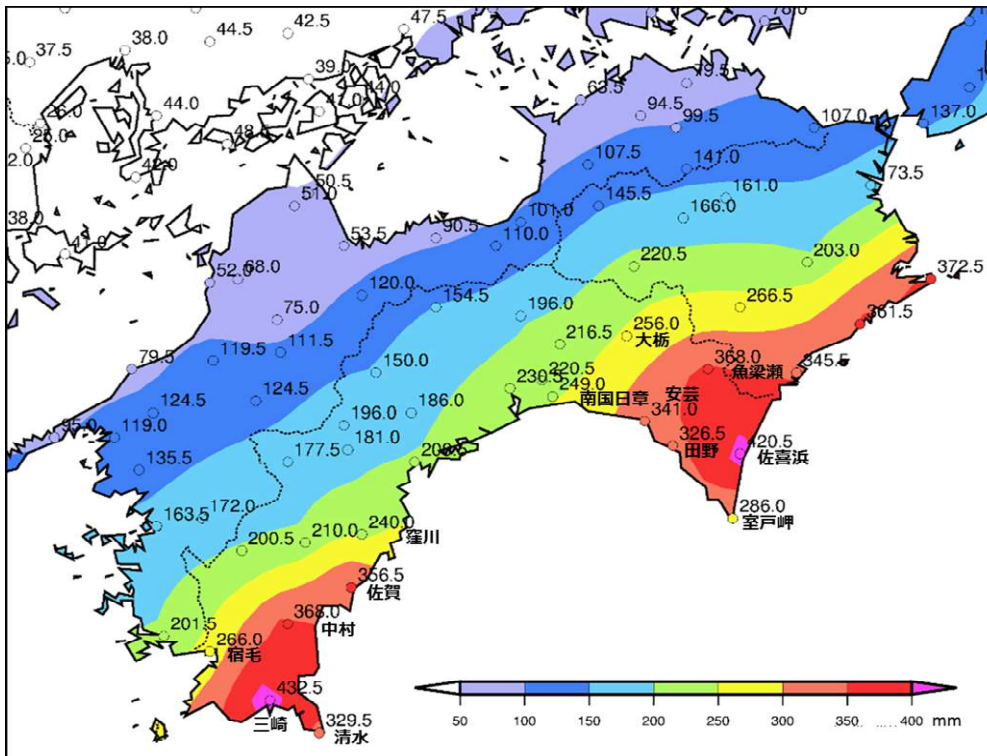
概要

梅雨前線が6月1日から3日にかけて西日本に停滞し、前線に向かって台風第2号周辺の暖かく湿った空気が流れ込んだため大気の状態が非常に不安定となり、記録的な大雨となった。高知県西部では猛烈な雨が降り、線状降水帯が発生・継続し2日08時10分と11時22分、「顕著な大雨に関する高知県気象情報」を公表した。

降り始め（1日07時）から3日24時までの降水量は、多いところで土佐清水市三崎432.5ミリ、室戸市佐喜浜420.5ミリなど、400ミリを超える大雨となった。



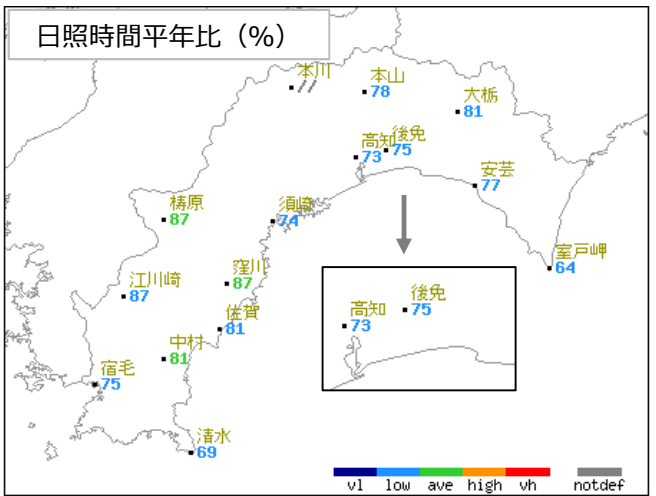
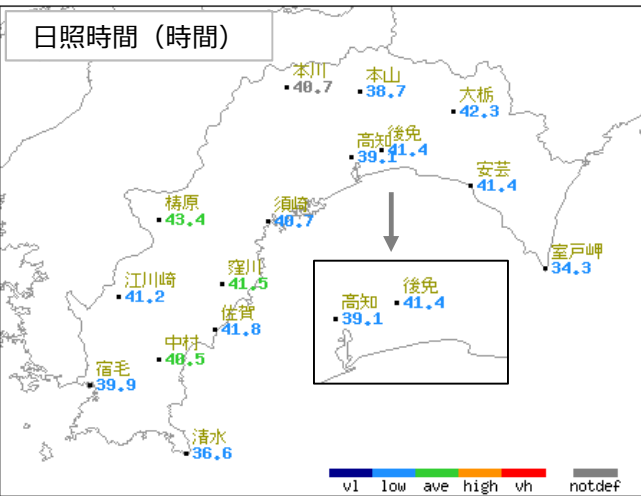
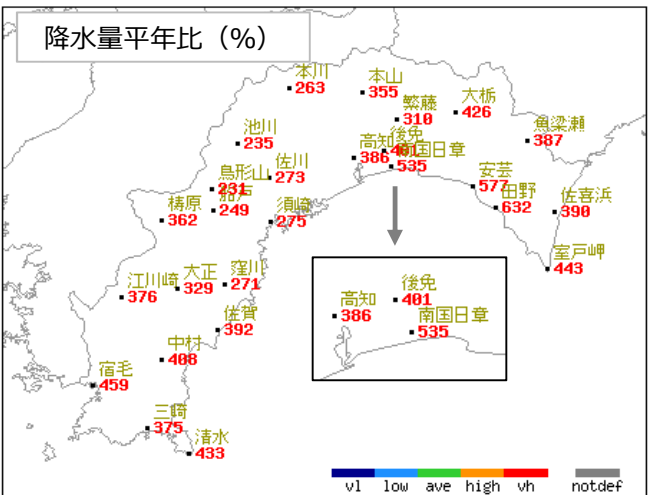
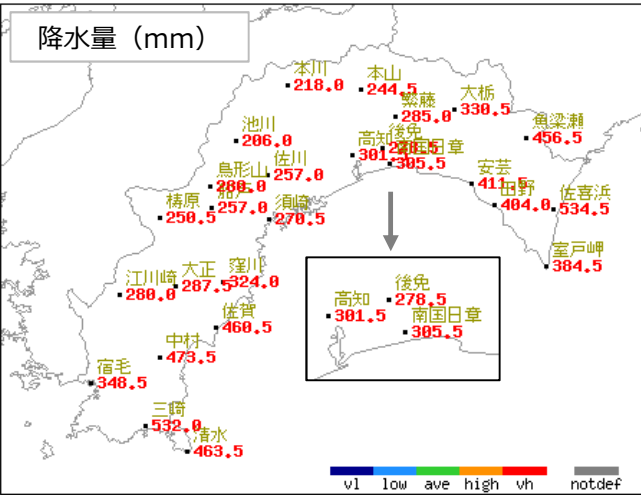
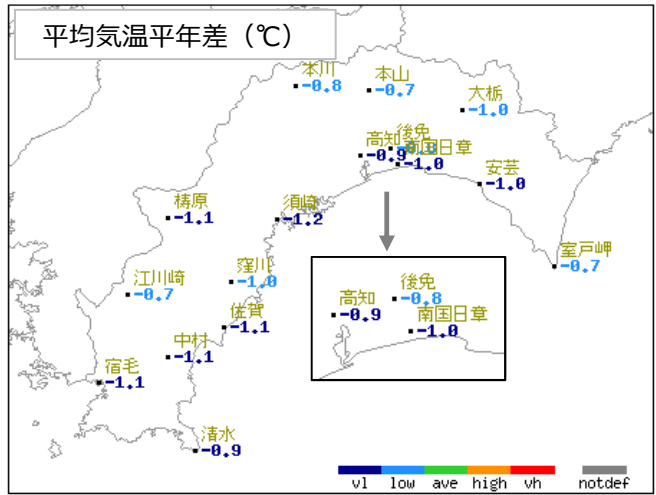
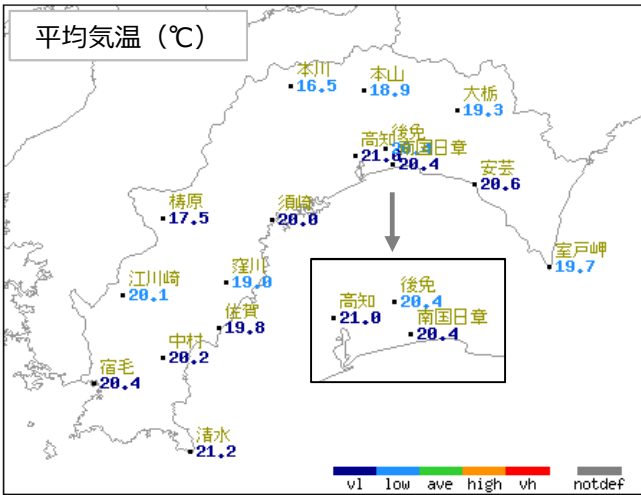
2023年6月2日08時00分 高知県西部で発生した線状降水帯（気象庁HP）



降水分布図（6月1日07時～3日24時）

地点名	降水量(mm)
三崎	432.5
佐喜浜	420.5
魚梁瀬	368.0
中村	368.0
佐賀	356.5
安芸	341.0
清水	329.5
田野	326.5
室戸岬	286.0
宿毛	266.0
大柘	256.0
南国日章	249.0
窪川	240.0
高知	230.5
後免	220.5
繁藤	216.5
大正	210.0
須崎	200.5
江川崎	200.5
本山	196.0
鳥形山	196.0
佐川	186.0
船戸	181.0
梶原	177.5
本川	154.5
池川	150.0

2023年6月上旬 気象分布図

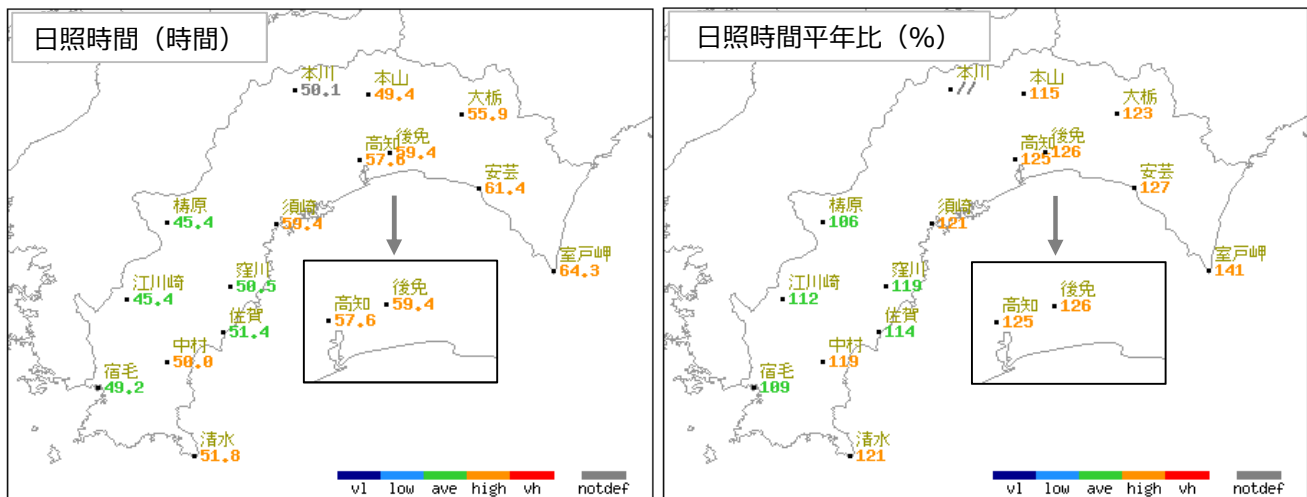
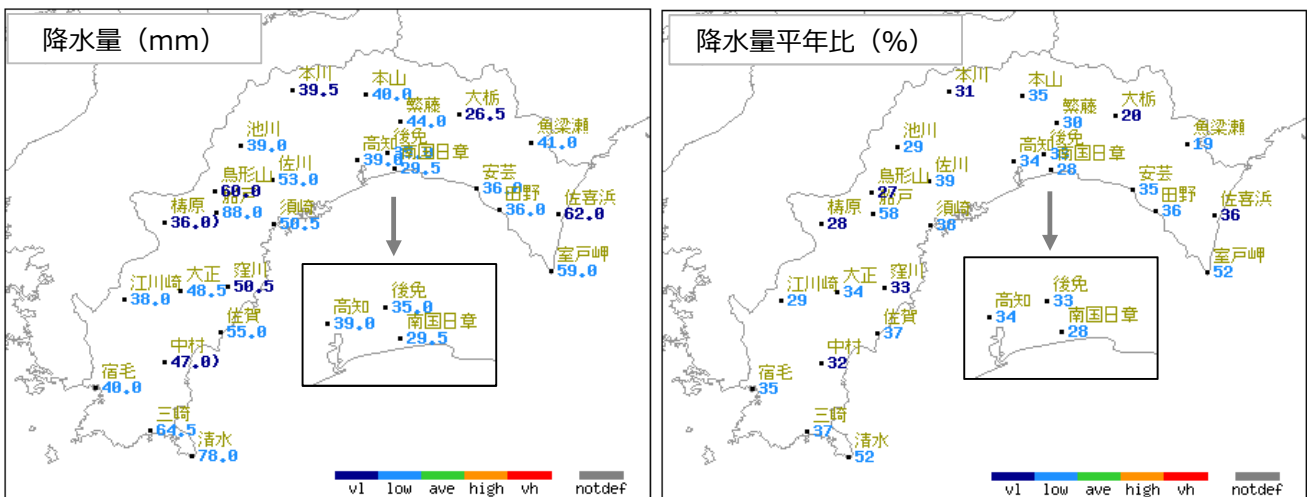
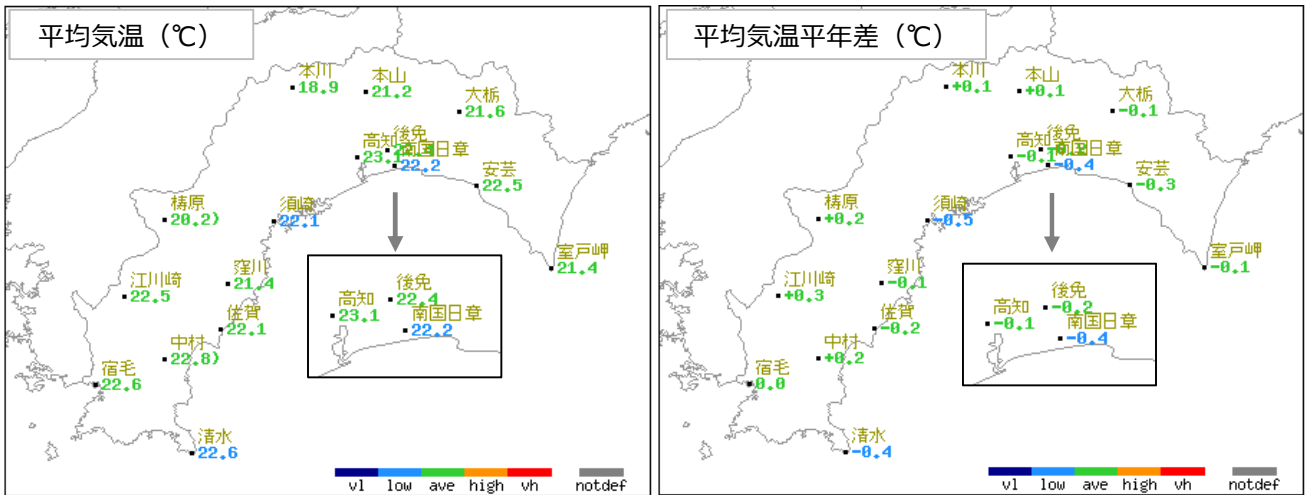


地域気象観測所（高知、室戸岬、宿毛、清水以外）の日照時間は、推計気象分布（日照時間）から得る推計値。
 平年値は推計値相当の値に補正していますが、本川は平年比を求めることができません。

vl: かなり低い(少ない) **low:** 低い(少ない) **ave:** 平年並 **high:** 高い(多い)
vh: かなり高い(多い) **notdef:** 階級区分なし 値): 準正常値

2023年6月中旬 気象分布図

※中村・栲原は観測機器整備のため欠測あり。

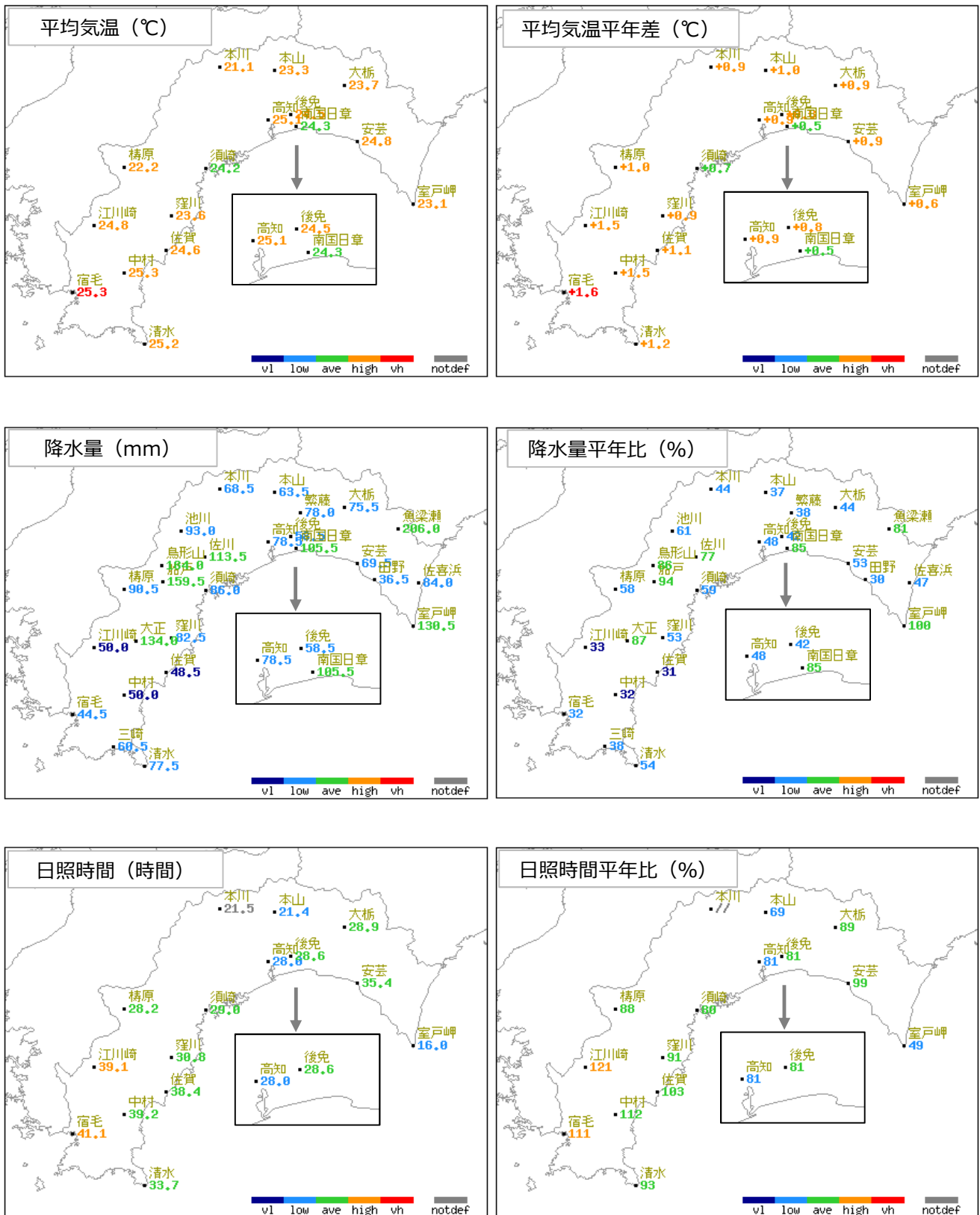


地域気象観測所（高知、室戸岬、宿毛、清水以外）の日照時間は、推計気象分布（日照時間）から得る推計値。

平年値は推計値相当の値に補正していますが、本川は平年比を求めることができません。

vl: かなり低い(少ない) low: 低い(少ない) ave: 平年並 high: 高い(多い)
 vh: かなり高い(多い) notdef: 階級区分なし 値): 準正常値

2023年6月下旬 気象分布図

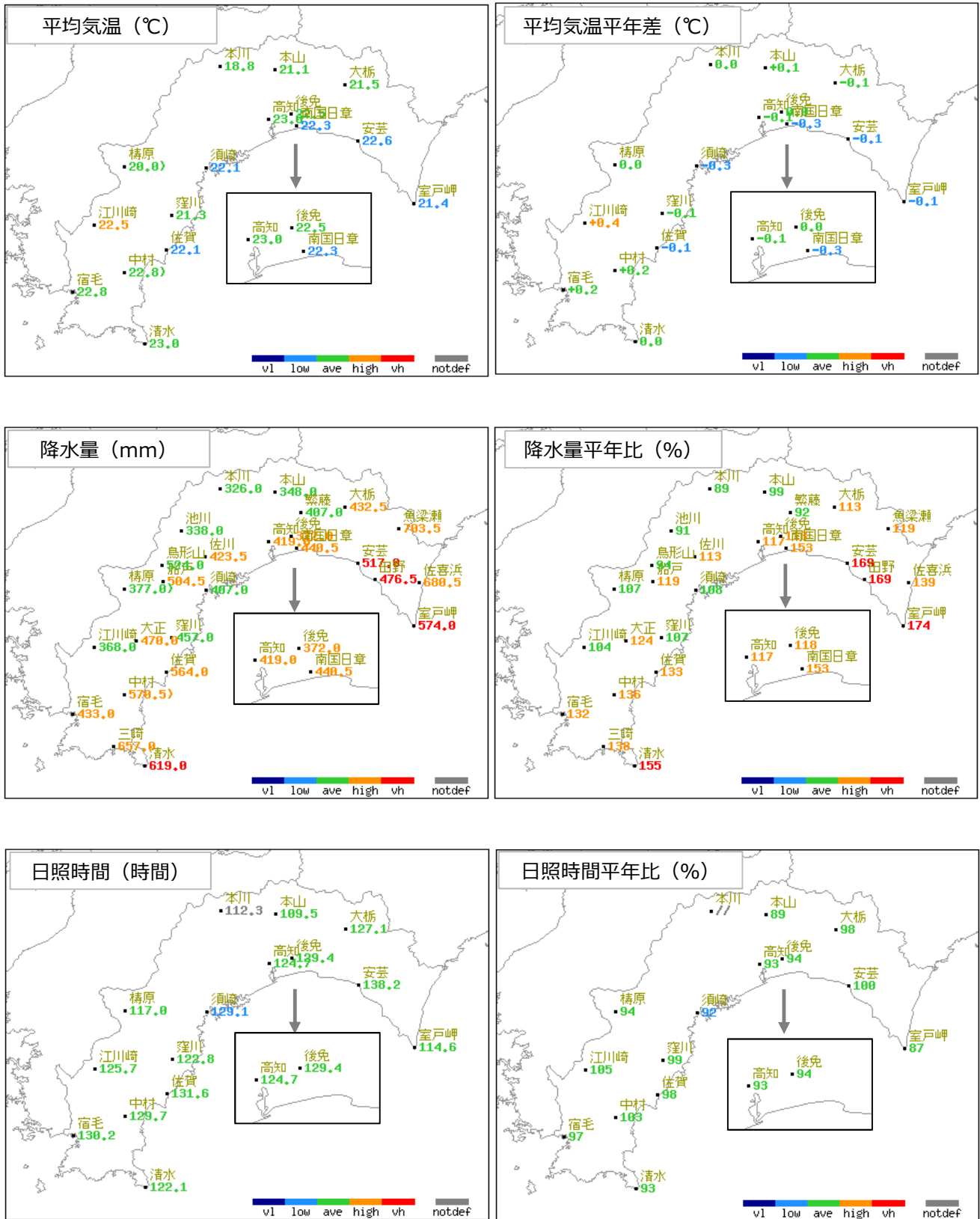


地域気象観測所（高知、室戸岬、宿毛、清水以外）の日照時間は、推計気象分布（日照時間）から得る推計値。
 平年値は推計値相当の値に補正していますが、本川は平年比を求めることができません。

vl: かなり低い(少ない) low: 低い(少ない) ave: 平年並 high: 高い(多い)
 vh: かなり高い(多い) notdef: 階級区分なし 値): 準正常値

2023年6月 気象分布図

※中村・栲原は観測機器整備のため欠測あり。



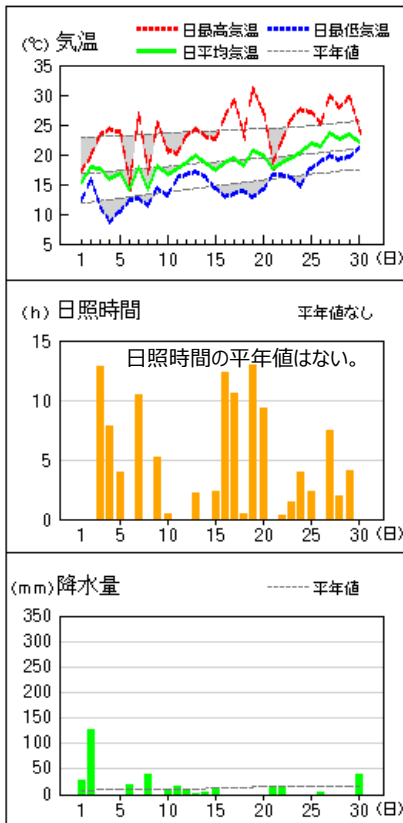
地域気象観測所（高知、室戸岬、宿毛、清水以外）の日照時間は、推計気象分布（日照時間）から得る推計値。

平年値は推計値相当の値に補正していますが、本川は平年比を求めることができません。

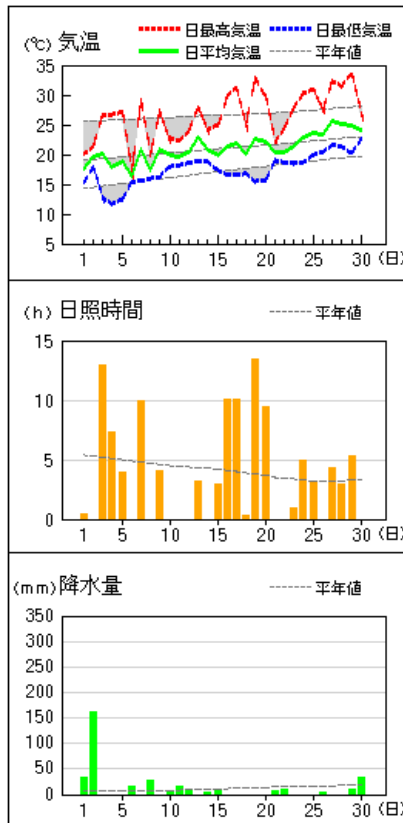
vl: かなり低い(少ない) **low:** 低い(少ない) **ave:** 平年並 **high:** 高い(多い)
vh: かなり高い(多い) **notdef:** 階級区分なし 値): 準正常値

アメダス 気象経過図 2023年6月1日 - 2023年6月30日

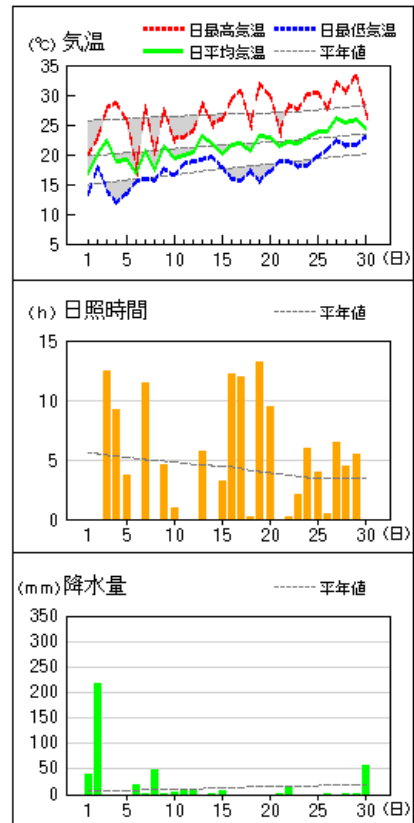
本川



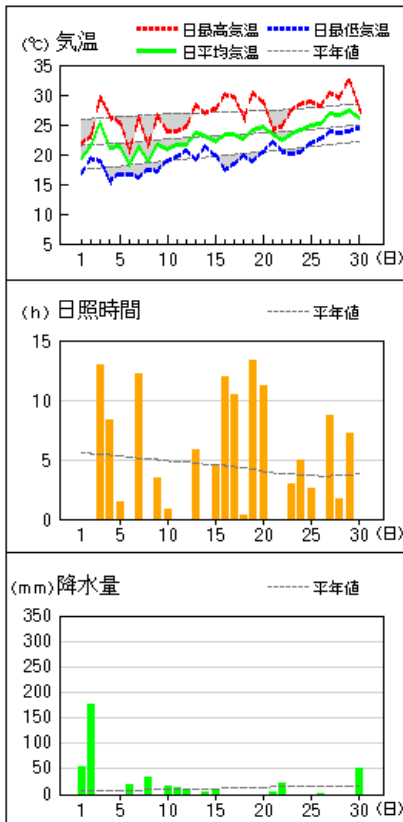
本山



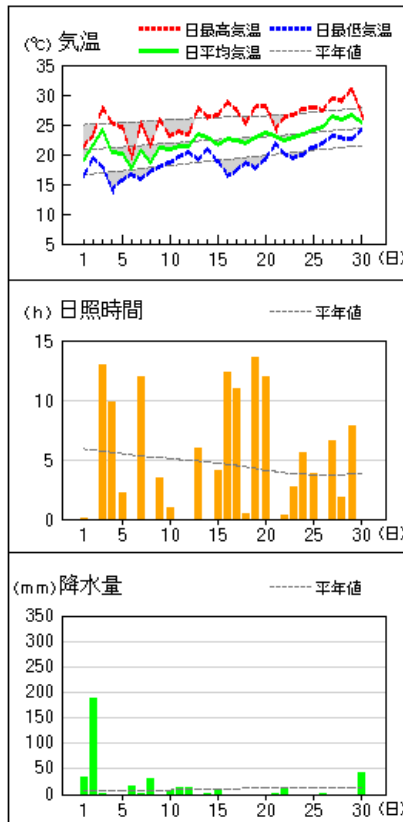
大橋



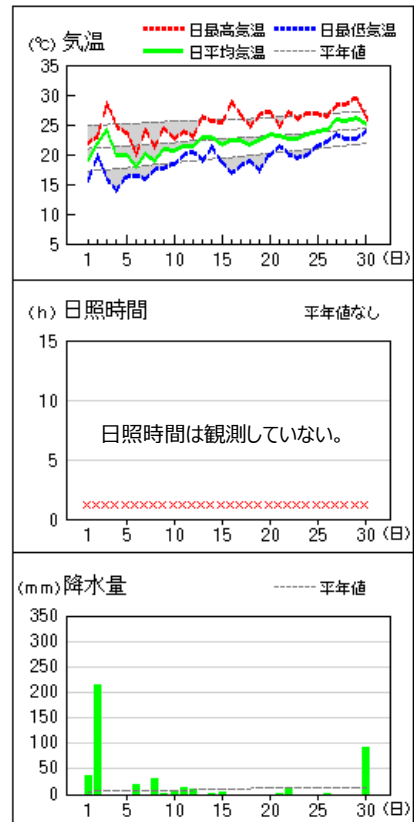
高知



後免



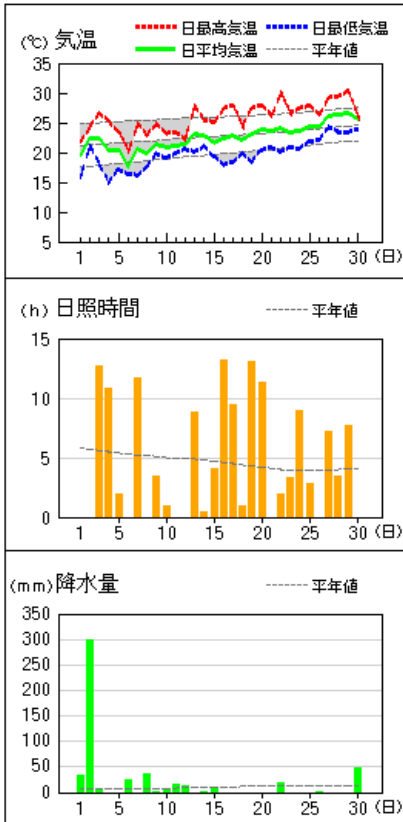
南国日章



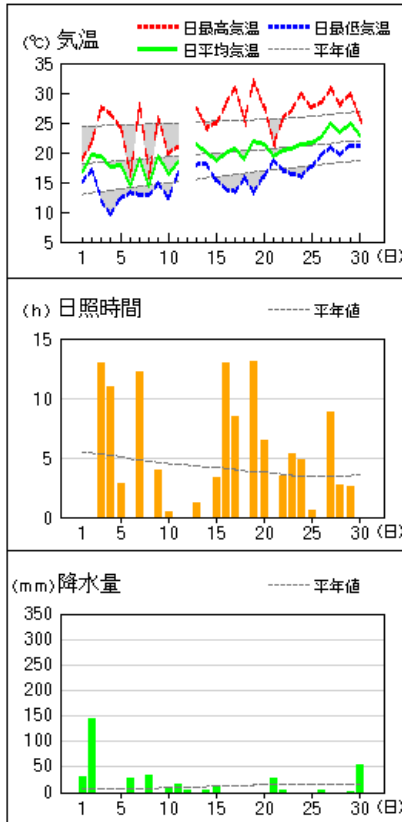
【備考】 地域気象観測所（高知、室戸岬、宿毛、清水以外）の日照時間は、推計気象分布（日照時間）から得る推計値。平年値は推計値相当の値に補正しています。

アメダス 気象経過図 2023年6月1日 - 2023年6月30日

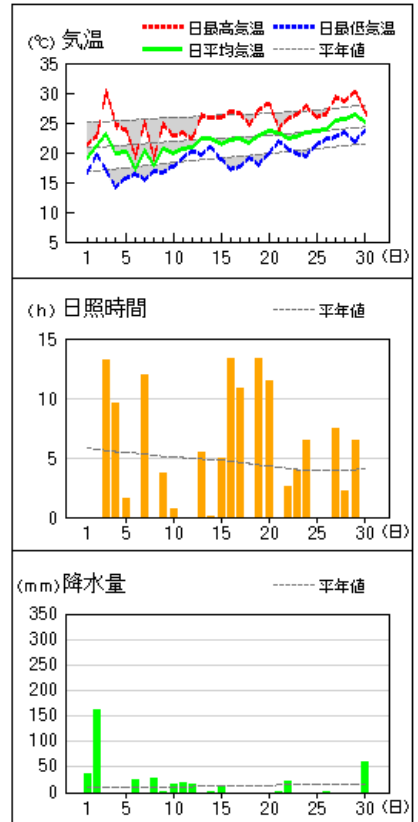
安芸



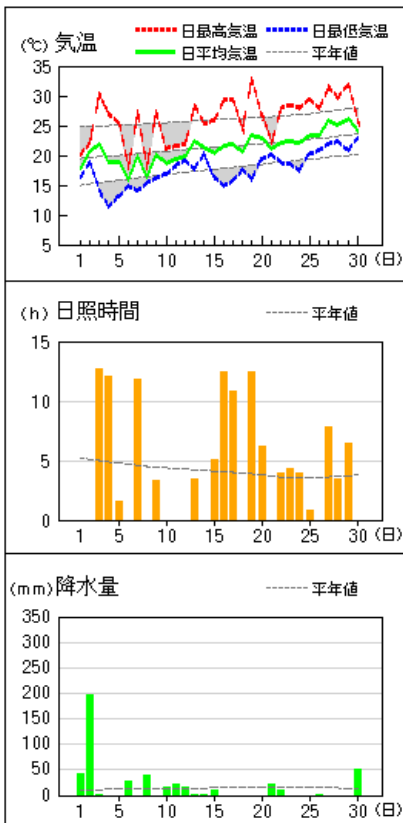
橋原 観測機器整備のため欠測あり。



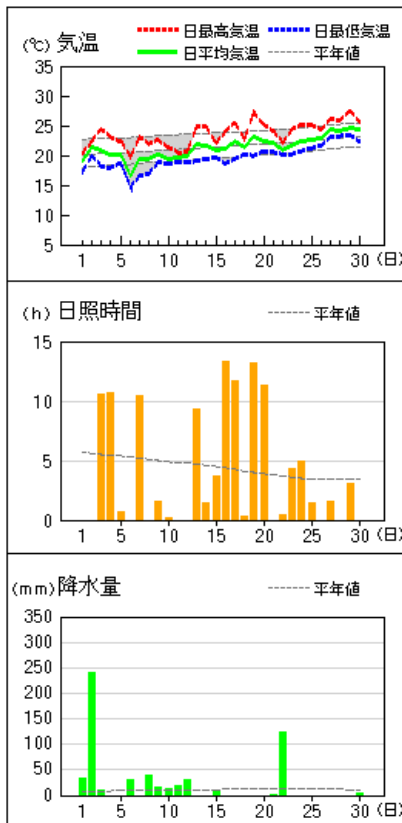
須崎



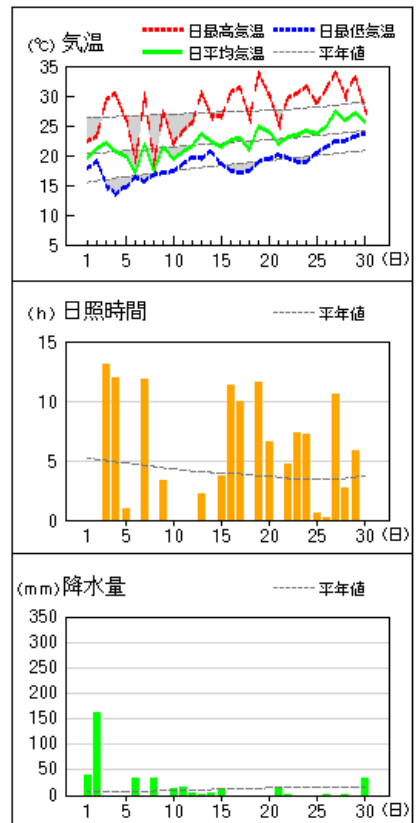
窪川



室戸岬



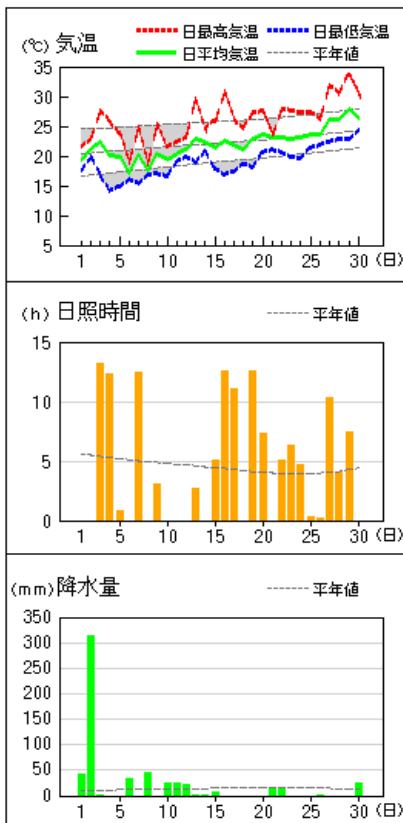
江川崎



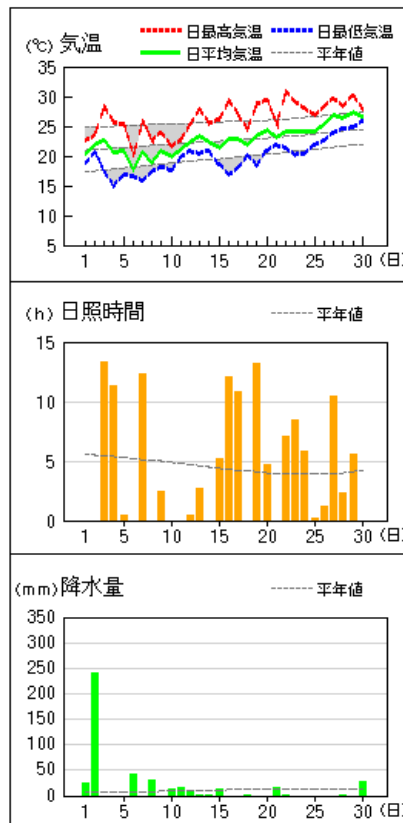
【備考】 地域気象観測所（高知、室戸岬、宿毛、清水以外）の日照時間は、推計気象分布（日照時間）から得る推計値。平年値は推計値相当の値に補正しています。

アメダス 気象経過図 2023年6月1日 - 2023年6月30日

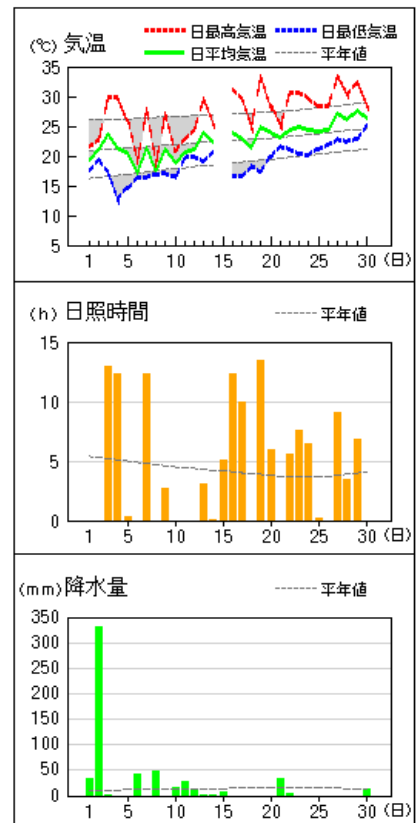
佐賀



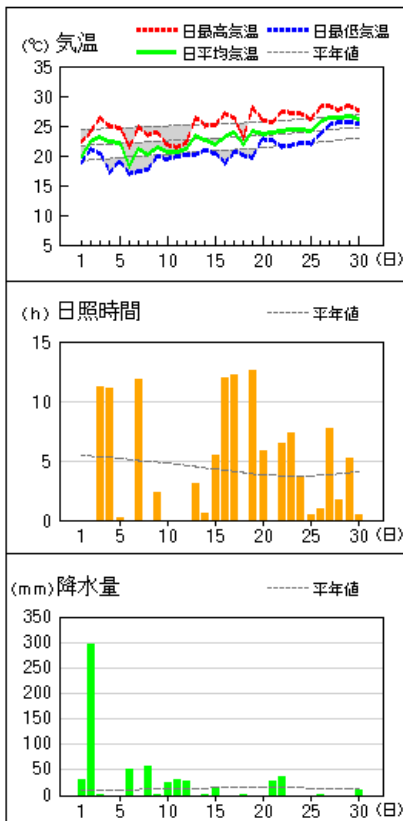
宿毛



中村 観測機器整備のため欠測あり。



清水



【備考】 地域気象観測所（高知、室戸岬、宿毛、清水以外）の日照時間は、推計気象分布（日照時間）から得る推計値。平年値は推計値相当の値に補正しています。

旬別気象表（気象官署及び特別地域気象観測所）（6月）

地名		高知				宿毛				清水				室戸岬			
項目	旬別	上旬	中旬	下旬	月	上旬	中旬	下旬	月	上旬	中旬	下旬	月	上旬	中旬	下旬	月
	気温	本年(°C)	21.0	23.1	25.1	23.0	20.4	22.6	25.3	22.8	21.2	22.6	25.2	23.0	19.7	21.4	23.1
平年(°C)		21.9	23.2	24.2	23.1	21.5	22.6	23.7	22.6	22.1	23.0	24.0	23.0	20.4	21.5	22.5	21.5
平年差(°C)		-0.9	-0.1	0.9	-0.1	-1.1	0.0	1.6	0.2	-0.9	-0.4	1.2	0.0	-0.7	-0.1	0.6	-0.1
階級別表示		かなり低い	平年並	高い	平年並	かなり低い	平年並	かなり高い	平年並	かなり低い	低い	高い	平年並	低い	平年並	高い	低い
降水量	本年(mm)	301.5	39.0	78.5	419.0	348.5	40.0	44.5	433.0	463.5	78.0	77.5	619.0	384.5	59.0	130.5	574.0
	平年(mm)	78.1	116.4	165.1	359.5	76.0	113.5	139.1	328.6	107.1	149.6	143.6	400.2	86.7	113.7	130.5	330.8
	平年比(%)	386	34	48	117	459	35	32	132	433	52	54	155	443	52	100	174
	階級別表示	かなり多い	少ない	少ない	多い	かなり多い	少ない	少ない	多い	かなり多い	少ない	少ない	かなり多い	かなり多い	少ない	平年並	かなり多い
日照時間	本年(h)	39.1	57.6	28.0	124.7	39.9	49.2	41.1	130.2	36.6	51.8	33.7	122.1	34.3	64.3	16.0	114.6
	平年(h)	53.2	46.1	34.5	133.8	53.3	45.1	36.9	134.4	52.7	42.8	36.2	131.0	53.9	45.7	32.6	132.3
	平年比(%)	73	125	81	93	75	109	111	97	69	121	93	93	64	141	49	87
	階級別表示	少ない	多い	少ない	平年並	少ない	平年並	多い	平年並	少ない	多い	平年並	平年並	少ない	多い	少ない	平年並

極値の更新（6月）

項目	観測所	観測値(起日)	従来値(起日)	統計開始年
月最大24時間降水量	清水	301.0mm(2日)	290.0mm(2012年 21日)	1950年
日降水量	宿毛	241.5mm(2日)	231.5mm(2000年 28日)	1943年
	清水	297.0mm(2日)	289.0mm(2012年 21日)	1940年
	南国日章	213.5mm(2日)	179.5mm(2012年 21日)	2003年
	安芸	※300.0mm(2日)	292.5mm(2008年 29日)	1976年
	田野	284.5mm(2日)	202mm(1992年 7日)	1976年
	佐喜浜	357.0mm(2日)	313mm(1988年 27日)	1976年
	江川崎	160.5mm(2日)	160mm(1988年 2日)	1978年
日最大1時間降水量	南国日章	64.5mm(2日)	51.5mm(2008年 29日)	2003年
	中村	70.5mm(2日)	64.0mm(2008年 5日)	1976年
	三崎	93.0mm(2日)	57.5mm(2014年 4日)	2006年
日最大10分間降水量	大柘	19.5mm(2日)	18.5mm(2011年 12日)	2008年
	魚梁瀬	22.5mm(2日)	19.5mm(2019年 7日)	2009年
	安芸	21.5mm(2日)	20.0mm(2014年 5日)	2009年
	田野	22.5mm(2日)	20.5mm(2018年 20日)	2009年
	三崎	21.0mm(2日)	20.5mm(2012年 21日)	2009年
日最低気温の低い方から	中村	18.5°C(8日)	18.5°C(1998年 2日)	1976年
日最大風速・風向	本川	北西 5.6m/s(3日)	西北西 5m/s(2006年 15日)	1979年

※ 年間を通じた1位も更新した。

生物季節観測

種目	観測日	平年値
あじさい(開花)	1日	6月4日

警報・注意報発表状況 2023年(令和5年)6月

高知県（高知地方気象台発表） ●：発表 ◇：特別警報から警報 ▼：特別警報から注意報 ▼：警報から注意報 ○：継続 解：解除
 浸：浸水害 土：土砂災害 土浸：土砂災害、浸水害 斜体字：発表 下線：特別警報から警報

発表日時	注警報名称	高知市	南国市	土佐市	須崎市	香南市	香美市	いの町	日高村	本山町	大豊町	土佐町	大川村	仁淀川町	佐川町	越知町	室戸市	東洋町	安芸市	奈半利町	田野町	安田町	北川村	馬路村	芸西村	宿毛市	土佐清水市	四万十市	大月町	三原村	黒潮町	中土佐町	梶原町	津野町	四万十町			
6月1日 09時55分	雷注意報	●	●	●	●	●	●	●	●	●	●	●	●	●	●	●	●	●	●	●	●	●	●	●	●	●	●	●	●	●	●	●	●	●	●	●		
6月1日 15時54分	雷注意報	○	○	○	○	○	○	○	○	○	○	○	○	○	○	○	○	○	○	○	○	○	○	○	○	○	○	○	○	○	○	○	○	○	○	○		
	波浪注意報	●	●	●	●	●											●	●	●	●	●	●			●	●	●	●			●	●				●		
6月1日 22時04分	雷注意報	○	○	○	○	○	○	○	○	○	○	○	○	○	○	○	○	○	○	○	○	○	○	○	○	○	○	○	○	○	○	○	○	○	○	○		
	強風注意報	●	●	●	●	●											●	●	●	●	●	●	●			●	●	●	●			●	●			●		
6月2日 03時51分	波浪注意報	○	○	○	○	○											○	○	○	○	○	○	○	○	○	○	○	○	○	○	○	○	○	○	○	○		
	大雨注意報	●	●	●	●	●	●	●	●	●	●	●	●	●	●	●	●	●	●	●	●	●	●	●	●	●	●	●	●	●	●	●	●	●	●	●		
	雷注意報	○	○	○	○	○	○	○	○	○	○	○	○	○	○	○	○	○	○	○	○	○	○	○	○	○	○	○	○	○	○	○	○	○	○	○	○	
6月2日 05時55分	強風注意報	○	○	○	○	○											○	○	○	○	○	○	○	○	○	○	○	○	○	○	○	○	○	○	○	○		
	波浪注意報	○	○	○	○	○											○	○	○	○	○	○	○	○	○	○	○	○	○	○	○	○	○	○	○	○		
	洪水注意報																										●	●	●	●							●	
	大雨注意報	○	○	○	○	○	○	○	○	○	○	○	○	○	○	○	○	○	○	○	○	○	○	○	○	○	○	○	○	○	○	○	○	○	○	○	○	
6月2日 06時50分	雷注意報	○	○	○	○	○	○	○	○	○	○	○	○	○	○	○	○	○	○	○	○	○	○	○	○	○	○	○	○	○	○	○	○	○	○	○		
	強風注意報	○	○	○	○	○											○	○	○	○	○	○	○	○	○	○	○	○	○	○	○	○	○	○	○	○		
	波浪注意報	○	○	○	○	○											○	○	○	○	○	○	○	○	○	○	○	○	○	○	○	○	○	○	○	○	○	
	洪水注意報																										○	○	○	○	○	○	○	○	○	○	○	○
	洪水注意報																										●	●	●	●								
6月2日 07時23分	洪水警報																										●	●	●	●								
	大雨注意報	○	○	○	○	○	○	○	○	○	○	○	○	○	○	○	○	○	○	○	○	○	○	○	○	○	○	○	○	○	○	○	○	○	○	○	○	
	雷注意報	○	○	○	○	○	○	○	○	○	○	○	○	○	○	○	○	○	○	○	○	○	○	○	○	○	○	○	○	○	○	○	○	○	○	○	○	○
	強風注意報	○	○	○	○	○											○	○	○	○	○	○	○	○	○	○	○	○	○	○	○	○	○	○	○	○	○	○
	波浪注意報	○	○	○	○	○											○	○	○	○	○	○	○	○	○	○	○	○	○	○	○	○	○	○	○	○	○	○
洪水注意報																																						

高知県（高知地方気象台発表） ●：発表 ◇：特別警報から警報 ▽：特別警報から注意報 ▼：警報から注意報 ○：継続 解：解除

浸：浸水害 土：土砂災害 土浸：土砂災害、浸水害 斜体字：発表 下線：特別警報から警報

発表日時	注警報名称	高知市	南国市	土佐市	須崎市	香南市	香美市	いの町	日高村	本山町	大豊町	土佐町	大川村	仁淀川町	佐川町	越知町	室戸市	東洋町	安芸市	奈半利町	田野町	安田町	北川村	馬路村	芸西村	宿毛市	土佐清水市	四万十市	大月町	三原村	黒潮町	中土佐町	梶原町	津野町	四万十町		
6月2日 07時50分	大雨警報																									浸	浸	浸	浸	浸							
	洪水警報																										○	○	○	○							
	大雨注意報	○	○	○	○	○	○	○	○	○	○	○	○	○	○	○	○	○	○	○	○	○	○	○	○	○	○	○	○	○	○	○	○	○	○	○	
	雷注意報	○	○	○	○	○	○	○	○	○	○	○	○	○	○	○	○	○	○	○	○	○	○	○	○	○	○	○	○	○	○	○	○	○	○	○	
	強風注意報	○	○	○	○	○																															
	波浪注意報	○	○	○	○	○																															
	洪水注意報																																				
6月2日 08時12分	大雨警報	浸		浸	浸	浸		浸	浸						浸											土浸	土浸	土浸	土浸	浸	浸	浸			浸		
	洪水警報																									○	○	○	○							●	
	大雨注意報		○				○			○	○	○	○	○	○	○	○	○	○	○	○	○	○	○	○	○	○	○	○	○	○	○	○	○	○	○	
	雷注意報	○	○	○	○	○	○	○	○	○	○	○	○	○	○	○	○	○	○	○	○	○	○	○	○	○	○	○	○	○	○	○	○	○	○	○	
	強風注意報	○	○	○	○	○																															
	波浪注意報	○	○	○	○	○																															
	洪水注意報	●	●		●	●	●	●	●							●			●							●				○	○	○	○	○	○	○	
6月2日 08時34分	大雨警報	浸		浸	浸	浸		浸	浸						浸											土浸	土浸	土浸	土浸	浸	浸	浸			浸		
	洪水警報																									○	○	○	○		●					○	
	大雨注意報		○				○			○	○	○	○	○	○	○	○	○	○	○	○	○	○	○	○	○	○	○	○	○	○	○	○	○	○	○	
	雷注意報	○	○	○	○	○	○	○	○	○	○	○	○	○	○	○	○	○	○	○	○	○	○	○	○	○	○	○	○	○	○	○	○	○	○	○	○
	強風注意報	○	○	○	○	○																															
	波浪注意報	○	○	○	○	○																															
	洪水注意報	●	●		●	●	●	●	●							●			●							●				○	○	○	○	○	○	○	○
6月2日 08時42分	大雨警報	浸		浸	浸	浸		浸	浸						浸											土浸	土浸	土浸	土浸	浸	浸	浸			浸		
	洪水警報																									○	○	○	○		○					○	
	大雨注意報		○				○			○	○	○	○	○	○	○	○	○	○	○	○	○	○	○	○	○	○	○	○	○	○	○	○	○	○	○	
	雷注意報	○	○	○	○	○	○	○	○	○	○	○	○	○	○	○	○	○	○	○	○	○	○	○	○	○	○	○	○	○	○	○	○	○	○	○	○
	強風注意報	○	○	○	○	○																															
	波浪注意報	○	○	○	○	○																															
	洪水注意報	○	○		○	○	○	○	○		●					○			○							○				○	○	○	○	○	○	○	○

高知県（高知地方気象台発表）

●：発表 ◇：特別警報から警報 ▽：特別警報から注意報 ▼：警報から注意報 ○：継続 解：解除

浸：浸水害 土：土砂災害 土浸：土砂災害、浸水害 斜体字：発表 下線：特別警報から警報

発表日時	注警報名称	高知市	南国市	土佐市	須崎市	香南市	香美市	いの町	日高村	本山町	大豊町	土佐町	大川村	仁淀川町	佐川町	越知町	室戸市	東洋町	安芸市	奈半利町	田野町	安田町	北川村	馬路村	芸西村	宿毛市	土佐清水市	四万十市	大月町	三原村	黒潮町	中土佐町	梶原町	津野町	四万十町		
6月2日 08時53分	大雨警報	浸		浸	浸	浸		浸	浸						浸											土浸	土浸	土浸	土浸	浸	浸	浸			浸		
	洪水警報					●																				○	○	○	○		○				○		
	大雨注意報		○			○				○	○	○	○	○		○	○	○	○	○	○	○	○	○	○	○	○	○	○	○	○	○	○	○	○	○	
	雷注意報	○	○	○	○	○	○	○	○	○	○	○	○	○	○	○	○	○	○	○	○	○	○	○	○	○	○	○	○	○	○	○	○	○	○	○	
	強風注意報	○	○	○	○	○											○	○	○	○	○	○	○	○	○	○	○	○	○	○	○	○	○	○	○	○	
	波浪注意報	○	○	○	○	○											○	○	○	○	○	○	○	○	○	○	○	○	○	○	○	○	○	○	○	○	○
洪水注意報	○	○		○		○	○	○		○					○				○						○				○		○	○	○	○	○	○	
6月2日 09時03分	大雨警報	浸		浸	浸	土浸		浸	浸						浸										土	土浸	土浸	土浸	土浸	浸	浸	浸			浸		
	洪水警報					○																				○	○	○	○		○				○		
	大雨注意報		○				○			○	○	○	○	○		○	○	○	○	○	○	○	○	○	○	○	○	○	○	○	○	○	○	○	○	○	
	雷注意報	○	○	○	○	○	○	○	○	○	○	○	○	○	○	○	○	○	○	○	○	○	○	○	○	○	○	○	○	○	○	○	○	○	○	○	○
	強風注意報	○	○	○	○	○											○	○	○	○	○	○	○	○	○	○	○	○	○	○	○	○	○	○	○	○	
	波浪注意報	○	○	○	○	○											○	○	○	○	○	○	○	○	○	○	○	○	○	○	○	○	○	○	○	○	○
洪水注意報	○	○		○		○	○	○		○					○				○					●	○	○	○	○	○	○	○	○	○	○	○	○	
6月2日 09時26分	大雨警報	浸		浸	浸	土浸		浸	浸						浸										土浸	土浸	土浸	土浸	土浸	浸	浸	浸			浸		
	洪水警報					○																				○	○	○	○	○	●	○			○		
	大雨注意報		○				○			○	○	○	○	○		○	○	○	○	○	○	○	○	○	○	○	○	○	○	○	○	○	○	○	○	○	
	雷注意報	○	○	○	○	○	○	○	○	○	○	○	○	○	○	○	○	○	○	○	○	○	○	○	○	○	○	○	○	○	○	○	○	○	○	○	○
	強風注意報	○	○	○	○	○											○	○	○	○	○	○	○	○	○	○	○	○	○	○	○	○	○	○	○	○	
	波浪注意報	○	○	○	○	○											○	○	○	○	○	○	○	○	○	○	○	○	○	○	○	○	○	○	○	○	
洪水注意報	○	○		○		○	○	○		○					○				○					○	○					○	○	○	○	○	○		

高知県（高知地方気象台発表）

●：発表 ◇：特別警報から警報 ▽：特別警報から注意報 ▼：警報から注意報 ○：継続 解：解除

浸：浸水害 土：土砂災害 土浸：土砂災害、浸水害 斜体字：発表 下線：特別警報から警報

発表日時	注警報名称	高知市	南国市	土佐市	須崎市	香南市	香美市	いの町	日高村	本山町	大豊町	土佐町	大川村	仁淀川町	佐川町	越知町	室戸市	東洋町	安芸市	奈半利町	田野町	安田町	北川村	馬路村	芸西村	宿毛市	土佐清水市	四万十市	大月町	三原村	黒潮町	中土佐町	梶原町	津野町	四万十町			
6月2日 09時43分	大雨警報	浸		浸	浸	土浸		浸	浸						浸										土浸	土浸	土浸	土浸	土浸	浸	浸	浸			浸			
	洪水警報					○																				●	○	○	○	○	○	○				○		
	大雨注意報		○				○			○	○	○	○	○		○	○	○	○	○	○	○	○	○	○	○	○	○	○	○	○	○	○	○	○	○		
	雷注意報	○	○	○	○	○	○	○	○	○	○	○	○	○	○	○	○	○	○	○	○	○	○	○	○	○	○	○	○	○	○	○	○	○	○	○	○	
	強風注意報	○	○	○	○	○											○	○	○	○	○	○	○	○	○	○	○	○	○	○	○	○	○	○	○	○	○	
	波浪注意報	○	○	○	○	○											○	○	○	○	○	○	○	○	○	○	○	○	○	○	○	○	○	○	○	○	○	○
洪水注意報	○	○		○		○	○	○		○					○				○			●	○										○	○	○			
6月2日 09時54分	大雨警報	浸		浸	浸	土浸		浸	浸						浸				浸						土浸	土浸	土浸	土浸	土浸	浸	浸	浸			浸			
	洪水警報					○																			○	○	○	○	○	○	○	○				○		
	大雨注意報		○				○			○	○	○	○	○		○	○	○	○	○	○	○	○	○	○	○	○	○	○	○	○	○	○	○	○	○	○	
	雷注意報	○	○	○	○	○	○	○	○	○	○	○	○	○	○	○	○	○	○	○	○	○	○	○	○	○	○	○	○	○	○	○	○	○	○	○	○	○
	強風注意報	○	○	○	○	○											○	○	○	○	○	○	○	○	○	○	○	○	○	○	○	○	○	○	○	○	○	○
	波浪注意報	○	○	○	○	○											○	○	○	○	○	○	○	○	○	○	○	○	○	○	○	○	○	○	○	○	○	○
洪水注意報	○	○		○		○	○	○		○					○				○			○	○	○									○	○	○			
6月2日 10時13分	大雨警報	浸		浸	浸	土浸		浸	浸						浸				浸						土浸	土浸	土浸	土浸	土浸	浸	浸	浸			浸			
	洪水警報					○																			○	○	○	○	○	○	○	○				○		
	大雨注意報		○				○			○	○	○	○	○		○	○	○	○	○	○	○	○	○	○	○	○	○	○	○	○	○	○	○	○	○	○	
	雷注意報	○	○	○	○	○	○	○	○	○	○	○	○	○	○	○	○	○	○	○	○	○	○	○	○	○	○	○	○	○	○	○	○	○	○	○	○	○
	強風注意報	○	○	○	○	○											○	○	○	○	○	○	○	○	○	○	○	○	○	○	○	○	○	○	○	○	○	○
	波浪注意報	○	○	○	○	○											○	○	○	○	○	○	○	○	○	○	○	○	○	○	○	○	○	○	○	○	○	○
洪水注意報	○	○		○		○	○	○		○					○				○			○	○	○									○	○	○			
6月2日 10時47分	大雨警報	浸		浸	浸	土浸		浸	浸						浸				浸						土浸	土浸	土浸	土浸	土浸	浸	浸	浸			浸			
	洪水警報					○																			○	○	○	○	○	○	○	○				○		
	大雨注意報		○				○			○	○	○	○	○		○	○	○	○	○	○	○	○	○	○	○	○	○	○	○	○	○	○	○	○	○	○	
	雷注意報	○	○	○	○	○	○	○	○	○	○	○	○	○	○	○	○	○	○	○	○	○	○	○	○	○	○	○	○	○	○	○	○	○	○	○	○	○
	強風注意報	○	○	○	○	○											○	○	○	○	○	○	○	○	○	○	○	○	○	○	○	○	○	○	○	○	○	○
	波浪注意報	○	○	○	○	○											○	○	○	○	○	○	○	○	○	○	○	○	○	○	○	○	○	○	○	○	○	○
洪水注意報	○	○		○		○	○	○		○					○				○			○	○	○									○	○	○			

高知県（高知地方気象台発表） ●：発表 ◇：特別警報から警報 ▼：特別警報から注意報 ▼：警報から注意報 ○：継続 解：解除

浸：浸水害 土：土砂災害 土浸：土砂災害、浸水害 斜体字：発表 下線：特別警報から警報

発表日時	注警報名称	高知市	南国市	土佐市	須崎市	香南市	香美市	いの町	日高村	本山町	大豊町	土佐町	大川村	仁淀川町	佐川町	越知町	室戸市	東洋町	安芸市	奈半利町	田野町	安田町	北川村	馬路村	芸西村	宿毛市	土佐清水市	四万十市	大月町	三原村	黒潮町	中土佐町	梶原町	津野町	四万十町		
6月2日 11時22分	大雨警報	浸		浸	浸	土浸		浸	浸						浸			土	浸						土浸	土浸	土浸	土浸	土浸	浸	浸	浸			浸		
	洪水警報					○													○							○	○	○	○	○	○					○	
	大雨注意報		○				○			○	○	○	○	○		○	○			○	○	○	○	○	○									○	○		
	雷注意報	○	○	○	○	○	○	○	○	○	○	○	○	○	○	○	○	○	○	○	○	○	○	○	○	○	○	○	○	○	○	○	○	○	○	○	○
	強風注意報	○	○	○	○	○											○	○	○	○	○	○	○	○	○	○	○	○	○	○	○	○	○	○	○	○	○
	波浪注意報	○	○	○	○	○											○	○	○	○	○	○	○	○	○	○	○	○	○	○	○	○	○	○	○	○	○
	洪水注意報	○	○		○		○	○	○			○				○	●	○			○	○	○	○	○								○	○	○		
6月2日 13時05分	大雨警報	浸		浸	浸	土浸		浸	浸						浸			土	浸						土浸	土浸	土浸	土浸	土浸	浸	浸	浸			浸		
	洪水警報					○													○						○	○	○	○	○	○	○					○	
	大雨注意報		○				○			○	○	○	○	○		○	○			○	○	○	○	○										○	○		
	雷注意報	○	○	○	○	○	○	○	○	○	○	○	○	○	○	○	○	○	○	○	○	○	○	○	○	○	○	○	○	○	○	○	○	○	○	○	○
	強風注意報	○	○	○	○	○											○	○	○	○	○	○	○	○	○	○	○	○	○	○	○	○	○	○	○	○	○
	波浪注意報	○	○	○	○	○											○	○	○	○	○	○	○	○	○	○	○	○	○	○	○	○	○	○	○	○	○
	洪水注意報	○	○		○		○	○	○			○				○	○	○			○	○	○	○	○								○	○	○		
高潮注意報																	●	●																			
6月2日 14時56分	大雨警報																	土	浸						土浸	土浸	土浸	土浸	土浸	浸	浸						
	洪水警報																		○						○	○	○	○	○	○	○						
	大雨注意報	▼	○	▼	▼	▼	○	▼	▼	○	○	○	○	○	▼	○	○			○	○	○	○	○							▼	○	○	○	▼		
	雷注意報	○	○	○	○	○	○	○	○	○	○	○	○	○	○	○	○	○	○	○	○	○	○	○	○	○	○	○	○	○	○	○	○	○	○	○	○
	強風注意報	○	○	○	○	○											○	○	○	○	○	○	○	○	○	○	○	○	○	○	○	○	○	○	○	○	
	波浪注意報	○	○	○	○	○											○	○	○	○	○	○	○	○	○	○	○	○	○	○	○	○	○	○	○	○	
	洪水注意報	○	○		○	▼	○	○	○			○				○	○	○			○	○	○	○	○							○	○	○	▼		
高潮注意報																	○	○																			

高知県（高知地方気象台発表） ●：発表 ◇：特別警報から警報 ▽：特別警報から注意報 ▼：警報から注意報 ○：継続 解：解除

浸：浸水害 土：土砂災害 土浸：土砂災害、浸水害 斜体字：発表 下線：特別警報から警報

発表日時	注警報名称	高知市	南国市	土佐市	須崎市	香南市	香美市	いの町	日高村	本山町	大豊町	土佐町	大川村	仁淀川町	佐川町	越知町	室戸市	東洋町	安芸市	奈半利町	田野町	安田町	北川村	馬路村	芸西村	宿毛市	土佐清水市	四万十市	大月町	三原村	黒潮町	中土佐町	梶原町	津野町	四万十町		
6月2日 17時53分	大雨警報																	土	浸						土	土	土	土									
	洪水警報																		○						○			○									
	大雨注意報	○	○	○	○	○	○	○	○	○	○	○	○	○	○	○	○	○	○	○	○	○	○	○	○	○	○	○	○	○	○	○	○	○	○	○	
	雷注意報	○	○	○	○	○	○	○	○	○	○	○	○	○	○	○	○	○	○	○	○	○	○	○	○	○	○	○	○	○	○	○	○	○	○	○	
	強風注意報	○	○	○	○	○												○	○	○	○	○	○	○	○	○	○	○	○	○	○	○	○	○	○	○	
	波浪注意報	○	○	○	○	○												○	○	○	○	○	○	○	○	○	○	○	○	○	○	○	○	○	○	○	
	洪水注意報	○	○		○	○	○	○	○		○					○	○									▼	▼		▼	▼	▼	○	○	○	○	○	
	高潮注意報																○	○																			
6月2日 19時16分	大雨警報																	土	浸						土	土	土	土									
	洪水警報																		○						○			○									
	大雨注意報	○	○	○	○	○	○	○	○	○	○	○	○	○	○	○	○	○	○	○	○	○	○	○	○	○	○	○	○	○	○	○	○	○	○	○	
	雷注意報	○	○	○	○	○	○	○	○	○	○	○	○	○	○	○	○	○	○	○	○	○	○	○	○	○	○	○	○	○	○	○	○	○	○	○	○
	強風注意報	○	○	○	○	○												○	○	○	○	○	○	○	○	○	○	○	○	○	○	○	○	○	○	○	
	波浪注意報	○	○	○	○	○												○	○	○	○	○	○	○	○	○	○	○	○	○	○	○	○	○	○	○	
	洪水注意報	解	解		解	解	解	解	解		解					解	○	○								○	○		○	○	○	○	○	○	○	○	
	高潮注意報																解	解																			
6月2日 20時55分	大雨警報																	土							土	土	土	土									
	大雨注意報	○	○	○	○	○	○	○	○	○	○	○	○	○	○	○	○	○	▼	○	○	○	○	○	○	▼				○	○	○	○	○	○		
	雷注意報	○	○	○	○	○	○	○	○	○	○	○	○	○	○	○	○	○	○	○	○	○	○	○	○	○	○	○	○	○	○	○	○	○	○	○	
	強風注意報	○	○	○	○	○												○	○	○	○	○	○	○	○	○	○	○	○	○	○	○	○	○	○	○	
	波浪注意報	○	○	○	○	○												○	○	○	○	○	○	○	○	○	○	○	○	○	○	○	○	○	○	○	
6月2日 23時20分	洪水注意報																○	○	▼	○	○	○	○	○	○	○	○	○	○	○	○	○	○	○	○		
	高潮注意報																解	解	○	解	解	解	解	解	解	解	解	○	解	解	解						
	大雨注意報	解	解	解	解	○	解	解	解	解	解	解	解	解	解	解	○	▼	○	○	○	○	○	○	○	○	○	○	○	○	○	○	○	○	○	○	
	雷注意報	解	解	解	解	解	解	解	解	解	解	解	解	解	解	解	解	解	解	解	解	解	解	解	解	解	解	解	解	解	解	解	解	解	解	解	
	強風注意報	○	○	○	○	○											○	○	○	○	○	○	○	○	○	○	○	○	○	○	○	○	○	○	○	○	
	波浪注意報	○	○	○	○	○											○	○	○	○	○	○	○	○	○	○	○	○	○	○	○	○	○	○	○	○	

高知県（高知地方気象台発表） ●：発表 ◇：特別警報から警報 ▼：特別警報から注意報 ◀：警報から注意報 ○：継続 解：解除

浸：浸水害 土：土砂災害 土浸：土砂災害、浸水害 斜体字：発表 下線：特別警報から警報

発表日時	注警報名称	高知市	南国市	土佐市	須崎市	香南市	香美市	いの町	日高村	本山町	大豊町	土佐町	大川村	仁淀川町	佐川町	越知町	室戸市	東洋町	安芸市	奈半利町	田野町	安田町	北川村	馬路村	芸西村	宿毛市	土佐清水市	四万十市	大月町	三原村	黒潮町	中土佐町	梶原町	津野町	四万十町			
6月3日 04時12分	大雨注意報					解											解	解	解	解	解	解	解	解	解	解	解	解	解	解	解	解	解	解	解	解		
	強風注意報	○	○	○	○	○											○	○	○	○	○	○	○	○	○	○	○	○	○	○	○	○	○	○	○	○	○	
	波浪注意報	○	○	○	○	○											○	○	○	○	○	○	○	○	○	○	○	○	○	○	○	○	○	○	○	○	○	
	洪水注意報																		解									解										
	高潮注意報																○	○																				
6月3日 05時56分	強風注意報	○	○	○	○	○											○	○	○	○	○	○	○	○	○	○	○	○	○	○	○	○	○	○	○	○	○	
	波浪注意報	○	○	○	○	○											○	○	○	○	○	○	○	○	○	○	○	○	○	○	○	○	○	○	○	○	○	
	高潮注意報																解	解																				
6月3日 10時20分	強風注意報	○	○	○	○	○											○	○	○	○	○	○	○	○	○	○	○	○	○	○	○	○	○	○	○	○	○	
	波浪注意報	○	○	○	○	○											○	○	○	○	○	○	○	○	○	○	○	○	○	○	○	○	○	○	○	○	○	○
	高潮注意報																●	●																				
6月3日 16時24分	強風注意報	○	○	○	○	○											○	○	○	○	○	○	○	○	○	○	○	○	○	○	○	○	○	○	○	○	○	
	波浪注意報	○	○	○	○	○											○	○	○	○	○	○	○	○	○	○	○	○	○	○	○	○	○	○	○	○	○	○
	高潮注意報																○	○																				
6月3日 20時05分	強風注意報	解	解	解	解	解											解	解	解	解	解	解	解	解	解	解	解	解	解	解	解	解	解	解	解	解	解	
	波浪注意報	解	解	解	解	解											○	○	解	解	解	解	解	解	解	解	解	解	解	解	解	解	解	解	解	解	解	
	高潮注意報																解	解																				
6月3日 22時20分	波浪注意報																○	○																				
	高潮注意報																●	●																				
6月4日 04時10分	波浪注意報																解	解																				
	高潮注意報																○	○																				
6月4日 06時37分	高潮注意報																解	解																				
6月4日 13時08分	高潮注意報																●	●																				
6月4日 20時08分	高潮注意報																解	解																				
6月4日 22時26分	高潮注意報																●	●																				
6月5日 07時05分	高潮注意報																解	解																				
6月5日 14時27分	高潮注意報																●	●																				
6月5日 20時31分	高潮注意報																解	解																				
6月5日 22時39分	高潮注意報																●	●																				
6月6日 07時23分	高潮注意報																解	解																				
6月6日 15時05分	強風注意報																●	●									●	●	●	●				●				
6月7日 03時43分	強風注意報																解	解									解	解	解	解			解					
6月8日 07時31分	強風注意報																										●	●	●	●			●					

高知県（高知地方気象台発表）

●：発表 ◇：特別警報から警報 ▽：特別警報から注意報 ▼：警報から注意報 ○：継続 解：解除
 浸：浸水害 土：土砂災害 土浸：土砂災害、浸水害 斜体字：発表 下線：特別警報から警報

発表日時	注警報名称	高知市	南国市	土佐市	須崎市	香南市	香美市	いの町	日高村	本山町	大豊町	土佐町	大川村	仁淀川町	佐川町	越知町	室戸市	東洋町	安芸市	奈半利町	田野町	安田町	北川村	馬路村	芸西村	宿毛市	土佐清水市	四万十市	大月町	三原村	黒潮町	中土佐町	梶原町	津野町	四万十町			
6月8日 10時07分	大雨注意報	●	●			●	●																															
	雷注意報	●	●	●	●	●	●	●	●	●	●	●	●	●	●	●	●	●	●	●	●	●	●	●	●	●	●	●	●	●	●	●	●	●	●	●		
	強風注意報	●	●	●	●	●											●	●	●	●	●	●	●	●	●	○	○	○	○			○	●			●		
6月8日 14時31分	大雨注意報	○	○			○	○										●	●	●	●	●	●	●	●	●	○	○	○	○									
	雷注意報	○	○	○	○	○	○	○	○	○	○	○	○	○	○	○	○	○	○	○	○	○	○	○	○	○	○	○	○	○	○	○	○	○	○	○		
	強風注意報	○	○	○	○	○											○	○	○	○	○	○	○	○	○	○	○	○	○	○			○	○		○		
6月8日 21時04分	波浪注意報	●	●	●	●	●											●	●	●	●	●	●	●	●	●	●	●	●	●			●	●			●		
	大雨注意報	解	解			解	解										○		○		○	○			○													
	雷注意報	○	○	○	○	○	○	○	○	○	○	○	○	○	○	○	○	○	○	○	○	○	○	○	○	○	○	○	○	○	○	○	○	○	○	○	○	
6月8日 23時30分	強風注意報	○	○	○	○	○											○	○	○	○	○	○	○	○	○	○	○	○	○	○			○	○		○		
	波浪注意報	○	○	○	○	○											○	○	○	○	○	○	○	○	○	○	○	○	○	○			○	○		○		
	雷注意報	○	○	○	○	○	○	○	○	○	○	○	○	○	○	○	○	○	○	○	○	○	○	○	○	○	○	○	○	○	○	○	○	○	○	○	○	
6月9日 02時25分	雷注意報	解	解	解	解	解	解	解	解	解	解	解	解	解	解	解	解	解	解	解	解	解	解	解	解	解	解	解	解	解	解	解	解	解	解	解		
	強風注意報																○	○			○	○			○													
	波浪注意報	解	解	解	解	解											○	○	○	○	○	○			○	○	○	○	○			○	○			○		
6月9日 04時19分	強風注意報																解	解			解	解			解	解	解	解	解			解	解			解		
	波浪注意報																○	○	解	解	解	解			解	解	解	解	解			解	解			解		
	雷注意報																○	○			○	○			○													
6月9日 07時30分	波浪注意報															解	解			解	解			解	解	解	解	解										
6月10日 09時30分	雷注意報	●	●	●	●	●	●	●	●	●	●	●	●	●	●	●	●	●	●	●	●	●	●	●	●	●	●	●	●	●	●	●	●	●	●	●	●	
6月10日 15時44分	雷注意報	○	○	○	○	○	○	○	○	○	○	○	○	○	○	○	○	○	○	○	○	○	○	○	○	○	○	○	○	○	○	○	○	○	○	○	○	
	強風注意報	●	●	●	●	●											●	●	●	●	●	●	●	●	●	●	●	●	●	●			●	●			●	
	大雨注意報	●	●	●		●											●	●								●	●	●	●			●	●				●	
6月10日 20時37分	雷注意報	○	○	○	○	○	○	○	○	○	○	○	○	○	○	○	○	○	○	○	○	○	○	○	○	○	○	○	○	○	○	○	○	○	○	○	○	
	強風注意報	○	○	○	○	○											○	○	○	○	○	○	○	○	○	○	○	○	○	○			○	○			○	
	大雨注意報	解	解	解		解											解	解							解	解	解	解			解	解					解	
6月11日 04時29分	雷注意報	○	○	○	○	○	○	○	○	○	○	○	○	○	○	○	○	○	○	○	○	○	○	○	○	○	○	○	○	○	○	○	○	○	○	○	○	
	強風注意報	○	○	○	○	○											○	○	○	○	○	○	○	○	○	○	○	○	○	○			○	○			○	
	雷注意報	○	○	○	○	○	○	○	○	○	○	○	○	○	○	○	○	○	○	○	○	○	○	○	○	○	○	○	○	○	○	○	○	○	○	○	○	○
6月11日 10時13分	強風注意報	解	解	解	解	解											解	解	解	解	解	解	解	解	解	解	解	解	解			解	解			解		
	雷注意報	○	○	○	○	○	○	○	○	○	○	○	○	○	○	○	○	○	○	○	○	○	○	○	○	○	○	○	○	○	○	○	○	○	○	○	○	○
	波浪注意報																●	●																				

高知県（高知地方気象台発表） ●：発表 ◇：特別警報から警報 ▽：特別警報から注意報 ▼：警報から注意報 ○：継続 解：解除

浸：浸水害 土：土砂災害 土浸：土砂災害、浸水害 斜体字：発表 下線：特別警報から警報

発表日時	注警報名称	高知市	南国市	土佐市	須崎市	香南市	香美市	いの町	日高村	本山町	大豊町	土佐町	大川村	仁淀川町	佐川町	越知町	室戸市	東洋町	安芸市	奈半利町	田野町	安田町	北川村	馬路村	芸西村	宿毛市	土佐清水市	四万十市	大月町	三原村	黒潮町	中土佐町	梶原町	津野町	四万十町	
6月11日 15時54分	雷注意報	○	○	○	○	○	○	○	○	○	○	○	○	○	○	○	○	○	○	○	○	○	○	○	○	○	○	○	○	○	○	○	○	○	○	○
	波浪注意報																○	○																		
6月12日 04時06分	雷注意報	○	○	○	○	○	○	○	○	○	○	○	○	○	○	○	○	○	○	○	○	○	○	○	○	○	○	○	○	○	○	○	○	○	○	○
	波浪注意報	●	●	●	●	●											○	○	●	●	●	●			●	●	●	●	●			●	●			●
6月12日 09時50分	雷注意報	○	○	○	○	○	○	○	○	○	○	○	○	○	○	○	○	○	○	○	○	○	○	○	○	○	○	○	○	○	○	○	○	○	○	○
	波浪注意報	○	○	○	○	○											○	○	○	○	○	○	○	○	○	○	○	○	○	○	○	○	○	○	○	○
6月12日 15時50分	雷注意報	○	○	○	○	○	○	○	○	○	○	○	○	○	○	○	○	○	○	○	○	○	○	○	○	○	○	○	○	○	○	○	○	○	○	○
	波浪注意報	○	○	○	○	○											○	○	○	○	○	○	○	○	○	○	○	○	○	○	○	○	○	○	○	○
6月12日 21時13分	雷注意報	解	解	解	解	解	解	解	解	解	解	解	解	解	解	解	解	解	解	解	解	解	解	解	解	解	解	解	解	解	解	解	解	解	解	
	波浪注意報	○	○	○	○	○											○	○	○	○	○	○	○	○	○	○	○	○	○	○	○	○	○	○	○	○
6月13日 03時56分	雷注意報	●	●	●	●	●	●	●	●	●	●	●	●	●	●	●	●	●	●	●	●	●	●	●	●	●	●	●	●	●	●	●	●	●	●	●
	波浪注意報	○	○	○	○	○											○	○	○	○	○	○	○	○	○	○	○	○	○	○	○	○	○	○	○	○
6月13日 10時16分	雷注意報	○	○	○	○	○	○	○	○	○	○	○	○	○	○	○	○	○	○	○	○	○	○	○	○	○	○	○	○	○	○	○	○	○	○	○
	波浪注意報	解	解	解	解	解										解	解	解	解	解	解	解	解	解	解	解	解	解	解	解	解	解	解	解	解	
6月13日 21時32分	雷注意報	解	解	解	解	解	解	解	解	解	解	解	解	解	解	解	解	解	解	解	解	解	解	解	解	解	解	解	解	解	解	解	解	解	解	
6月14日 04時23分	雷注意報	●	●	●	●	●	●	●	●	●	●	●	●	●	●	●	●	●	●	●	●	●	●	●	●	●	●	●	●	●	●	●	●	●	●	●
6月14日 16時15分	雷注意報	○	○	○	○	○	○	○	○	○	○	○	○	○	○	○	○	○	○	○	○	○	○	○	○	○	○	○	○	○	○	○	○	○	○	○
6月14日 20時23分	雷注意報	解	解	解	解	解	解	解	解	解	解	解	解	解	解	解	解	解	解	解	解	解	解	解	解	解	解	解	解	解	解	解	解	解	解	
6月15日 04時40分	雷注意報	●	●	●	●	●	●	●	●	●	●	●	●	●	●	●	●	●	●	●	●	●	●	●	●	●	●	●	●	●	●	●	●	●	●	●
6月16日 03時04分	雷注意報	解	解	解	解	解	解	解	解	解	解	解	解	解	解	解	解	解	解	解	解	解	解	解	解	解	解	解	解	解	解	解	解	解	解	
6月18日 14時04分	高潮注意報																●	●																		
6月18日 20時55分	高潮注意報																解	解																		
6月19日 00時17分	高潮注意報																●	●																		
6月19日 07時10分	高潮注意報																解	解																		
6月19日 15時05分	高潮注意報																●	●																		
6月19日 20時44分	高潮注意報																解	解																		
6月20日 00時15分	高潮注意報																●	●																		
6月20日 07時44分	高潮注意報																解	解																		
6月21日 15時57分	雷注意報	●	●	●	●	●	●	●	●	●	●	●	●	●	●	●	●	●	●	●	●	●	●	●	●	●	●	●	●	●	●	●	●	●	●	●
	強風注意報																										●	●	●	●			●			
	高潮注意報																●	●																		

高知県（高知地方気象台発表）

●：発表 ◇：特別警報から警報 ▽：特別警報から注意報 ▼：警報から注意報 ○：継続 解：解除
 浸：浸水害 土：土砂災害 土浸：土砂災害、浸水害 斜体字：発表 下線：特別警報から警報

発表日時	注警報名称	高知市	南国市	土佐市	須崎市	香南市	香美市	いの町	日高村	本山町	大豊町	土佐町	大川村	仁淀川町	佐川町	越知町	室戸市	東洋町	安芸市	奈半利町	田野町	安田町	北川村	馬路村	芸西村	宿毛市	土佐清水市	四万十市	大月町	三原村	黒潮町	中土佐町	梶原町	津野町	四万十町	
6月21日 20時35分	雷注意報	○	○	○	○	○	○	○	○	○	○	○	○	○	○	○	○	○	○	○	○	○	○	○	○	○	○	○	○	○	○	○	○	○	○	○
	強風注意報																●	●									○	○	○	○						
	波浪注意報																●	●																		
	高潮注意報																○	○																		
6月21日 23時35分	雷注意報	○	○	○	○	○	○	○	○	○	○	○	○	○	○	○	○	○	○	○	○	○	○	○	○	○	○	○	○	○	○	○	○	○	○	○
	強風注意報																○	○									○	○	○	○						
	波浪注意報																○	○																		
	高潮注意報																解	解																		
6月22日 03時58分	雷注意報	○	○	○	○	○	○	○	○	○	○	○	○	○	○	○	○	○	○	○	○	○	○	○	○	○	○	○	○	○	○	○	○	○	○	○
	強風注意報																○	○									解	解	解	解			解			
	波浪注意報																○	○																		
	高潮注意報																●	●																		
6月22日 08時55分	雷注意報	○	○	○	○	○	○	○	○	○	○	○	○	○	○	○	○	○	○	○	○	○	○	○	○	○	○	○	○	○	○	○	○	○	○	○
	強風注意報																○	○																		
	波浪注意報																○	○																		
	高潮注意報																解	解																		
6月22日 09時56分	雷注意報	解	解	解	解	解	解	解	解	解	解	解	解	解	解	解	解	解	解	解	解	解	解	解	解	解	解	解	解	解	解	解	解	解	解	
	強風注意報																解	解																		
	波浪注意報																○	○																		
6月22日 15時14分	波浪注意報															解	解																			
6月25日 21時35分	雷注意報	●	●	●	●	●	●	●	●	●	●	●	●	●	●	●	●	●	●	●	●	●	●	●	●	●	●	●	●	●	●	●	●	●	●	●
6月26日 18時30分	雷注意報	解	解	解	解	解	解	解	解	解	解	解	解	解	解	解	解	解	解	解	解	解	解	解	解	解	解	解	解	解	解	解	解	解	解	
6月27日 09時55分	雷注意報	●	●	●	●	●	●	●	●	●	●	●	●	●	●	●	●	●	●	●	●	●	●	●	●	●	●	●	●	●	●	●	●	●	●	●
6月28日 03時55分	雷注意報	○	○	○	○	○	○	○	○	○	○	○	○	○	○	○	○	○	○	○	○	○	○	○	○	○	○	○	○	○	○	○	○	○	○	○
6月28日 20時45分	雷注意報	解	解	解	解	解	解	解	解	解	解	解	解	解	解	解	解	解	解	解	解	解	解	解	解	解	解	解	解	解	解	解	解	解	解	
6月29日 04時08分	雷注意報	●	●	●	●	●	●	●	●	●	●	●	●	●	●	●	●	●	●	●	●	●	●	●	●	●	●	●	●	●	●	●	●	●	●	●
6月29日 16時25分	雷注意報	○	○	○	○	○	○	○	○	○	○	○	○	○	○	○	○	○	○	○	○	○	○	○	○	○	○	○	○	○	○	○	○	○	○	○
6月30日 13時09分	雷注意報	○	○	○	○	○	○	○	○	○	○	○	○	○	○	○	○	○	○	○	○	○	○	○	○	○	○	○	○	○	○	○	○	○	○	○
	強風注意報																●	●																		
6月30日 16時41分	雷注意報	○	○	○	○	○	○	○	○	○	○	○	○	○	○	○	○	○	○	○	○	○	○	○	○	○	○	○	○	○	○	○	○	○	○	○
	強風注意報	●	●	●	●	●											○	○	●	●	●	●	●	●	●	●	●	●	●	●	●	●	●	●	●	●
	洪水注意報																		●																	●

高知県（高知地方气象台発表） ●：発表 ◇：特別警報から警報 ▽：特別警報から注意報 ▼：警報から注意報 ○：継続 解：解除

浸：浸水害 土：土砂災害 土浸：土砂災害、浸水害 斜体字：発表 下線：特別警報から警報

発表日時	注警報名称	高知市	南国市	土佐市	須崎市	香南市	香美市	いの町	日高村	本山町	大豊町	土佐町	大川村	仁淀川町	佐川町	越知町	室戸市	東洋町	安芸市	奈半利町	田野町	安田町	北川村	馬路村	芸西村	宿毛市	土佐清水市	四万十市	大月町	三原村	黒潮町	中土佐町	梶原町	津野町	四万十町		
6月30日 17時08分	雷注意報	○	○	○	○	○	○	○	○	○	○	○	○	○	○	○	○	○	○	○	○	○	○	○	○	○	○	○	○	○	○	○	○	○	○	○	
	強風注意報	○	○	○	○												○	○	○	○	○	○	○	○	○	○	○	○	○	○	○	○	○	○	○	○	
	洪水注意報																								●												
6月30日 21時55分	雷注意報	○	○	○	○	○	○	○	○	○	○	○	○	○	○	○	○	○	○	○	○	○	○	○	○	○	○	○	○	○	○	○	○	○	○	○	○
	強風注意報	○	○	○	○	○											○	○	○	○	○	○	○	○	○	○	○	○	○	○	○	○	○	○	○	○	○
	波浪注意報																●	●								●	●	●	●		●						
	洪水注意報																								○												

気象情報発表状況 2023年(令和5年)6月

高知県

発表日時	情報名
6月1日 16時21分	大雨に関する高知県気象情報 第2号
6月2日 05時24分	大雨に関する高知県気象情報 第3号
6月2日 08時10分	顕著な大雨に関する高知県気象情報 第1号
6月2日 08時33分	高知県竜巻注意情報 第1号
6月2日 08時40分	大雨に関する高知県気象情報 第4号
6月2日 08時44分	高知県竜巻注意情報 第2号
6月2日 08時50分	高知県土砂災害警戒情報 第1号
6月2日 09時38分	高知県竜巻注意情報 第3号
6月2日 10時01分	大雨に関する高知県気象情報 第5号
6月2日 10時33分	高知県竜巻注意情報 第4号
6月2日 11時22分	顕著な大雨に関する高知県気象情報 第2号
6月2日 12時23分	大雨と高波及び突風に関する高知県気象情報 第6号
6月2日 14時20分	高知県土砂災害警戒情報 第2号
6月2日 16時43分	大雨と高波及び突風に関する高知県気象情報 第7号
6月2日 16時50分	高知県土砂災害警戒情報 第3号
6月2日 18時40分	高知県土砂災害警戒情報 第4号
6月2日 23時41分	大雨と高波及び突風に関する高知県気象情報 第8号
6月8日 05時34分	大雨に関する高知県気象情報 第1号
6月8日 16時18分	大雨に関する高知県気象情報 第2号
6月8日 23時30分	大雨に関する高知県気象情報 第3号
6月10日 05時08分	落雷と突風に関する高知県気象情報 第1号
6月10日 16時29分	大雨と落雷及び突風に関する高知県気象情報 第2号
6月11日 05時35分	大雨と落雷及び突風に関する高知県気象情報 第3号
6月11日 16時07分	落雷と突風に関する高知県気象情報 第4号
6月14日 16時02分	落雷と降ひょうに関する高知県気象情報 第1号
6月15日 05時24分	落雷と降ひょうに関する高知県気象情報 第2号
6月27日 11時00分	落雷と突風に関する高知県気象情報 第1号

高知県土砂災害警戒情報発表状況 2023年(令和5年)6月

(高知県・高知地方気象台共同発表)

凡例 * 新たに警戒対象となった市町村

発表日時	発表番号	警戒対象地域	警戒解除地域
6月2日 08時50分	第1号	宿毛市* 土佐清水市* 四万十市* 大月町*	
6月2日 14時20分	第2号	土佐清水市 四万十市 大月町	宿毛市
6月2日 16時50分	第3号	土佐清水市 四万十市	大月町
6月2日 18時40分	第4号		全警戒解除

「高知県の気象」に関する問合せ先

高知地方気象台

〒780-0870 高知市本町 4-3-41 高知地方合同庁舎 5階

TEL:088-822-8882

<https://www.data.jma.go.jp/kochi/>

