

# 高知県の気象

2023年（令和5年）2月



高知地方気象台

# 目 次

資料の解説	.....	1
観測所一覧表	.....	2
気象概況（2023年2月）	.....	3
2023年2月上旬気象分布図	.....	5
2023年2月中旬気象分布図	.....	6
2023年2月下旬気象分布図	.....	7
2023年2月気象分布図	.....	8
2023年2月気象経過図	.....	9
旬別気象表（気象官署及び特別地域気象観測所）	.....	12
極値の更新	.....	12
生物季節観測	.....	12
警報・注意報発表状況	.....	13
気象情報発表状況	.....	15

掲載資料のうち、気象データは後日修正されることがある。

「高知県の気象」及び「高知県の地震」は、下記の高知地方気象台ホームページで閲覧できます。

高知地方気象台ホームページ→各種資料(定期刊行物・届出・気象証明等)→定期刊行物(高知県の気象・高知県の地震)

<https://www.data.jma.go.jp/kochi/>

また、各種気象データは、下記的气象庁ホームページで閲覧できます。

例えば、気象庁ホームページ→各種データ・資料→過去の気象データ検索 から気象庁ホームページ <https://www.jma.go.jp/jma/index.html>

## 資料の解説

地域気象観測旬報・月報（集計値）及び地域雨量観測旬報・月報（集計値）

地域気象観測旬報・月報の各要素は、地上気象観測装置及び有線ロボット気象計により、地域雨量観測旬報・月報は有線ロボット雨量計により自動的に観測されたものから算出した値。

掲載資料は速報値であり後日修正することがある。

各要素の単位、最小位数、日別値の求め方は次のとおりである。

要素	最小位数と単位	日別値の求め方
日平均気温	0.1℃	毎正時24回の平均、日統計値の旬平均
日最高気温	0.1℃	任意の時刻の最高値、日統計値の旬平均
日最低気温	0.1℃	任意の時刻の最低値、日統計値の旬平均
日平均相対湿度	1%	毎正時24回の平均、日統計値の旬平均
日平均風速	0.1m/s	毎10分144回の平均、日統計値の旬平均
日最多風向		毎正時24回のうち最も多い風向 (16方位、「静穏」を除く)
日最大風速	0.1m/s	任意の時刻の最大値
同風向		日最大風速の風向（16方位）
日最大瞬間風速	0.1m/s	3秒間の平均値（0.25秒間隔の計測値12個の平均） の最大値
同風向		日最大瞬間風速の風向（16方位）
日降水量	0.5mm	1日の合計（毎正時24回の合計）
日最大1時間降水量	0.5mm	任意の観測時刻を起点とした前1時間の最大値
日最大10分間降水量	0.5mm	任意の観測時刻を起点とした前10分間の最大値
日照時間	0.1h	1日の合計（毎正時24回の合計）
日照時間（推計）		

(注) 1 記号の説明

×：欠測（期間内の観測結果が得られない場合、または明らかに誤差が大きく間違いであると確定できる場合）

)：準正常値（対象となる資料が一部欠けているが、資料数80%以上を満たす値）

]：資料不足値（対象となる資料が80%未満の値）

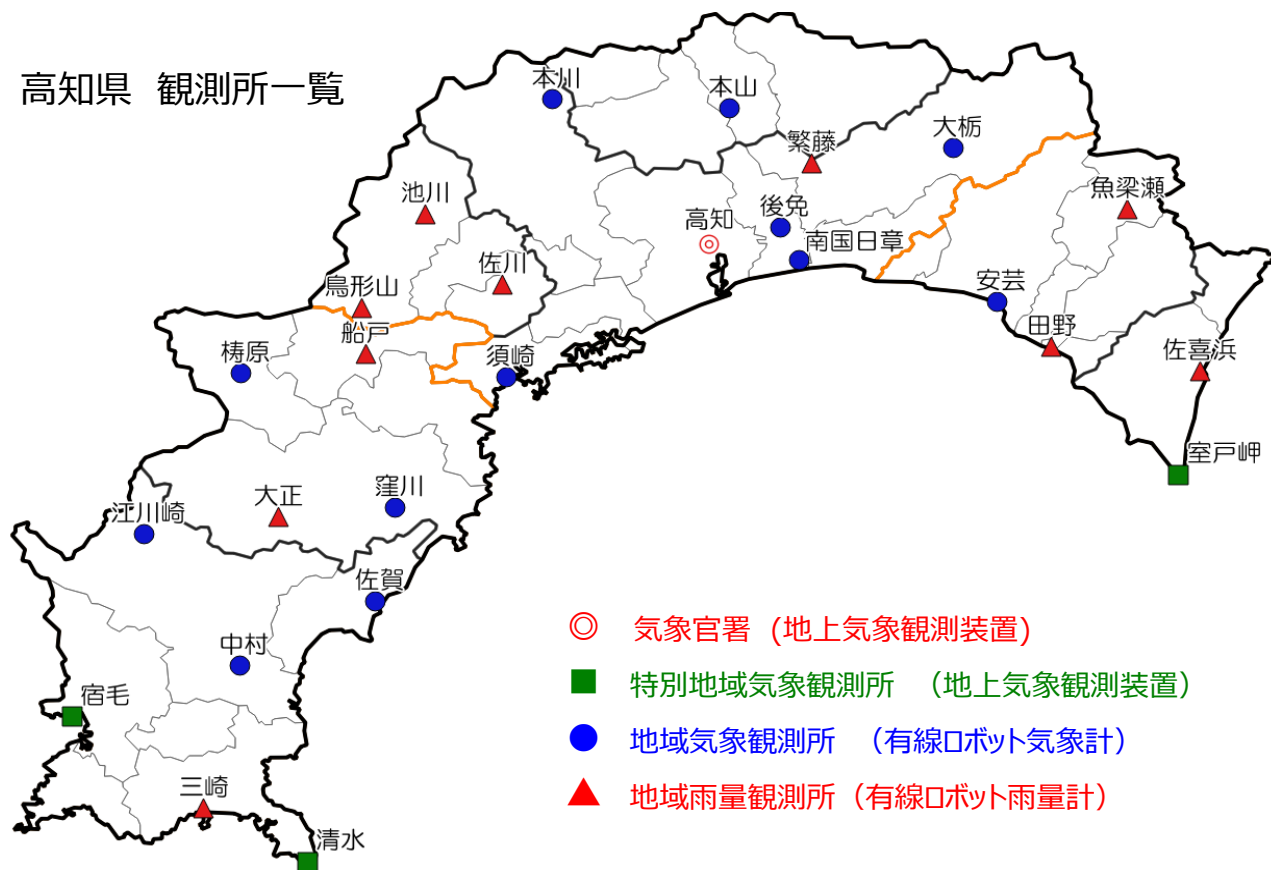
//：統計期間が短く、平年値がないため、平年比を求めることができない。

(注) 2 平年値の統計期間は、1991年～2020年の30年間である。

(注) 3 気象概況における階級別表現は、観測所の階級値から県全体を概観したものである。

(注) 4 気象経過図において、観測値が平年値を下回るグラフの領域を灰色で塗り潰している。

# 高知県 観測所一覧



観測所名	観測種目										所在地	北緯	東経	海面 上の 高さ (m)
	気 温	風向 ・ 風速	日 照 (推計)	日 照	降 水 量	湿 度	気 圧	視 程	積 雪	そ の 他				
本川	○	○		○	○						吾川郡いの町脇の山字根藤	33度45.9分	133度20.3分	605
本山	○	○		○	○	○					長岡郡本山町本山	33度45.2分	133度34.5分	252
池川					○						吾川郡仁淀川町土居	33度36.4分	133度10.2分	141
繁藤					○						香美市土佐山田町繁藤	33度40.7分	133度41.1分	346
大柵	○	○		○	○						香美市物部町大柵上西の川	33度41.9分	133度52.5分	210
魚梁瀬					○						安芸郡馬路村魚梁瀬	33度36.9分	134度6.5分	450
佐川					○						高岡郡佐川町丙	33度30.7分	133度16.3分	80
高知	○	○	○		○	○	○	○	○	◎	高知市比島町	33度34.0分	133度32.9分	1
南国日章	○	○			○						南国市物部(高知空港)	33度32.7分	133度40.1分	9
後免	○	○		○	○						南国市廿枝	33度35.4分	133度38.6分	12
鳥形山					○						吾川郡仁淀川町大植	33度28.8分	133度5.0分	835
船戸					○						高岡郡津野町船戸	33度25.0分	133度5.3分	425
安芸	○	○		○	○	○					安芸市伊尾木	33度29.3分	133度56.0分	6
田野					○						安芸郡田野町	33度25.6分	134度0.4分	17
梶原	○	○		○	○						高岡郡梶原町川西路	33度23.4分	132度55.3分	415
須崎	○	○		○	○						須崎市西町	33度23.1分	133度16.6分	4
佐喜浜					○						室戸市佐喜浜町	33度24.7分	134度11.9分	26
窪川	○	○		○	○	○					高岡郡四万十町新開町	33度12.4分	133度7.7分	205
室戸岬	○	○	○		○	○	○	○		○	室戸市室戸岬町	33度15.1分	134度10.6分	185
江川崎	○	○		○	○	○					四万十市西土佐用井	33度10.2分	132度47.5分	72
大正					○						高岡郡四万十町大正	33度11.6分	132度58.3分	150
佐賀	○	○		○	○	○					幡多郡黒潮町佐賀	33度4.7分	133度6.1分	3
宿毛	○	○	○		○	○	○	○		○	宿毛市片島	32度55.2分	132度41.7分	2
中村	○	○		○	○						四万十市入田字長善寺前	32度59.4分	132度55.2分	8
三崎					○						土佐清水市三崎	32度47.7分	132度52.3分	9
清水	○	○	○		○	○	○	○		○	土佐清水市足摺岬	32度43.3分	133度0.6分	31

(注) 観測種目のその他:◎は天気、その他の気象現象、天気概況、初霜、初雪、初氷、初冠雪  
 観測種目のその他:○は天気、その他の気象現象

## 気象概況（2023年2月）

### 【気象概況】

この期間、冬型の気圧配置や高気圧に覆われて晴れた日が多かったが、前線や湿った空気の影響で雨となった日もあった。また、気温は高く推移し、降水量も少ないところが多かった。

### 【春一番】

2月19日高松地方気象台は、「四国地方では、春一番が吹きました」と発表した。

低気圧が発達しながら日本海を東に進み、四国地方では低気圧に向かう南よりの風が吹き、19日は太平洋側を中心に10メートルを超える風が吹いた所があった。また、暖かい空気が流れ込み気温が上昇した。

なお、前回の春一番は、令和3年2月20日で、令和4年の発表はなかった。

### 上旬

期間を通して天気は数日の周期で変わり、前線を伴った低気圧や湿った空気の影響で曇りや雨の日が多かったが、暖かい空気の影響で気温は高いところが多かった。

### 中旬

期間の初めと終わりは、前線を伴った低気圧や湿った空気の影響で曇りや雨の日が多かったが、中頃は高気圧に覆われて晴れた日が多かった。

### 下旬

高気圧に覆われて晴れた日が多かったが、気圧の谷や湿った空気の影響で、曇りや雨となった日もあった。気温は、冬型の気圧配置や寒気の影響で平年より低いところが多かった。

### 地域気象観測所の階級別表現

#### 平均気温

旬/月	中部	東部	西部
上旬	高い	高い	高い
中旬	高い	高い	高い
下旬	低い	低い	低い
月	高い	平年並	高い

#### 降水量

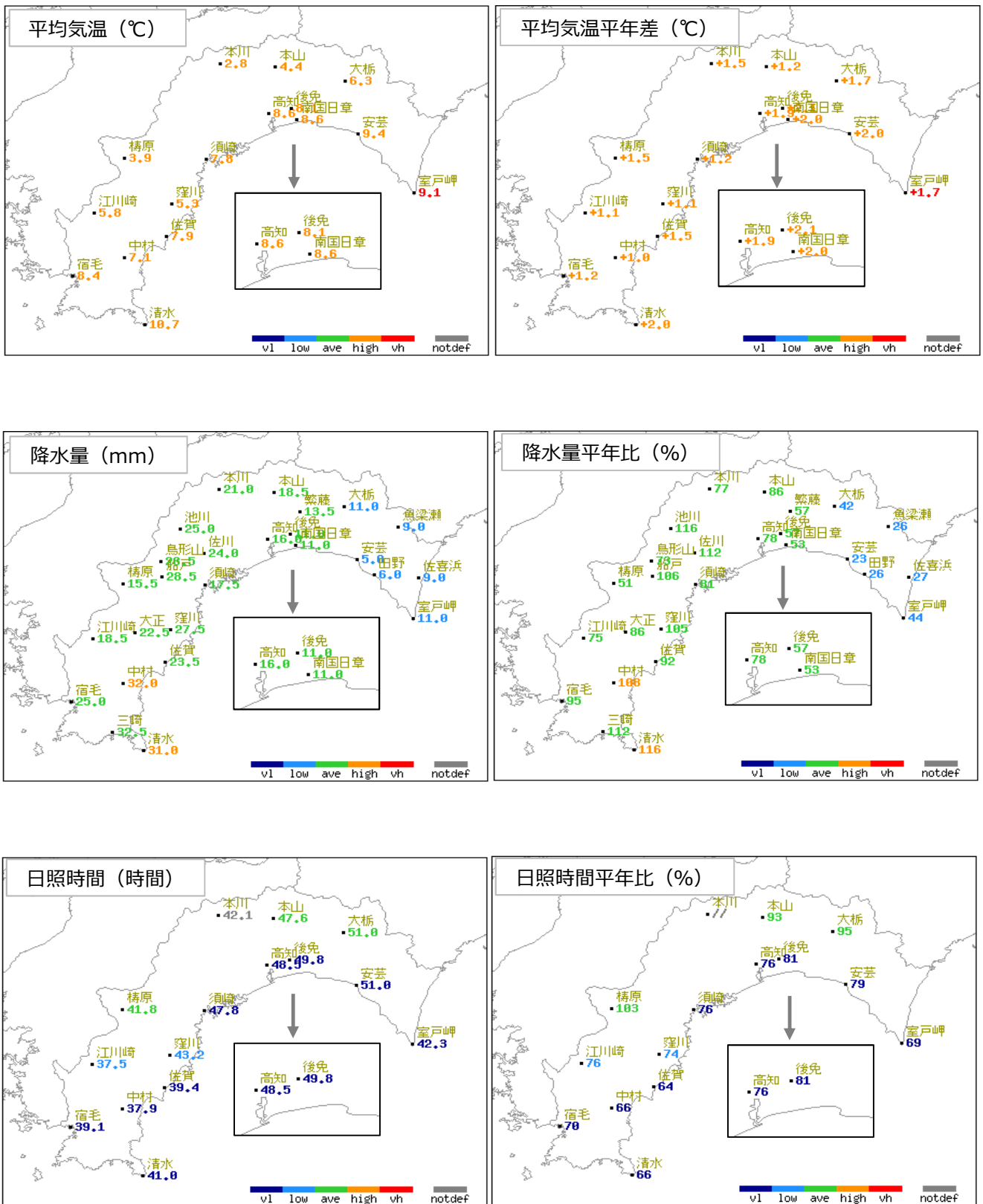
旬/月	中部	東部	西部
上旬	平年並	少ない	平年並
中旬	少ない	少ない	平年並
下旬	少ない	平年並	少ない
月	少ない	少ない	少ない

#### 日照時間

旬/月	中部	東部	西部
上旬	かなり少ない	かなり少ない	かなり少ない
中旬	平年並	平年並	平年並
下旬	平年並	平年並	多い
月	平年並	平年並	平年並

日付	気象概況	高知地方気象台の天気概況	
		06時から18時	18時から翌日06時
1日	高気圧に覆われるが、日本海から前線が南下する。	曇時々晴一時雨	曇一時晴
2日	高気圧に覆われるが、次第に気圧の谷や湿った空気の影響を受ける。	晴時々曇	曇時々晴
3日	気圧の谷や湿った空気の影響を受けるが、次第に高気圧に覆われる。	曇時々晴	晴後時々曇
4日	高気圧に覆われる。	晴時々曇	晴後一時曇
5日	高気圧に覆われる。	晴	晴後一時曇
6日	前線を伴った低気圧が九州の南海上を通過する。	曇	雨一時曇
7日	前線を伴った低気圧が四国の南海上を通過する。	雨時々曇	曇一時雨後晴
8日	高気圧に覆われる。	晴	晴後曇
9日	高気圧に覆われるが、次第に湿った空気の影響を受ける。	晴後時々曇	曇後一時雨
10日	前線を伴った低気圧が四国の南岸を北東へ進む。	雨後時々曇	晴時々曇
11日	高気圧に覆われるが、次第に気圧の谷や湿った空気の影響を受ける。	晴時々曇	曇後晴
12日	高気圧に覆われるが、前線を伴った低気圧が東シナ海から九州の西海上へ進む。	晴時々曇	雨時々曇
13日	前線を伴った低気圧が四国の南岸を東北東へ進む。	雨時々曇	曇後晴時々雨
14日	冬型の気圧配置となる。	晴一時雨	曇時々晴後みぞれ一時雪
15日	冬型の気圧配置が続く。	晴一時曇	晴
16日	高気圧に覆われる。	晴	晴
17日	高気圧に覆われる。	晴後一時曇	晴後曇一時雨
18日	湿った空気の影響を受ける。	曇時々雨	曇時々雨
19日	前線が日本海から四国の南海上まで南下する。	曇時々雨	曇
20日	冬型の気圧配置となる。	晴一時曇	曇後晴時々みぞれ
21日	冬型の気圧配置が続く。	晴時々みぞれ後曇一時雨	晴一時曇、みぞれを伴う
22日	高気圧に覆われるが、次第に湿った空気の影響を受ける。	晴	曇後一時雨
23日	気圧の谷や湿った空気の影響を受ける。	雨後曇	曇時々晴後雨
24日	気圧の谷や湿った空気の影響を受けるが、次第に冬型の気圧配置となる。	雨後一時曇	晴時々曇
25日	冬型の気圧配置となる。	晴後雨時々曇	晴一時雨、みぞれを伴う
26日	高気圧に覆われる。	晴	晴
27日	高気圧に覆われる。	晴	晴後一時曇
28日	高気圧に覆われる。	晴	晴後時々曇

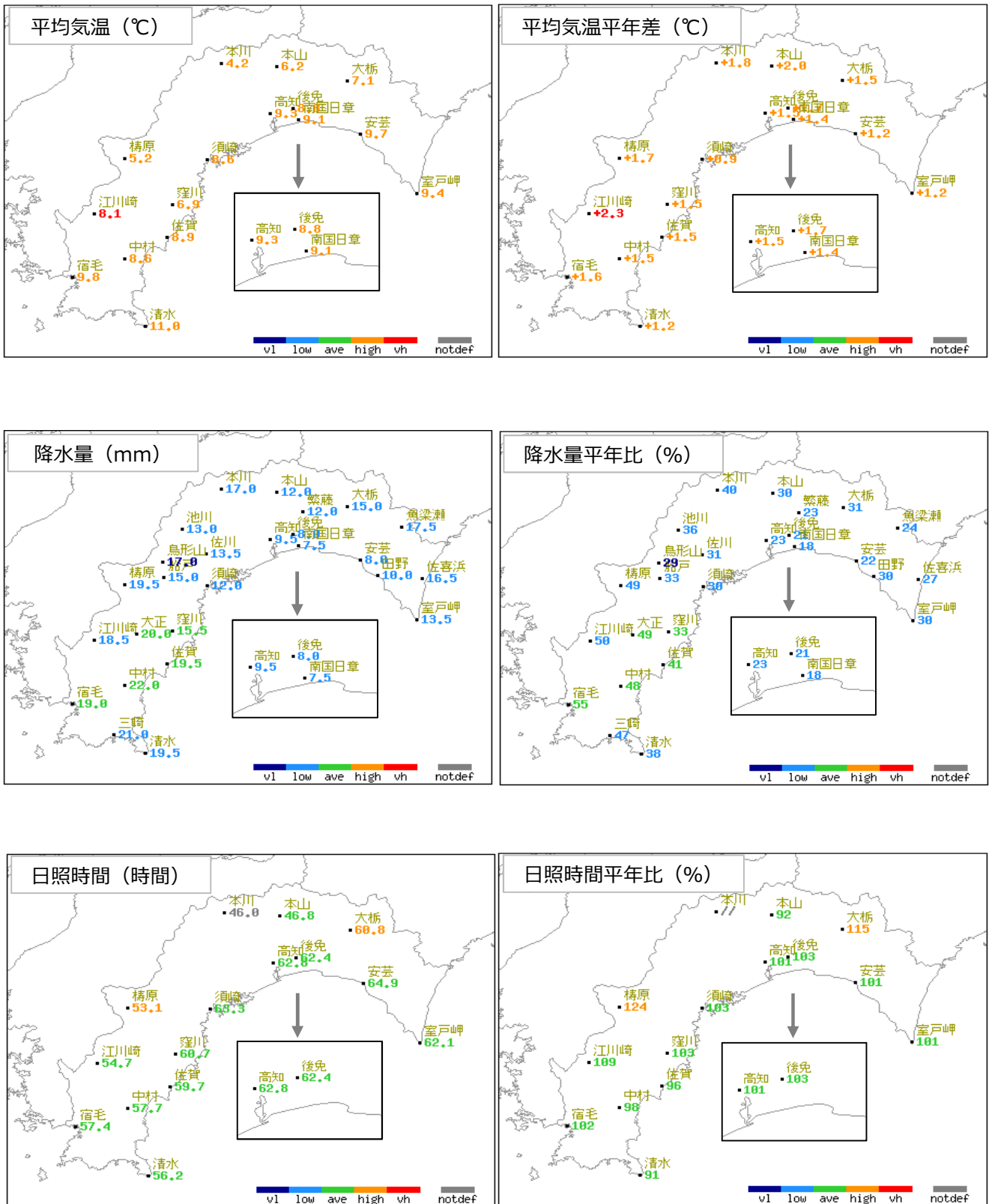
## 2023年2月上旬 気象分布図



地域気象観測所（高知、室戸岬、宿毛、清水以外）の日照時間は、推計気象分布（日照時間）から得る推計値。  
 平年値は推計値相当の値に補正していますが、本川は平年比を求められません。

**vl:** かなり低い(少ない) **low:** 低い(少ない) **ave:** 平年並 **high:** 高い(多い)  
**vh:** かなり高い(多い) **notdef:** 階級区分なし 値): 準正常値

## 2023年2月中旬 気象分布図

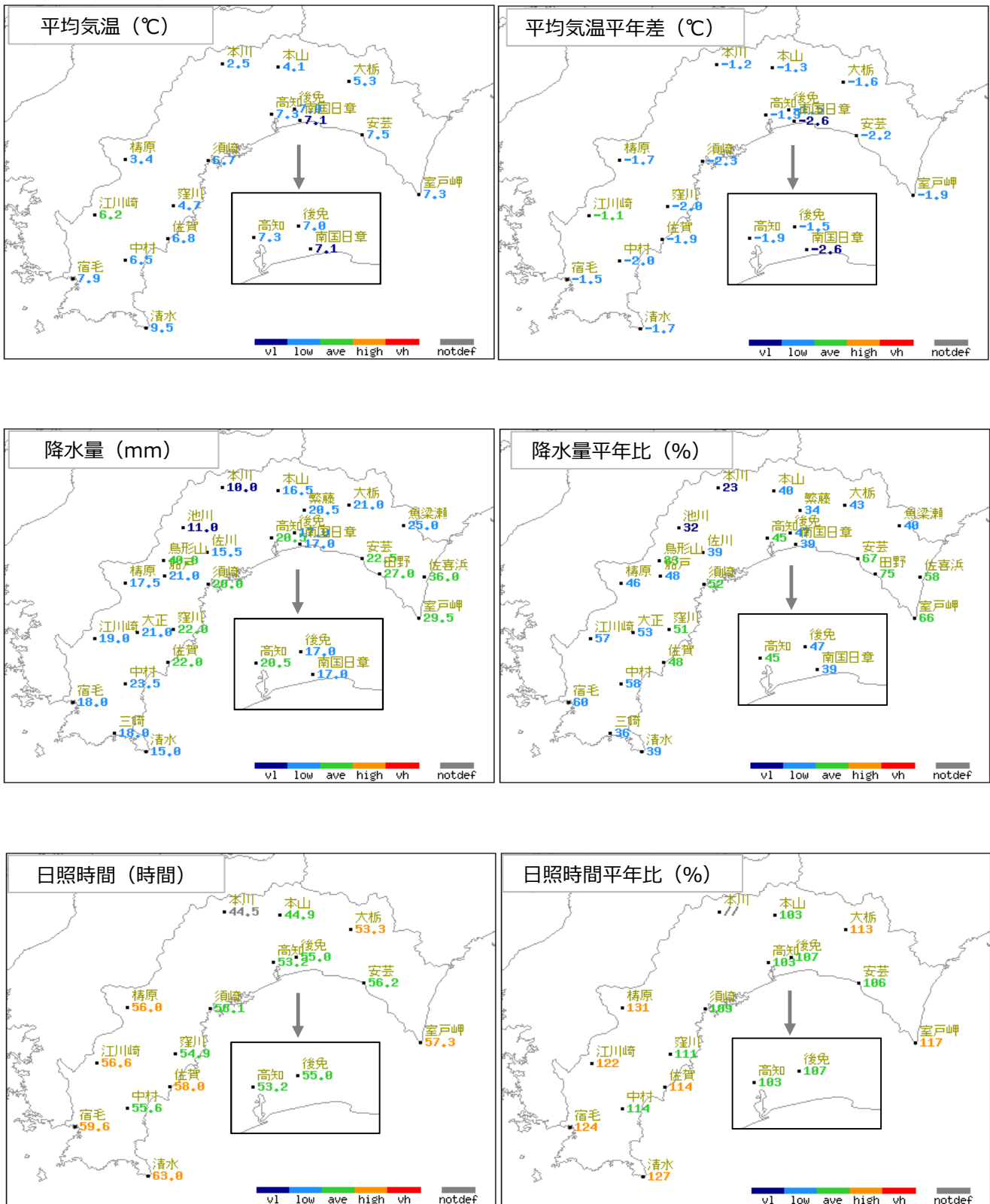


地域気象観測所（高知、室戸岬、宿毛、清水以外）の日照時間は、推計気象分布（日照時間）から得る推計値。年平値は推計値相当の値に補正していますが、本川は年平比を求められません。

vl: かなり低い(少ない) low: 低い(少ない) ave: 年平並 high: 高い(多い)  
 vh: かなり高い(多い) notdef: 階級区分なし 値): 準正常値



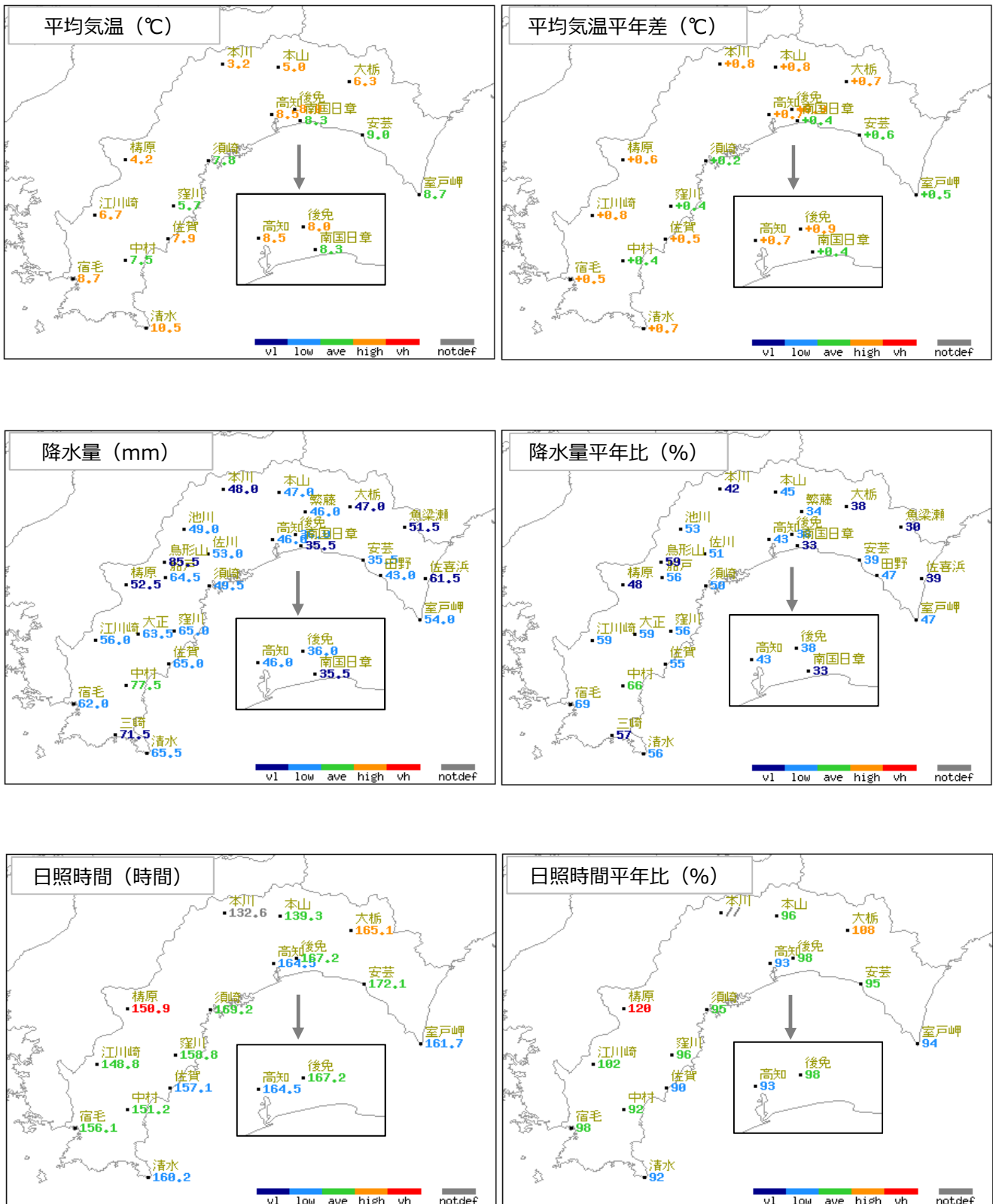
## 2023年2月下旬 気象分布図



地域気象観測所（高知、室戸岬、宿毛、清水以外）の日照時間は、推計気象分布（日照時間）から得る推計値。  
 平年値は推計値相当の値に補正していますが、本川は平年比を求められません。

vl: かなり低い(少ない) low: 低い(少ない) ave: 平年並 high: 高い(多い)  
 vh: かなり高い(多い) notdef: 階級区分なし 値): 準正常値

## 2023年2月 気象分布図



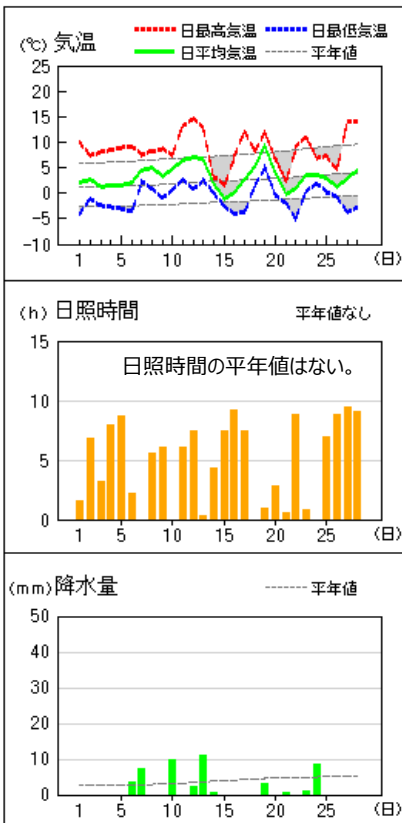
地域気象観測所（高知、室戸岬、宿毛、清水以外）の日照時間は、推計気象分布（日照時間）から得る推計値。

平年値は推計値相当の値に補正していますが、本川は平年比を求めることができません。

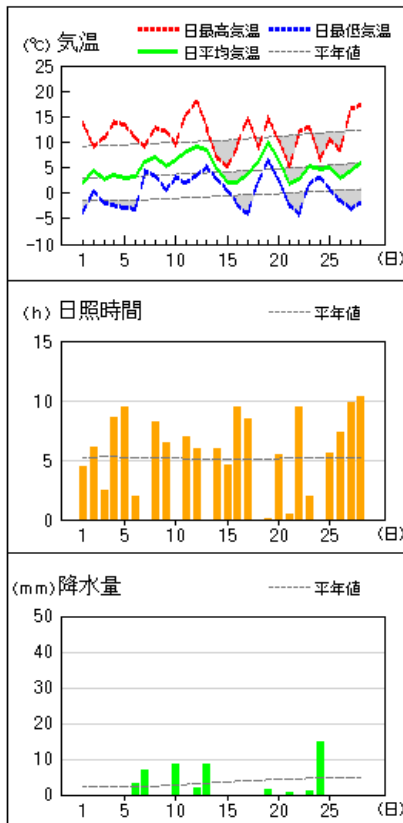
vl: かなり低い(少ない) low: 低い(少ない) ave: 平年並 high: 高い(多い)  
 vh: かなり高い(多い) notdef: 階級区分なし 値): 準正常値

# アメダス 気象経過図 2023年2月1日 - 2023年2月28日

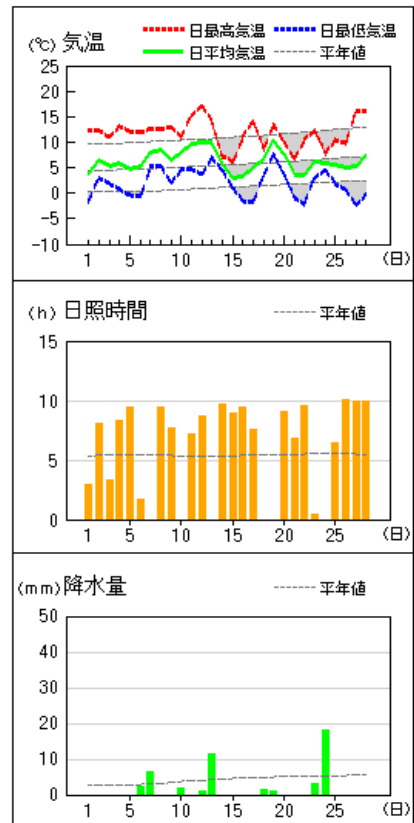
本川



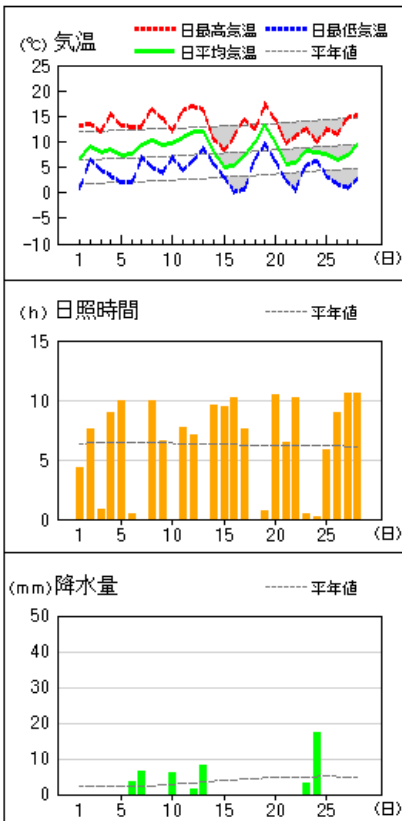
本山



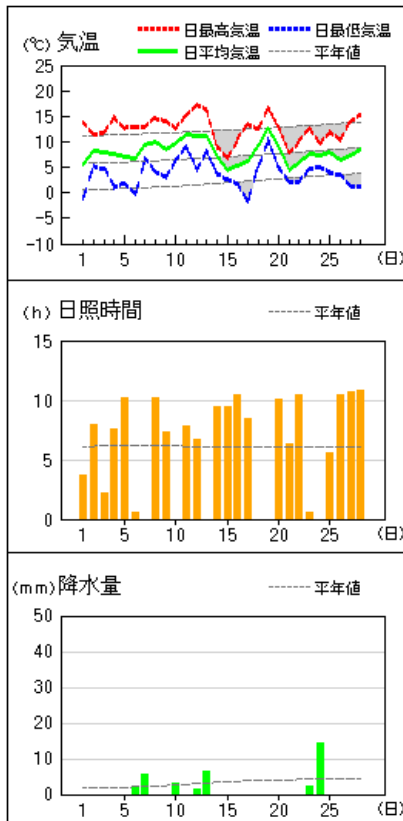
大橋



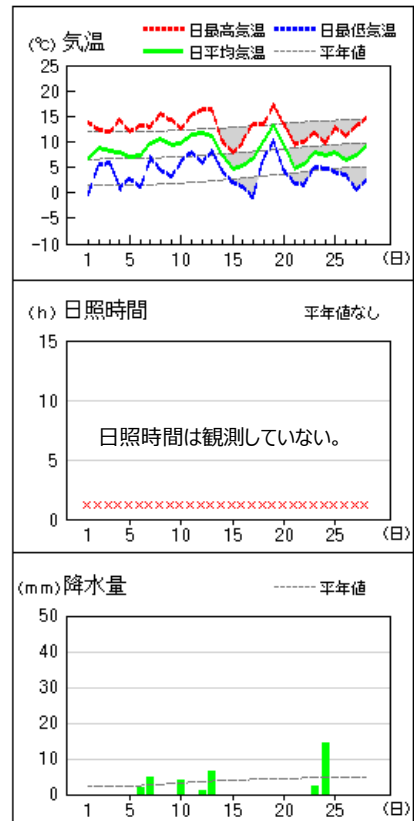
高知



後免



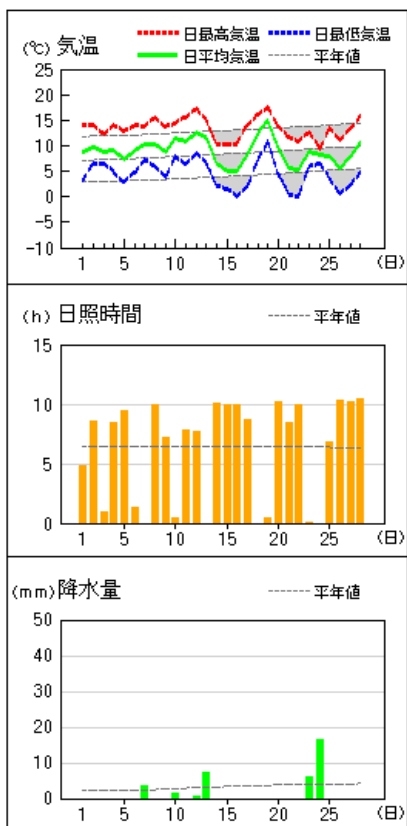
南国日章



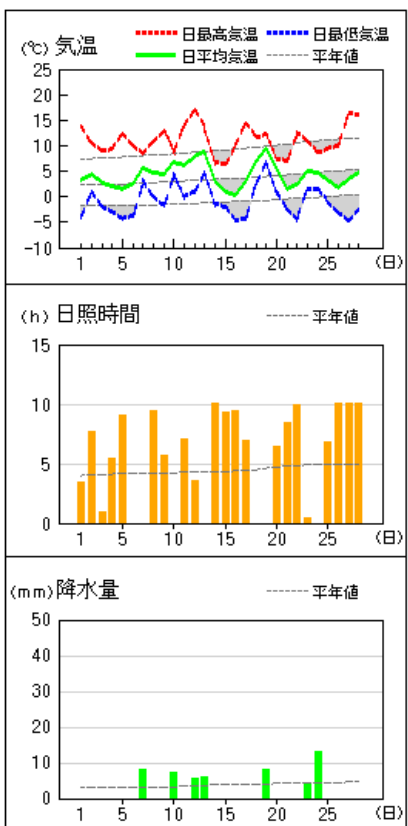
【備考】 地域気象観測所（高知、室戸岬、宿毛、清水以外）の日照時間は、推計気象分布（日照時間）から得る推計値。平年値は推計値相当の値に補正しています。

# アメダス 気象経過図 2023年2月1日 - 2023年2月28日

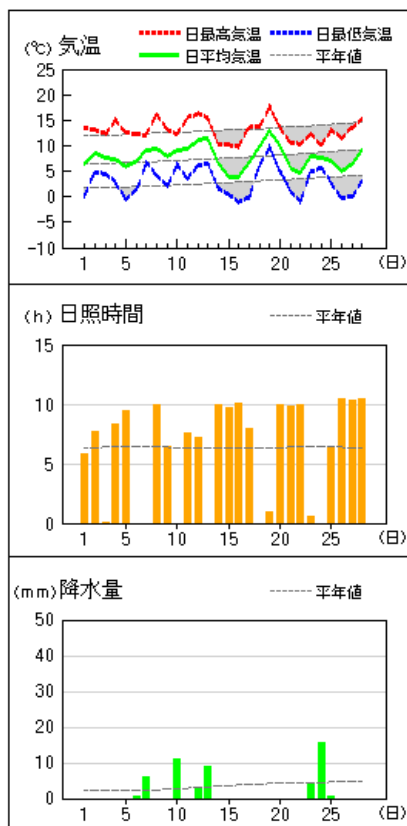
安芸



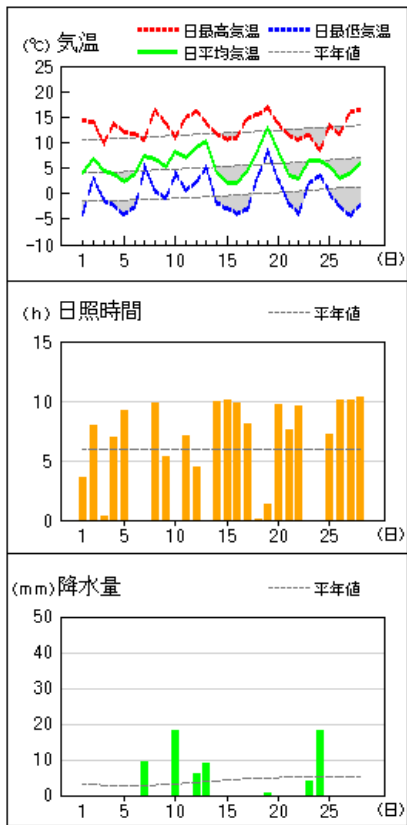
栲原



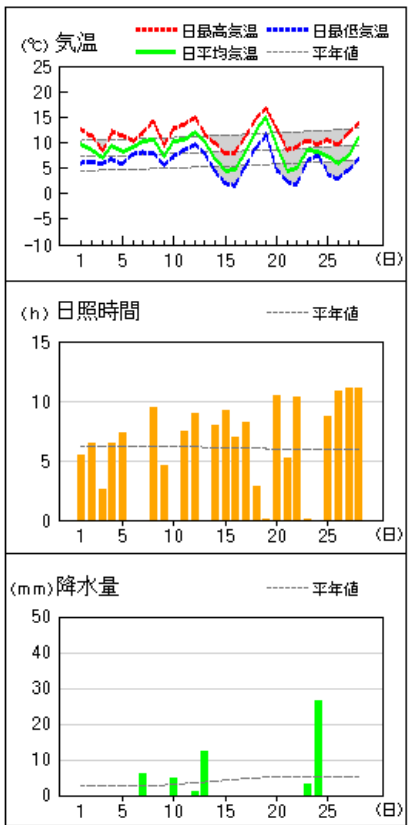
須崎



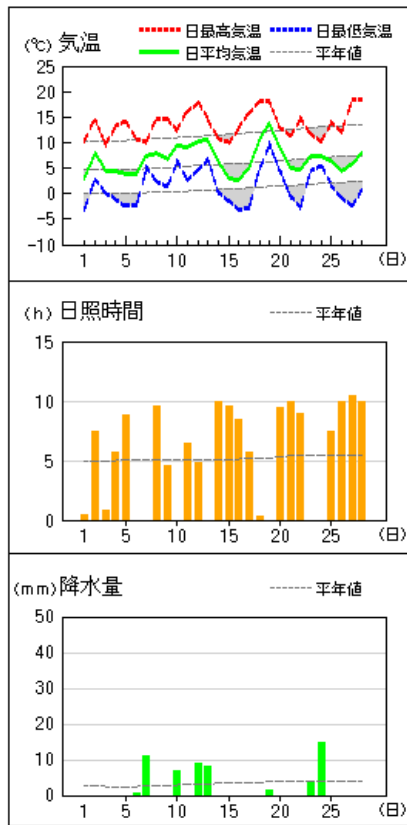
窪川



室戸岬



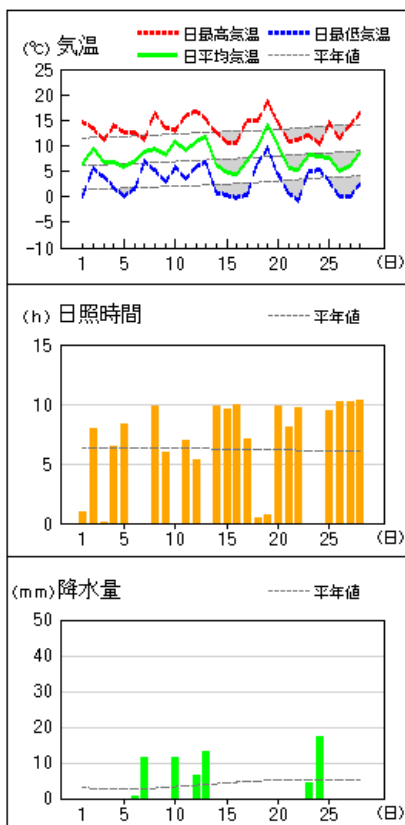
江川崎



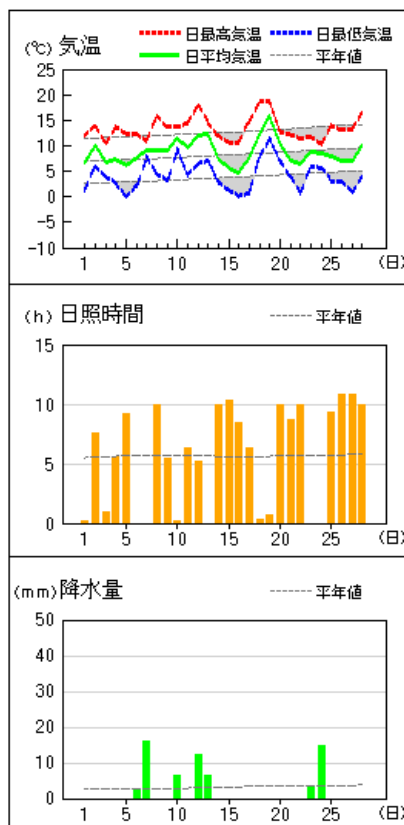
【備考】 地域気象観測所（高知、室戸岬、宿毛、清水以外）の日照時間は、推計気象分布（日照時間）から得る推計値。平年値は推計値相当の値に補正しています。

# アメダス 気象経過図 2023年2月1日 - 2023年2月28日

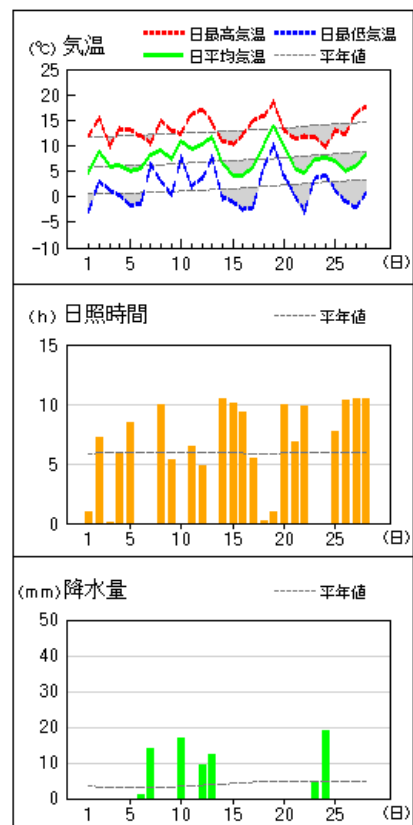
## 佐賀



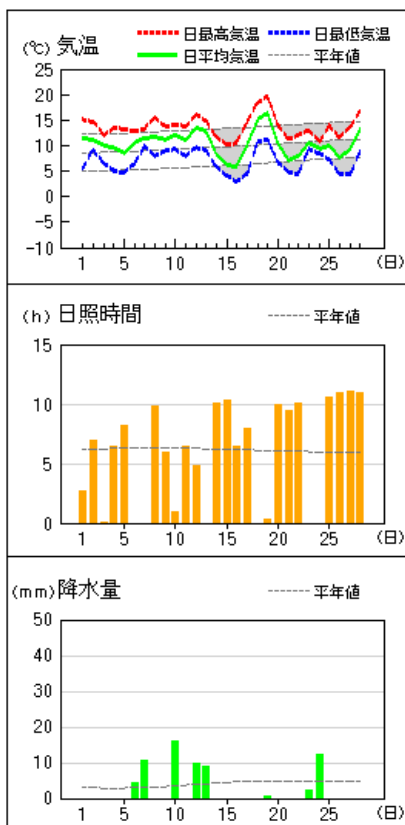
## 宿毛



## 中村



## 清水



【備考】 地域気象観測所（高知、室戸岬、宿毛、清水以外）の日照時間は、推計気象分布（日照時間）から得る推計値。平年値は推計値相当の値に補正しています。

## 旬別気象表（気象官署及び特別地域気象観測所）（2月）

地名		高知				宿毛				清水				室戸岬			
項目	旬別	上旬	中旬	下旬	月	上旬	中旬	下旬	月	上旬	中旬	下旬	月	上旬	中旬	下旬	月
	気温	本年(°C)	8.6	9.3	7.3	8.5	8.4	9.8	7.9	8.7	10.7	11.0	9.5	10.5	9.1	9.4	7.3
平年(°C)		6.7	7.8	9.2	7.8	7.2	8.2	9.4	8.2	8.7	9.8	11.2	9.8	7.4	8.2	9.2	8.2
平年差(°C)		1.9	1.5	-1.9	0.7	1.2	1.6	-1.5	0.5	2.0	1.2	-1.7	0.7	1.7	1.2	-1.9	0.5
階級別表示		高い	高い	低い	高い	高い	高い	低い	高い	高い	高い	低い	高い	かなり高い	高い	低い	平年並
降水量	本年(mm)	16.0	9.5	20.5	46.0	25.0	19.0	18.0	62.0	31.0	19.5	15.0	65.5	11.0	13.5	29.5	54.0
	平年(mm)	20.6	41.3	45.9	107.8	26.2	34.4	29.9	90.4	26.8	51.0	38.6	116.4	24.8	44.6	44.5	113.8
	平年比(%)	78	23	45	43	95	55	60	69	116	38	39	56	44	30	66	47
	階級別表示	平年並	少ない	平年並	少ない	平年並	平年並	少ない	少ない	多い	少ない	少ない	少ない	少ない	少ない	平年並	少ない
日照時間	本年(h)	48.5	62.8	53.2	164.5	39.1	57.4	59.6	156.1	41.0	56.2	63.0	160.2	42.3	62.1	57.3	161.7
	平年(h)	63.6	62.1	51.5	177.2	55.9	56.1	47.9	159.8	62.0	61.8	49.6	173.3	61.7	61.2	49.1	172.1
	平年比(%)	76	101	103	93	70	102	124	98	66	91	127	92	69	101	117	94
	階級別表示	かなり少ない	平年並	平年並	少ない	かなり少ない	平年並	多い	平年並	かなり少ない	平年並	多い	少ない	かなり少ない	平年並	多い	少ない

## 極値の更新（2月）

極値の更新はありません。

## 生物季節観測

種目	観測日	平年値
うめ(開花)	2日	1月27日

## 警報・注意報発表状況 2023年(令和5年)2月

高知県（高知地方気象台発表） ●：発表 ◇：特別警報から警報 ▼：特別警報から注意報 ▼：警報から注意報 ○：継続 解：解除  
 浸：浸水害 土：土砂災害 土浸：土砂災害、浸水害 斜体字：発表 下線：特別警報から警報

発表日時	注警報名称	高知市	南国市	土佐市	須崎市	香南市	香美市	いの町	日高村	本山町	大豊町	土佐町	大川村	仁淀川町	佐川町	越知町	室戸市	東洋町	安芸市	奈半利町	田野町	安田町	北川村	馬路村	芸西村	宿毛市	土佐清水市	四万十市	大月町	三原村	黒潮町	中土佐町	梶原町	津野町	四万十町	
2月1日 10時09分	強風注意報																●	●								●	●	●	●		●					
	乾燥注意報	○	○	○	○	○	○	○	○	○	○	○	○	○	○	○	○	○	○	○	○	○	○	○	○	○	○	○	○	○	○	○	○	○	○	○
2月2日 04時23分	強風注意報																解	解									解	解	解	解		解				
	乾燥注意報	○	○	○	○	○	○	○	○	○	○	○	○	○	○	○	○	○	○	○	○	○	○	○	○	○	○	○	○	○	○	○	○	○	○	○
2月2日 09時46分	強風注意報																●	●																		
	乾燥注意報	○	○	○	○	○	○	○	○	○	○	○	○	○	○	○	○	○	○	○	○	○	○	○	○	○	○	○	○	○	○	○	○	○	○	○
2月2日 20時30分	強風注意報																解	解																		
	乾燥注意報	○	○	○	○	○	○	○	○	○	○	○	○	○	○	○	○	○	○	○	○	○	○	○	○	○	○	○	○	○	○	○	○	○	○	○
2月3日 04時15分	乾燥注意報	○	○	○	○	○	○	○	○	○	○	○	○	○	○	○	○	○	○	○	○	○	○	○	○	○	○	○	○	○	○	○	○	○	○	○
2月4日 04時08分	乾燥注意報	○	○	○	○	○	○	○	○	○	○	○	○	○	○	○	○	○	○	○	○	○	○	○	○	○	○	○	○	○	○	○	○	○	○	○
2月4日 09時34分	強風注意報																									●	●	●	●		●					
	乾燥注意報	○	○	○	○	○	○	○	○	○	○	○	○	○	○	○	○	○	○	○	○	○	○	○	○	○	○	○	○	○	○	○	○	○	○	○
2月4日 21時27分	強風注意報																									解	解	解	解		解					
	乾燥注意報	○	○	○	○	○	○	○	○	○	○	○	○	○	○	○	○	○	○	○	○	○	○	○	○	○	○	○	○	○	○	○	○	○	○	○
2月6日 15時33分	乾燥注意報	解	解	解	解	解	解	解	解	解	解	解	解	解	解	解	解	解	解	解	解	解	解	解	解	解	解	解	解	解	解	解	解	解	解	
2月7日 04時25分	強風注意報																									●	●	●	●		●					
2月7日 08時03分	強風注意報																●	●								○	○	○	○		○					
2月7日 15時50分	強風注意報																解	解								解	解	解	解		解					
2月8日 06時26分	強風注意報																									●	●	●	●		●					
2月8日 12時22分	強風注意報																									解	解	解	解		解					
2月9日 19時49分	強風注意報																									●	●	●	●		●					
2月10日 03時44分	強風注意報																●	●								○	○	○	○		○					
	波浪注意報																●	●								●	●	●	●		●					
2月10日 09時47分	強風注意報	●	●	●	●	●											○	○	●	●	●	●	●		●	○	○	○	○		○	●			●	
	波浪注意報																●	●								○	○	○	○		○					
2月10日 23時47分	強風注意報	解	解	解	解	解										○	○	解	解	解	解	解		解	○	○	○	○		○	解					
	波浪注意報																○	○								○	○	○	○		○					
2月11日 04時11分	強風注意報																解	解							解	解	解	解		解						
	波浪注意報																解	解							解	解	解	解		解						
2月13日 04時22分	強風注意報	●	●	●	●	●											●	●							●	●	●	●		●						
	波浪注意報																●	●								●	●	●	●		●					

高知県（高知地方気象台発表）

●：発表    ◇：特別警報から警報    ▽：特別警報から注意報    ▼：警報から注意報    ○：継続    解：解除  
 浸：浸水害    土：土砂災害    土浸：土砂災害、浸水害    斜体字：発表    下線：特別警報から警報

発表日時	注警報名称	高知市	南国市	土佐市	須崎市	香南市	香美市	いの町	日高村	本山町	大豊町	土佐町	大川村	仁淀川町	佐川町	越知町	室戸市	東洋町	安芸市	奈半利町	田野町	安田町	北川村	馬路村	芸西村	宿毛市	土佐清水市	四万十市	大月町	三原村	黒潮町	中土佐町	梶原町	津野町	四万十町		
2月13日 22時40分	強風注意報	○	○	○	○	○											○	○								○	○	○	○		○						
	波浪注意報																○	○																			
2月14日 05時05分	強風注意報	○	○	○	○	○											○	○									○	○	○	○		○					
	波浪注意報																解	解																			
2月14日 16時08分	強風注意報	解	解	解	解	解											○	○									○	○	○	○		○					
2月15日 04時14分	強風注意報	●	●	●	●	●											○	○									○	○	○	○		○					
	乾燥注意報	●	●	●	●	●	●	●	●	●	●	●	●	●	●	●											●	●	●	●	●	●	●	●	●	●	●
2月15日 20時27分	強風注意報	○	○	○	○	○											○	○									○	○	○	○		○					
	乾燥注意報	○	○	○	○	○	○	○	○	○	○	○	○	○	○	○											○	○	○	○	○	○	○	○	○	○	○
2月16日 04時14分	強風注意報	解	解	解	解	解											解	解								解	解	解	解		解						
	乾燥注意報	○	○	○	○	○	○	○	○	○	○	○	○	○	○	○	●	●	●	●	●	●	●	●	●	○	○	○	○	○	○	○	○	○	○	○	
2月17日 15時56分	乾燥注意報	解	解	解	解	解	解	解	解	解	解	解	解	解	解	解	解	解	解	解	解	解	解	解	解	解	解	解	解	解	解	解	解	解	解	解	
2月18日 15時39分	強風注意報	●	●	●	●	●											●	●	●	●	●	●	●	●	●	●	●	●	●	●	●	●	●	●	●	●	
2月18日 21時56分	雷注意報	●	●	●	●	●	●	●	●	●	●	●	●	●	●	●	●	●	●	●	●	●	●	●	●	●	●	●	●	●	●	●	●	●	●	●	
	強風注意報	○	○	○	○	○											○	○	○	○	○	○	○	○	○	○	○	○	○	○	○	○	○	○	○	○	
	波浪注意報																●	●																			
2月19日 04時52分	雷注意報	○	○	○	○	○	○	○	○	○	○	○	○	○	○	○	○	○	○	○	○	○	○	○	○	○	○	○	○	○	○	○	○	○	○	○	
	強風注意報	○	○	○	○	○											○	○	○	○	○	○	○	○	○	○	○	○	○	○	○	○	○	○	○	○	
	波浪注意報																○	○																			
2月19日 06時37分	雷注意報	○	○	○	○	○	○	○	○	○	○	○	○	○	○	○	○	○	○	○	○	○	○	○	○	○	○	○	○	○	○	○	○	○	○	○	
	強風注意報	○	○	○	○	○											○	○	○	○	○	○	○	○	○	○	○	○	○	○	○	○	○	○	○	○	
	波浪注意報	●	●	●	●	●											○	○	●	●	●	●	●	●	●	●	●	●	●	●	●	●	●	●	●	●	
2月19日 11時30分	雷注意報	解	解	解	解	解	解	解	解	解	解	解	解	解	解	解	解	解	解	解	解	解	解	解	解	解	解	解	解	解	解	解	解	解	解		
	強風注意報	○	○	○	○	○											○	○	○	○	○	○	○	○	○	○	○	○	○	○	○	○	○	○	○	○	
	波浪注意報	○	○	○	○	○											○	○	○	○	○	○	○	○	○	○	○	○	○	○	○	○	○	○	○	○	
2月19日 16時05分	強風注意報	解	解	解	解	解											解	解	解	解	解	解	解	解	解	○	○	○	○		○	解				解	
	波浪注意報	解	解	解	解	解											解	解	解	解	解	解	解	解	解	解	解	解	解	解	解	解	解	解	解	解	
2月20日 04時15分	強風注意報																										○	○	○	○		○					
	乾燥注意報	●	●	●	●	●	●	●	●	●	●	●	●	●	●	●											●	●	●	●	●	●	●	●	●	●	●
2月21日 04時15分	強風注意報																●	●									解	解	解	解		解					
	乾燥注意報	○	○	○	○	○	○	○	○	○	○	○	○	○	○	○	●	●	●	●	●	●	●	●	●	○	○	○	○	○	○	○	○	○	○	○	
2月21日 15時43分	強風注意報																○	○																			
	乾燥注意報	○	○	○	○	○	○	○	○	○	○	○	○	○	○	○	○	○	○	○	○	○	○	○	○	○	○	○	○	○	○	○	○	○	○	○	○



高知県（高知地方気象台発表） ●：発表 ◇：特別警報から警報 ▽：特別警報から注意報 ▼：警報から注意報 ○：継続 解：解除  
 浸：浸水害 土：土砂災害 土浸：土砂災害、浸水害 斜体字：発表 下線：特別警報から警報

発表日時	注警報名称	高知市	南国市	土佐市	須崎市	香南市	香美市	いの町	日高村	本山町	大豊町	土佐町	大川村	仁淀川町	佐川町	越知町	室戸市	東洋町	安芸市	奈半利町	田野町	安田町	北川村	馬路村	芸西村	宿毛市	土佐清水市	四万十市	大月町	三原村	黒潮町	中土佐町	梶原町	津野町	四万十町			
2月22日 04時02分	強風注意報																解	解																				
2月22日 20時08分	乾燥注意報	○	○	○	○	○	○	○	○	○	○	○	○	○	○	○	○	○	○	○	○	○	○	○	○	○	○	○	○	○	○	○	○	○	○	○	○	
2月24日 15時48分	乾燥注意報	解	解	解	解	解	解	解	解	解	解	解	解	解	解	解	解	解	解	解	解	解	解	解	解	解	解	解	解	解	解	解	解	解	解	解		
2月24日 15時48分	強風注意報																	●	●							●	●	●	●		●							
2月25日 09時49分	雷注意報	●	●	●	●	●	●	●	●	●	●	●	●	●	●	●	●	●	●	●	●	●	●	●	●	●	●	●	●	●	●	●	●	●	●	●	●	
2月25日 09時49分	強風注意報																○	○								○	○	○	○		○							
2月25日 23時45分	雷注意報	解	解	解	解	解	解	解	解	解	解	解	解	解	解	解	解	解	解	解	解	解	解	解	解	解	解	解	解	解	解	解	解	解	解	解		
2月25日 23時45分	強風注意報																○	○								○	○	○	○		○							
2月26日 04時12分	強風注意報																○	○								解	解	解	解		解							
2月26日 15時28分	強風注意報																○	○																				
2月26日 15時28分	乾燥注意報																									●	●	●	●	●	●	●	●	●	●	●	●	
2月26日 21時23分	強風注意報																解	解																				
2月26日 21時23分	乾燥注意報																									○	○	○	○	○	○	○	○	○	○	○	○	○
2月27日 04時02分	乾燥注意報	●	●	●	●	●	●	●	●	●	●	●	●	●	●	●										○	○	○	○	○	○	○	○	○	○	○	○	○
2月28日 09時52分	乾燥注意報	○	○	○	○	○	○	○	○	○	○	○	○	○	○	○										○	○	○	○	○	○	○	○	○	○	○	○	○
2月28日 09時52分	霜注意報						●	●	●	●	●	●	●	●	●	●			●				●	●			●		●				●	●	●	●	●	
2月28日 20時14分	乾燥注意報	解	解	解	解	解	解	解	解	解	解	解	解	解	解										解	解	解	解	解	解	解	解	解	解	解	解	解	
2月28日 20時14分	霜注意報						○	○	○	○	○	○	○	○	○	○			○							○	○	○	○	○	○	○	○	○	○	○	○	○

気象情報発表状況 2023年(令和5年)2月

気象情報の発表はありません。

**「高知県の気象」に関する問合せ先**

**高知地方気象台**

**〒780-0870 高知市本町 4-3-41 高知地方合同庁舎 5 階**

**TEL:088-822-8882**

**<https://www.data.jma.go.jp/kochi/>**

