

配信に関する技術情報（気象編）第178号

～平成17年3月1日に実施する細分区域の変更等について～

1. 細分区域の変更概要

気象庁では、近年の実況監視システムの高度化・予報技術の進展等に基づき、防災関係機関の防災活動に直結するきめ細かな防災気象情報の発表を推進しています。今般、細分区域について、防災関係機関の管轄範囲及び地域の災害特性等を踏まえた見直しを行った結果、福島県及び愛知県において細分区域の変更を実施します。

また、細分区域が対象とする領域をより分かりやすいものとするため、細分区域名称についても見直しを行った結果、新潟県及び長野県で細分区域名称を変更します。

これらの変更は、いずれも平成17年3月1日13時から実施します。

なお、今回の細分区域変更により注意報・警報の運用を行う細分区域数は、現行の362区域から368区域となります。

2. 細分区域の変更内容（福島県及び愛知県）

細分区域の変更を行う福島県及び愛知県の細分区域一覧は、以下のとおりです。詳細は別紙1-1, 1-2, 2に示します。

府県予報区	一次細分区域	二次細分区域 (平成17年3月1日以降)	二次細分区域 (現行)
ふくしまけん 福島県	なかどおり 中通り	なかどおりほくぶ なかどおりちゆうぶ 中通り北部、中通り中部、 なかどおりなんぶ 中通り南部	なかどおりほくぶ なかどおりちゆうぶ 中通り北部、中通り中部、 なかどおりなんぶ 中通り南部
	はまどおり 浜通り	はまどおりほくぶ <u>はまどおりちゆうぶ</u> 浜通り北部、 <u>浜通り中部</u> 、 はまどおりなんぶ 浜通り南部	はまどおりほくぶ はまどおりなんぶ 浜通り北部、浜通り南部
	あいづ 会津	あいづほくぶ <u>あいづちゆうぶ</u> 会津北部、 <u>会津中部</u> 、 あいづなんぶ 会津南部	あいづほくぶ あいづなんぶ 会津北部、会津南部
あいちけん 愛知県	とうぶ 東部	ひがしみがわほくぶ ひがしみがわなんぶ 東三河北部、東三河南部、 <u>にしみがわくちゆうぶ</u> <u>西三河北東部</u>	ひがしみがわほくぶ ひがしみがわなんぶ 東三河北部、東三河南部
	せいぶ 西部	<u>にしみがわくせいぶ</u> <u>にしみがわなんぶ</u> <u>西三河北西部</u> 、 <u>西三河南部</u> 、 おわりちゆうぶ おわりせいぶ 尾張東部、尾張西部、 ちた <u>ちたにしみがわなんぶ</u> <u>知多地域</u> <u>知多西三河南部</u>	おわり <u>にしみがわくちゆうぶ</u> 尾張・ <u>西三河北部</u> 、 ちた <u>にしみがわなんぶ</u> 知多・ <u>西三河南部</u>

3. 細分区域名称の変更内容（新潟県及び長野県）

細分区域名称の変更を行う新潟県及び長野県における新旧の細分区域名称一覧は、以下のとおりです。

	新		旧	
	一次細分区域	二次細分区域	一次細分区域	二次細分区域
<small>にいがたけん</small> 新潟県	<small>じょうえつ</small> 上越	<small>じょうえつひがしくびきちいき</small> 上越東頸城地域	<small>じょうえつ</small> 上越	<small>じょうえつひがしくびきちいき</small> 上越東頸城地域
		<small>いといがわちいき</small> 糸魚川地域		<small>いといがわちいき</small> 糸魚川地域
		<small>みょうたうちいき</small> 妙高地域		<small>あらいけけんちいき</small> 新井頸南地域
	<small>ちゅうえつ</small> 中越	<small>さんじょうちいき</small> 三条地域	<small>ちゅうえつ</small> 中越	<small>さんじょうちいき</small> 三条地域
		<small>うおぬほくちいき</small> 魚沼北部地域		<small>こいでちいき</small> 小出地域
		<small>ながおかちいき</small> 長岡地域		<small>ながおかちいき</small> 長岡地域
		<small>かしわぎちいき</small> 柏崎地域		<small>かしわぎちいき</small> 柏崎地域
		<small>うおぬなんちいき</small> 魚沼南部地域		<small>むいかまちちいき</small> 六日町地域
		<small>とおかまちちいき</small> 十日町地域		<small>とおかまちちいき</small> 十日町地域
	<small>かえつ</small> 下越	<small>いわふねちいき</small> 岩船地域	<small>かえつ</small> 下越	<small>いわふねちいき</small> 岩船地域
		<small>しばたちちいき</small> 新発田地域		<small>しばたちちいき</small> 新発田地域
		<small>にいがたちちいき</small> 新潟地域		<small>にいがたちちいき</small> 新潟地域
		<small>ごせんちいき</small> 五泉地域		<small>ごせんちいき</small> 五泉地域
	<small>さど</small> 佐渡	—	<small>さど</small> 佐渡	—
	<small>ながのけん</small> 長野県	<small>ほくぶ</small> 北部	<small>いいやちいき</small> 飯山地域	<small>ほくぶ</small> 北部
<small>ながちいき</small> 長野地域			<small>ながの</small> 長野	
<small>おおまちちいき</small> 大町地域			<small>おおまち</small> 大町	
<small>ちゅうぶ</small> 中部		<small>うえださくちいき</small> 上田・佐久地域	<small>ちゅうぶ</small> 中部	<small>うえださく</small> 上田・佐久
		<small>まつもとすちいき</small> 松本・諏訪地域		<small>まつもとすわ</small> 松本・諏訪
		<small>あづみちいき</small> 安曇地域		<small>あづみ</small> 安曇
<small>なんぶ</small> 南部		<small>いなちいき</small> 伊那地域	<small>なんぶ</small> 南部	<small>いな</small> 伊那
		<small>きそちいき</small> 木曾地域		<small>きそ</small> 木曾
		<small>いいたちいき</small> 飯田地域		<small>いいた</small> 飯田

4. 区域コード及び区域名称の変更について

細分区域の変更に伴い、注意報・警報に使用する区域コード及び区域名称を別紙3のとおり変更します。

なお、鹿児島県については、平成16年4月1日から種子島・屋久島地方に対する注意報・警報を鹿児島地方気象台が発表する注意報・警報に含めて行っていますが（配信に関する技術情報（気象編）第156号参照）、今般、区域コードの整理を併せて行うことと

します。なお、「薩摩地方」「大隅地方」「種子島・屋久島地方」を併せた区域をこれまでの「鹿児島地方」から「鹿児島県（奄美地方除く）」に変更します。この変更に伴う半角カナ電文中の表記一覧を別紙4に示します。

これらの変更も平成17年3月1日13時から実施します。

5. 変更時の措置

区域コード一覧の変更を実施する地域に対して、平成17年3月1日13時前に発表された注意報・警報が変更実施時刻を過ぎる場合は、一旦、当該注意報・警報を解除し、実施時刻以降に新しい細分区域及びコード番号で注意報・警報を発表します。

この際、「解除」電文の本文には「この電文は、細分区域の変更に伴い発信したものです。新しい細分区域に対応した電文をまもなく発信します。」などと記述し、実際には解除でない旨記載することとします。

6. 新しい区域コードを用いたオンライン試験配信

新しい区域コードを用いた注意報・警報電文のオンライン試験配信について、区域コード及び区域名称の変更を実施する府県予報区の試験用電文を支援センター全国版及び地方版から配信します。試験配信の詳細は別紙4に示します。

7. 注意報・警報電文以外の変更内容

(1) 府県天気予報

二次細分区域の変更に伴い、府県天気予報の付加予報文で地域を特定する場合に用いる二次細分区域名称を変更します。

(2) 府県週間天気予報

鹿児島県の府県週間天気予報において、天気及び降水確率の対象区域名称「鹿児島、種子島屋久島地方」を「鹿児島県（奄美地方除く）」に変更します。

(3) 暴風域に入る確率及びRSM ガイダンス（大雨・発雷確率、2次細分区域形式）

暴風域に入る確率（FXJPii(ii=51~56)）及びRSM ガイダンス（大雨・発雷確率、2次細分区域形式）（KQZZii(ii=06,11,16,21,26,31,36,41,46,51,56)）で用いている区域コード（別紙3）についても変更します。

8. 留意事項

今後予定されている市町村合併に伴い、平成17年2月1日及び平成17年3月1日には区域コード及び区域名称の変更を伴わない細分区域の変更を、別途、実施する場合があります。変更する場合は、別途、お知らせします。

[添付資料]

別紙 1－1：福島県の新旧細分図

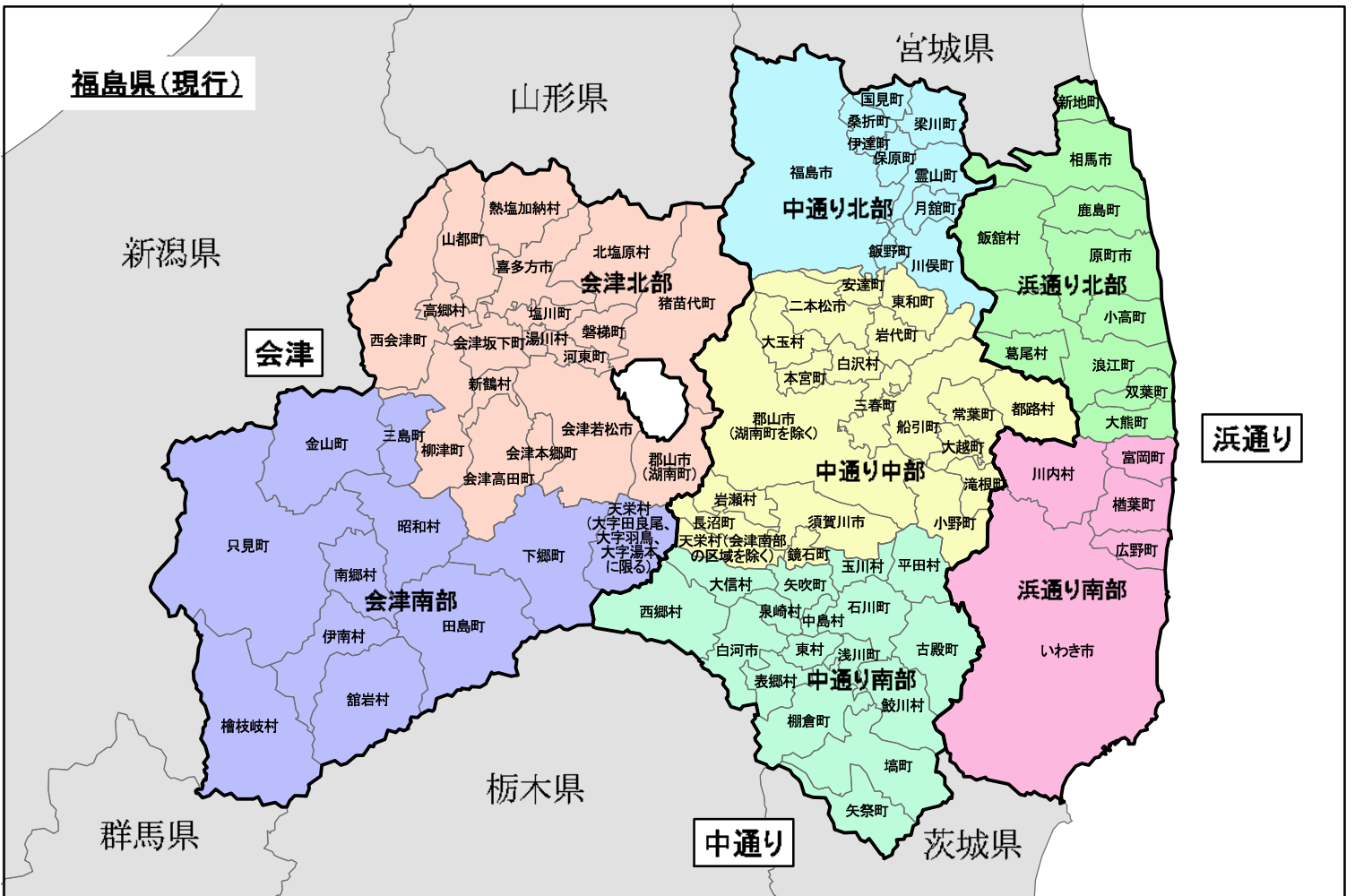
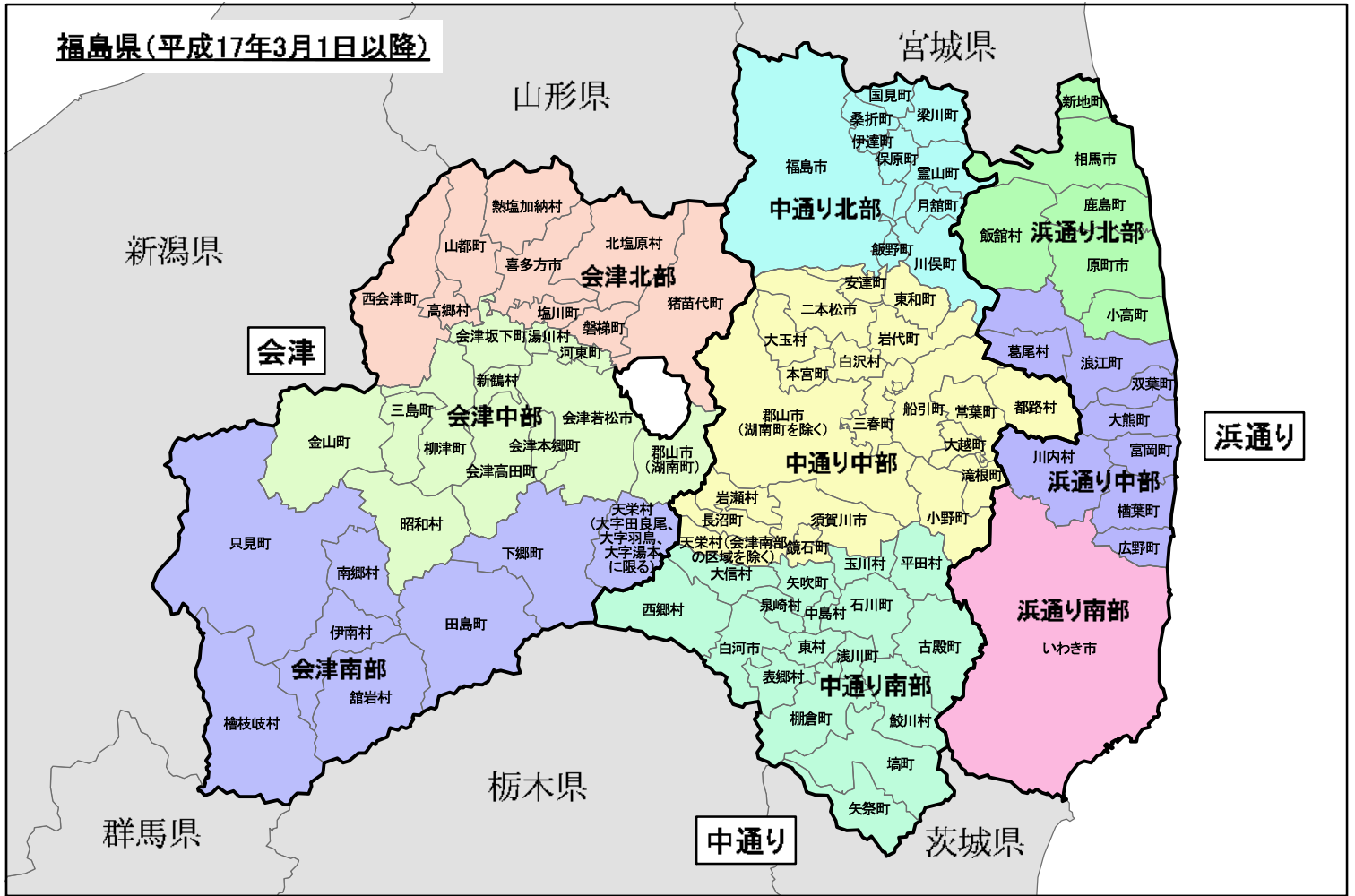
別紙 1－2：愛知県の新旧細分図

別紙 2：変更後の細分区域一覧表

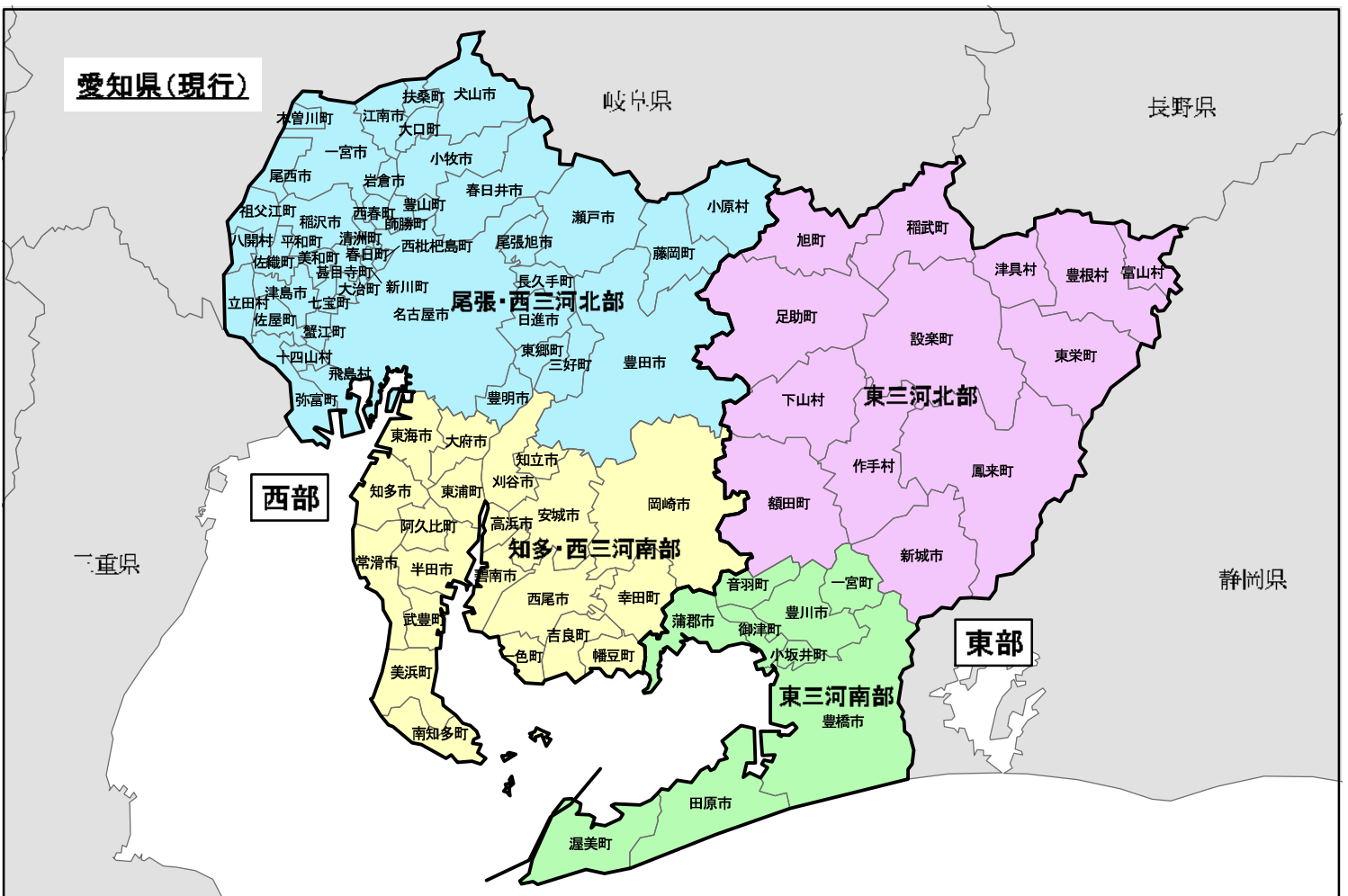
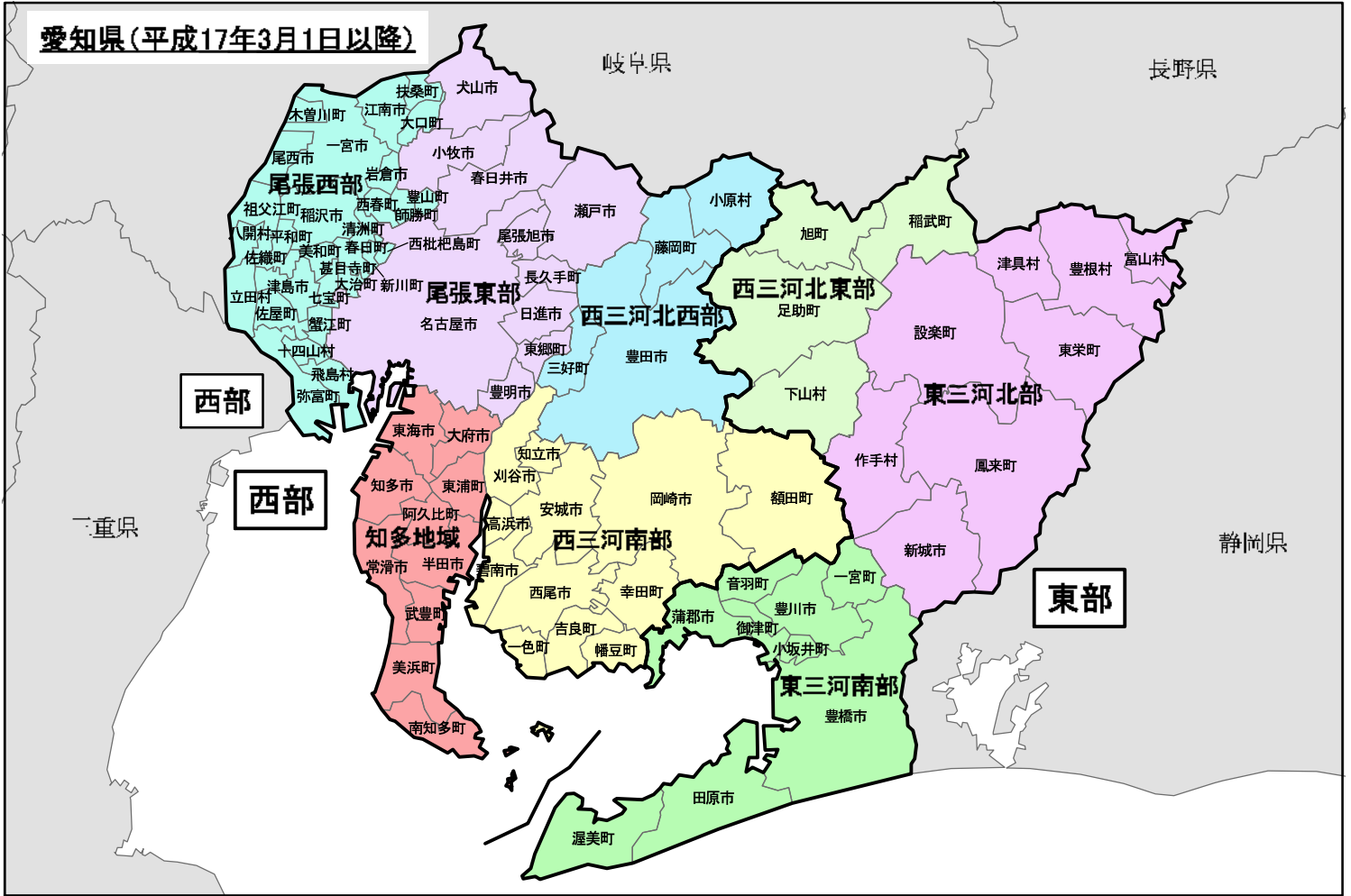
別紙 3：区域コード一覧表

別紙 4：新しいコードを用いた注意報・警報電文のオンライン試験配信

別紙 1 - 1 福島県の新旧細分図



別紙1-2 愛知県の新旧細分図



別紙2 変更後の細分区域一覧表

※1：現行の細分区域一覧に平成17年3月1日の変更を反映したものです。

※2：細分区域に含まれる区域の市町村名は平成17年1月4日の市町村合併まで反映しています。

担当気象官署	府県予報区	一次細分区域	二次細分区域	区域
稚内地方気象台	宗谷支庁	宗谷地方	宗谷北部 宗谷南部 利尻・礼文 上川北部	稚内市、宗谷郡及び天塩郡豊富町 枝幸郡 礼文郡及び利尻郡 士別市、名寄市、上川郡(和寒町、剣淵町、朝日町、風連町及び下川町に限る。)及び中川郡
旭川地方気象台	上川、留萌支庁	上川地方	上川中部 上川南部	旭川市及び上川郡(上川北部、十勝北部及び十勝中部の区域を除く。) 富良野市、空知郡(上富良野町、中富良野町及び南富良野町に限る。) 及び勇払郡占冠村
網走地方気象台	網走支庁	網走地方	留萌北部 留萌中部 留萌南部 網走東部 網走西部	天塩郡(豊富町を除く。) 苫前郡 留萌市、増毛郡及び留萌郡 斜里郡 網走市、網走郡(東藻琴村及び女満別町に限る。) 及び常呂郡(佐呂間町及び常呂町に限る。)
釧路地方気象台	釧路、根室、十勝支庁	釧路地方	網走南部 紋別北部 紋別南部 釧路北部 釧路中部 釧路南東部 釧路南西部 根室北部 根室中部 根室南部	網走郡(網走西部の区域を除く。) 北見市及び常呂郡(網走地方の区域を除く。) 紋別市及び紋別郡(滝上町、興部町、西興部村及び雄武町に限る。) 紋別郡(紋別北部の区域を除く。) 川上郡弟子屈町 川上郡標茶町及び阿寒郡 厚岸郡 釧路市、釧路郡及び白糠郡 標津郡及び目梨郡 野付郡 根室市
(帯広測候所)		十勝地方	十勝北部 十勝中部	河東郡(上ノ幌町及び鹿追町に限る。)、上川郡新得町及び足寄郡 帯広市、河東郡(十勝北部の区域を除く。)、上川郡清水町、河西郡茅室町、中川郡及び十勝郡
室蘭地方気象台	胆振、日高支庁	胆振地方	十勝南部 胆振西部 胆振中部 胆振東部 日高西部 日高中部 日高東部	河西郡(芽室町を除く。) 及び広尾郡 伊達市、虻田郡(豊浦町、虻田町及び洞爺村に限る。) 及び有珠郡 室蘭市、苫小牧市、登別市及び白老郡 勇払郡(占冠村を除く。) 沙流郡 新冠郡、静内郡及び三石郡 浦河郡、様似郡及び梶泉郡
札幌管区気象台	石狩、空知、後志支庁	石狩地方 空知地方	石狩北部 石狩中部 石狩南部 北空知 中空知 南空知	石狩市、石狩郡、厚田郡及び浜益郡 札幌市及び江別市 千歳市、恵庭市及び北広高市 深川市及び雨竜郡(雨竜町を除く。) 芦別市、赤平市、滝川市、砂川市、歌志内市、空知郡(奈井江町及び上砂川町に限る。)、樺戸郡(月形町を除く。) 及び雨竜郡雨竜町 夕張市、岩見沢市、美唄市、三笠市、空知郡(上川南部及び中空知の区域を除く。)、夕張郡及び樺戸郡月形町 小樽市、積丹郡、古平郡及び余市郡 虻田郡(胆振西部の区域を除く。) 島牧郡、寿都郡、磯谷郡、岩内郡及び占宇郡

担当気象官署	府県予報区	一次細分区域	おしまちほう	二次細分区域	おしまほくぶ	山越郡	区域		
函館海洋気象台	渡島、檜山支庁	渡島地方	おしまちほう	渡島北部	おしまとせ	山越郡	函館市、上磯郡上磯町、亀田郡及び茅部郡		
		檜山地方		渡島東部	おしませいぶ	函館市及び上磯郡(上磯町を除く。)			
				津軽	渡島西部	ひやませいぶ	留志郡熊石町、久遠郡及び瀬棚郡		
					下北 三八上北	檜山南部	ひやまなんぶ	檜山郡及び爾志郡乙部町	
		青森県		檜山奥尻島		ひやまおくしりとう	奥尻郡		
		秋田県		沿岸		東青津軽	とうせいづがる	青森市及び東津軽郡	
						内陸	北五津軽	きたごつがる	五所川原市及び北津軽郡
							最上	西津軽	にしづがる
		盛岡県		内陸		内陸		ちゆうなんづがる	弘前市、黒石市、中津軽郡及び南津軽郡
						沿岸	さんぼち	むつ市及び下北郡	
秋田地方気象台	秋田県	沿岸	三八上北	さんぼち	八戸市、三戸市、上北郡(百石町、六戸町及び下田町に限る。)&及び三戸郡				
			内陸	上北	かみぎ	十和田市及び上北郡(三八の区域を除く。)			
				内陸	龍代山本地域	のしちやまもとちいき	龍代市及び山本郡		
		秋田中央地域	あきたちゆうおうちいき		秋田市、男鹿市、南秋田郡及び河辺郡				
		本荘由利地域	ほんじょうゆりちいき		本荘市及び由利郡				
		北秋鹿角地域	ほくしゅうかくちいき		大館市、鹿角市、鹿角郡及び北秋田郡				
		仙北平鹿地域	せんぼくひらかちいき		横手市、大曲市、仙北郡及び平鹿郡				
		湯沢雄勝地域	ゆざわおがちいき		湯沢市及び雄勝郡				
		岩手県	内陸		二戸地域	にのへちいき	二戸市、九戸郡(軽米町及び九戸村に限る。)&及び二戸郡		
					盛岡地域	もりおかちいき	盛岡市、岩手郡及び紫波郡		
					花北地域	はなきたちいき	花巻市、北上市、稗貫郡及び和賀郡		
					遠野地域	とのおのちいき	遠野市及び上閉伊郡宮守村		
		盛岡地方気象台	岩手県	沿岸北部	水沢地域	みづさわちいき	水沢市、江刺市及び胆沢郡		
沿岸南部	回磐地域				りよりばんちいき	一関市、西磐井郡及び東磐井郡			
	村山			久慈地域	くじちいき	久慈市、下閉伊郡普代村及び九戸郡(二戸地域の区域を除く。)			
				山形県	宮古地域	みやこちいき	宮古市及び下閉伊郡(普代村を除く。)		
置賜	釜石地域				かまいしちいき	釜石市及び上閉伊郡大槌町			
	庄内				北村山	おおふなとちいき	大船渡市、陸前高田市及び気仙郡		
最上					西村山	むらやま	村山市、東根市、尾花沢市及び北村山郡		
					東南村山	とうなんむらやま	寒河江市及び西村山郡		
山形地方気象台					山形県	東南置賜	とうなんおきたま	山形市、上山市、天童市及び東村山郡	
						西置賜	にしおきたま	米沢市、南陽市及び東置賜郡	
	庄内北部	しょうないほくぶ	長井市及び西置賜郡						
庄内南部	しょうないなんぶ	酒田市、東田川郡奈良目町及び飽海郡							
最上	最上	鶴岡市、東田川郡(余目町を除く。)&及び西田川郡							
		新庄市及び最上郡							

担当気象官署 仙台管区気象台	府県予報区 宮城県	一次細分区域	とうぶ	二次細分区域	けせんぬま いしのみ とめとうぶ とうぶおさ とうぶおさ とうぶおさ とうぶおさ せいぶ せいぶ せいぶ せいぶ なかど なかど はまど あいつ じょうえつ	区域
仙台管区気象台	宮城県	とうぶ	気仙沼地域	気仙沼市及び本吉郡(津山町を除く。)	気仙沼市及び本吉郡(津山町を除く。)	気仙沼市及び本吉郡(津山町を除く。)
			石巻地域	石巻市、秋田県及び庄内郡	石巻市、秋田県及び庄内郡	石巻市、秋田県及び庄内郡
			登米・東部栗原	登米郡(西部栗原の区域を除く。)、登米郡及び本吉郡津山町	登米郡(西部栗原の区域を除く。)、登米郡及び本吉郡津山町	登米郡(西部栗原の区域を除く。)、登米郡及び本吉郡津山町
			東部大崎	古川市、志田郡及び遠田郡	古川市、志田郡及び遠田郡	古川市、志田郡及び遠田郡
			東部仙台	仙台市(西部仙台区の区域を除く。)、塩竈市、名取市、多賀城市、岩沼市、亶理郡、宮城郡及び黒川郡(西部仙台区の区域を除く。)	仙台市(西部仙台区の区域を除く。)、塩竈市、名取市、多賀城市、岩沼市、亶理郡、宮城郡及び黒川郡(西部仙台区の区域を除く。)	仙台市(西部仙台区の区域を除く。)、塩竈市、名取市、多賀城市、岩沼市、亶理郡、宮城郡及び黒川郡(西部仙台区の区域を除く。)
			東部仙南	角田市(栗駒町、一迫町、鷲沢町及び花山村に限る。)	角田市(栗駒町、一迫町、鷲沢町及び花山村に限る。)	角田市(栗駒町、一迫町、鷲沢町及び花山村に限る。)
			西部栗原	栗原郡及び玉造郡	栗原郡及び玉造郡	栗原郡及び玉造郡
			西部大崎	仙台市(泉区、青葉区宮城総合支所及び太白区秋保総合支所管内に限る。)	仙台市(泉区、青葉区宮城総合支所及び太白区秋保総合支所管内に限る。)	仙台市(泉区、青葉区宮城総合支所及び太白区秋保総合支所管内に限る。)
			西部仙台	仙台市(大和町(小野、学苑、宮床、もみじヶ丘、吉岡、吉岡東、吉岡南及び吉田に限る。))及び大衡村に限る。)	仙台市(大和町(小野、学苑、宮床、もみじヶ丘、吉岡、吉岡東、吉岡南及び吉田に限る。))及び大衡村に限る。)	仙台市(大和町(小野、学苑、宮床、もみじヶ丘、吉岡、吉岡東、吉岡南及び吉田に限る。))及び大衡村に限る。)
			西部仙南	白石市、刈田郡及び栗田郡川崎町	白石市、刈田郡及び栗田郡川崎町	白石市、刈田郡及び栗田郡川崎町
			中通り北部	福島市及び伊達郡	福島市及び伊達郡	福島市及び伊達郡
			中通り中部	郡山市(湖南町を除く。)、須賀川市、二本松市、安達郡、岩瀬郡(会津南部の区域を除く。))及び田村郡	郡山市(湖南町を除く。)、須賀川市、二本松市、安達郡、岩瀬郡(会津南部の区域を除く。))及び田村郡	郡山市(湖南町を除く。)、須賀川市、二本松市、安達郡、岩瀬郡(会津南部の区域を除く。))及び田村郡
			中通り南部	白河市、西白河郡、東白川郡及び石川郡	白河市、西白河郡、東白川郡及び石川郡	白河市、西白河郡、東白川郡及び石川郡
			浜通り北部	原町市、相馬市及び相馬郡	原町市、相馬市及び相馬郡	原町市、相馬市及び相馬郡
			浜通り中部	双葉郡	双葉郡	双葉郡
浜通り南部	いわき市	いわき市	いわき市			
会津北部	喜多方市及び耶麻郡	喜多方市及び耶麻郡	喜多方市及び耶麻郡			
会津中部	会津若松市、郡山市(湖南町に限る。)、河沼郡及び大沼郡	会津若松市、郡山市(湖南町に限る。)、河沼郡及び大沼郡	会津若松市、郡山市(湖南町に限る。)、河沼郡及び大沼郡			
会津南部	岩瀬郡天栄村(大字田尻、大字羽鳥及び大字湯本に限る。))及び南会津郡	岩瀬郡天栄村(大字田尻、大字羽鳥及び大字湯本に限る。))及び南会津郡	岩瀬郡天栄村(大字田尻、大字羽鳥及び大字湯本に限る。))及び南会津郡			
上越東頸城地域	上越市(妙高地域の区域を除く。))及び東頸城郡	上越市(妙高地域の区域を除く。))及び東頸城郡	上越市(妙高地域の区域を除く。))及び東頸城郡			
福島地方気象台	福島県	なかどおり	糸魚川地域	糸魚川市及び西頸城郡	糸魚川市及び西頸城郡	糸魚川市及び西頸城郡
			妙高地域	新井市、上越市(板倉区及び中郷区に限る。))及び中頸城郡	新井市、上越市(板倉区及び中郷区に限る。))及び中頸城郡	新井市、上越市(板倉区及び中郷区に限る。))及び中頸城郡
			三糸地域	三糸市、加茂市及び南蒲原郡(中之島町を除く。)	三糸市、加茂市及び南蒲原郡(中之島町を除く。)	三糸市、加茂市及び南蒲原郡(中之島町を除く。)
			魚沼北部地域	魚沼市	魚沼市	魚沼市
			長岡地域	長岡市、小千谷市、見附市、栃尾市、南蒲原郡中之島町、三島郡、古志郡、北魚沼郡及び刈羽郡小国町	長岡市、小千谷市、見附市、栃尾市、南蒲原郡中之島町、三島郡、古志郡、北魚沼郡及び刈羽郡小国町	長岡市、小千谷市、見附市、栃尾市、南蒲原郡中之島町、三島郡、古志郡、北魚沼郡及び刈羽郡小国町
			柏崎地域	柏崎市及び刈羽郡(小国町を除く。)	柏崎市及び刈羽郡(小国町を除く。)	柏崎市及び刈羽郡(小国町を除く。)
			魚沼南部地域	南魚沼市及び南魚沼郡	南魚沼市及び南魚沼郡	南魚沼市及び南魚沼郡
			十日町地域	十日町市及び中魚沼郡	十日町市及び中魚沼郡	十日町市及び中魚沼郡
			岩船地域	村上市及び岩船郡	村上市及び岩船郡	村上市及び岩船郡
			新発田地域	新発田市及び北蒲原郡	新発田市及び北蒲原郡	新発田市及び北蒲原郡
			新潟地域	新潟市、新津市、燕市、白根市、豊栄市、阿賀野市、中蒲原郡(村松町を除く。))及び西蒲原郡	新潟市、新津市、燕市、白根市、豊栄市、阿賀野市、中蒲原郡(村松町を除く。))及び西蒲原郡	新潟市、新津市、燕市、白根市、豊栄市、阿賀野市、中蒲原郡(村松町を除く。))及び西蒲原郡
			五泉地域	五泉市、中蒲原郡村松町及び東蒲原郡	五泉市、中蒲原郡村松町及び東蒲原郡	五泉市、中蒲原郡村松町及び東蒲原郡
			佐渡	佐渡市	佐渡市	佐渡市
			東部北	魚津市、滑川市、黒部市及び下新川郡	魚津市、滑川市、黒部市及び下新川郡	魚津市、滑川市、黒部市及び下新川郡
			東部南	富山市、上新川郡及び中新川郡	富山市、上新川郡及び中新川郡	富山市、上新川郡及び中新川郡
西部北	高岡市、新湊市、氷見市、小矢部市、射水郡及び西礪波郡	高岡市、新湊市、氷見市、小矢部市、射水郡及び西礪波郡	高岡市、新湊市、氷見市、小矢部市、射水郡及び西礪波郡			
西部婦負	婦負郡	婦負郡	婦負郡			
西部南	砺波市及び南砺市	砺波市及び南砺市	砺波市及び南砺市			
能登北部	輪島市、珠洲市、鳳至郡及び珠洲郡	輪島市、珠洲市、鳳至郡及び珠洲郡	輪島市、珠洲市、鳳至郡及び珠洲郡			
能登南部	七尾市、羽咋市、羽咋郡及び鹿島郡	七尾市、羽咋市、羽咋郡及び鹿島郡	七尾市、羽咋市、羽咋郡及び鹿島郡			
加賀北部	金沢市、松任市、かほく市、石川郡(美川町及び野々市町に限る。))及び河北郡	金沢市、松任市、かほく市、石川郡(美川町及び野々市町に限る。))及び河北郡	金沢市、松任市、かほく市、石川郡(美川町及び野々市町に限る。))及び河北郡			
加賀南部	小松市、加賀市、江沼郡、能美郡及び石川郡(加賀北部の区域を除く。)	小松市、加賀市、江沼郡、能美郡及び石川郡(加賀北部の区域を除く。)	小松市、加賀市、江沼郡、能美郡及び石川郡(加賀北部の区域を除く。)			
新潟地方気象台	新潟県	ちゅうえつ	糸魚川地域	糸魚川市及び西頸城郡	糸魚川市及び西頸城郡	糸魚川市及び西頸城郡
			妙高地域	新井市、上越市(板倉区及び中郷区に限る。))及び中頸城郡	新井市、上越市(板倉区及び中郷区に限る。))及び中頸城郡	新井市、上越市(板倉区及び中郷区に限る。))及び中頸城郡
			三糸地域	三糸市、加茂市及び南蒲原郡(中之島町を除く。)	三糸市、加茂市及び南蒲原郡(中之島町を除く。)	三糸市、加茂市及び南蒲原郡(中之島町を除く。)
富山地方気象台	富山県	さど	魚沼北部地域	魚沼市	魚沼市	魚沼市
			長岡地域	長岡市、小千谷市、見附市、栃尾市、南蒲原郡中之島町、三島郡、古志郡、北魚沼郡及び刈羽郡小国町	長岡市、小千谷市、見附市、栃尾市、南蒲原郡中之島町、三島郡、古志郡、北魚沼郡及び刈羽郡小国町	長岡市、小千谷市、見附市、栃尾市、南蒲原郡中之島町、三島郡、古志郡、北魚沼郡及び刈羽郡小国町
			柏崎地域	柏崎市及び刈羽郡(小国町を除く。)	柏崎市及び刈羽郡(小国町を除く。)	柏崎市及び刈羽郡(小国町を除く。)
			魚沼南部地域	南魚沼市及び南魚沼郡	南魚沼市及び南魚沼郡	南魚沼市及び南魚沼郡
			十日町地域	十日町市及び中魚沼郡	十日町市及び中魚沼郡	十日町市及び中魚沼郡
			岩船地域	村上市及び岩船郡	村上市及び岩船郡	村上市及び岩船郡
			新発田地域	新発田市及び北蒲原郡	新発田市及び北蒲原郡	新発田市及び北蒲原郡
			新潟地域	新潟市、新津市、燕市、白根市、豊栄市、阿賀野市、中蒲原郡(村松町を除く。))及び西蒲原郡	新潟市、新津市、燕市、白根市、豊栄市、阿賀野市、中蒲原郡(村松町を除く。))及び西蒲原郡	新潟市、新津市、燕市、白根市、豊栄市、阿賀野市、中蒲原郡(村松町を除く。))及び西蒲原郡
			五泉地域	五泉市、中蒲原郡村松町及び東蒲原郡	五泉市、中蒲原郡村松町及び東蒲原郡	五泉市、中蒲原郡村松町及び東蒲原郡
			佐渡	佐渡市	佐渡市	佐渡市
			東部北	魚津市、滑川市、黒部市及び下新川郡	魚津市、滑川市、黒部市及び下新川郡	魚津市、滑川市、黒部市及び下新川郡
			東部南	富山市、上新川郡及び中新川郡	富山市、上新川郡及び中新川郡	富山市、上新川郡及び中新川郡
			西部北	高岡市、新湊市、氷見市、小矢部市、射水郡及び西礪波郡	高岡市、新湊市、氷見市、小矢部市、射水郡及び西礪波郡	高岡市、新湊市、氷見市、小矢部市、射水郡及び西礪波郡
			西部婦負	婦負郡	婦負郡	婦負郡
			西部南	砺波市及び南砺市	砺波市及び南砺市	砺波市及び南砺市
能登北部	輪島市、珠洲市、鳳至郡及び珠洲郡	輪島市、珠洲市、鳳至郡及び珠洲郡	輪島市、珠洲市、鳳至郡及び珠洲郡			
能登南部	七尾市、羽咋市、羽咋郡及び鹿島郡	七尾市、羽咋市、羽咋郡及び鹿島郡	七尾市、羽咋市、羽咋郡及び鹿島郡			
加賀北部	金沢市、松任市、かほく市、石川郡(美川町及び野々市町に限る。))及び河北郡	金沢市、松任市、かほく市、石川郡(美川町及び野々市町に限る。))及び河北郡	金沢市、松任市、かほく市、石川郡(美川町及び野々市町に限る。))及び河北郡			
加賀南部	小松市、加賀市、江沼郡、能美郡及び石川郡(加賀北部の区域を除く。)	小松市、加賀市、江沼郡、能美郡及び石川郡(加賀北部の区域を除く。)	小松市、加賀市、江沼郡、能美郡及び石川郡(加賀北部の区域を除く。)			

担当気象官署	府県予報区	一次細分区域	二次細分区域	おくえつ	区域
福井地方気象台	福井県	嶺北	嶺北	れいほく	大野市、勝山市及び大野郡
			嶺北南部	れいほくなんぶ	福井市、あわら市、足羽郡、吉田郡、坂井郡及び丹生郡
			嶺南	れいなん	武生市、鯖江市、今立郡及び南条郡
			嶺南西部	れいなんせいぶ	敦賀市及び三方郡
			北郡	ほくぶ	小浜市、遠敷郡及び大飯郡
			南郡	なんぶ	大田原市、东坂市、那須塩原市、塩谷郡塩谷町及び那須郡(南東部の区域を除く。)
			北郡	ほくぶ	日光市、今賀市、上郡賀郡足尾町及び塩谷郡(栗山村及び藤原町に限る。)
			南郡	なんぶ	真岡市、芳賀郡、那須郡(南那須町、烏山町、馬頭町及び小川町に限る。)
			北郡	ほくぶ	宇都宮市、河内郡、塩谷郡(北東部の区域を除く。)
			南郡	なんぶ	足利市、栃木市、佐野市、鹿沼市、小山市、上都賀郡(足尾町を除く。)、下都賀郡及び安蘇郡
前橋地方気象台	群馬県	北郡	水北上北毛	みなかみほくもう	沼田市及び利根郡(赤城嶽名の区域を除く。)
			草津北毛	くさつほくもう	吾妻郡(赤城嶽名の区域を除く。)
			赤城嶽名	あかぎほるな	渋川市、勢多郡(前橋東毛の区域を除く。)、群馬郡(群馬町を除く。)、北群馬郡、吾妻郡(東村及び吾妻町に限る。)、利根郡(白沢村、利根村及び昭和村に限る。)
			前橋東毛	まえぼしとうもう	前橋市、桐生市、伊勢崎市、太田市、館林市、勢多郡(富士見村及び新里村に限る。)、佐渡郡、新田郡、山田郡及び邑楽郡
			高崎西毛	たかさぎせいもう	高崎市、藤岡市、富岡市、安中市、群馬郡群馬町、多野郡、甘楽郡及び碓氷郡
			南東部	なんとうぶ	岩槻市、春日部市、草加市、越谷市、八潮市、三郷市、蓮田市、幸手市、吉川市、南埼玉郡(菫蒲町を除く。)
			南中部	なんちゅうぶ	南埼玉郡(菫蒲町を除く。)
			南西部	なんせいぶ	川越市、川口市、所沢市、狭山市、上尾市、蕨市、戸田市、鳩ヶ谷市、朝霞市、志木市、和光市、新座市、桶川市、北本市、富士見市、上福岡市、さいたま市、北足立郡伊奈町、入間郡(大井町及び三芳町に限る。)
			北東部	ほくとうぶ	立郡伊奈町、入間郡(大井町及び三芳町に限る。)
			北西部	ほくせいぶ	飯能市、入間市、坂戸市、鶴ヶ島市、日高市及び比企郡(南東部の区域を除く。)
茨城県	茨城県	秩父地方	秩父市及び秩父郡(東秩父村を除く。)	けんぼくちい	秩父市及び秩父郡(東秩父村を除く。)
			北郡	ほくぶ	日立市、常陸太田市、高萩市、北茨城市、ひたちなか市、常陸大宮市、那珂郡及び久慈郡
			南郡	なんぶ	水戸市、笠岡市、東茨城郡及び西茨城郡
			南郡	なんぶ	鹿嶋市、潮来市、鹿島郡及び行方郡
			南郡	なんぶ	土浦市、石岡市、龍ヶ崎市、取手市、牛久市、つくば市、守谷市、稲敷郡、新治郡、筑波郡及び北相馬郡
			北東部	ほくとうぶ	古河市、下館市、結城市、下妻市、水海道市、岩井市、真壁郡、結城市及び猿島郡
			北西部	ほくせいぶ	鉾田市、佐原市、八日市、旭市、香取郡、海上郡及び匝瑳郡
			北西部	ほくせいぶ	茂原市、東金市、山武郡及び長生郡
			北西部	ほくせいぶ	成田市、佐倉市、四街道市、八街市、印西市、白井市、富里市及び印旛郡
			南郡	なんぶ	市川市、船橋市、松戸市、習志野市、柏市、流山市、八千代市、我孫子市、鎌ヶ谷市、浦安市及び東中野郡
銚子地方気象台	千葉県	南郡	千葉中央	ちばちゅうおう	千葉市及び市原市
			君津	きみつ	木更津市、君津市、富津市及び袖ヶ浦市
			夷隅・安房	いすみあわ	館山市、勝浦市、鴨川市、夷隅郡及び安房郡

担当気象官署 気象庁本庁	府県予報区 東京都	一次細分区域 東京地方	とうきょうちほう とうきょうちほう	二次細分区域 23区東部 23区西部 多摩北部 多摩西部 多摩南部 大島 新島 三宅島 八丈島 横浜・川崎 湘南 三浦半島 県央 丹沢・津久井 西湘 飯山地域 長野地域 大町地域 上田・佐久地域 松本・諏訪地域 安曇地域 伊那地域 木曾地域 飯田地域	にじゅうさんくとうぶ にじゅうさんくせいぶ たまほくぶ たませいぶ たまなんぶ おおしま にいじま みやけじま はちじょうじま よこはまかわさき しょうなん みうちほんとう けんおう たんざわつくい せいしよう いみやまいき ながのちいき おおまさちいき うえださくちいき まつもとすわちいき あづみちいき いなちいき きそちいき いいちちいき とうぶ ふじごこ ちゅうせいぶのほくぶ ちゅうせいぶのなんぶ	区域 台東区、墨田区、江東区、荒川区、足立区、出帆区及び江戸川区 千代田区、中央区、港区、新宿区、文京区、品川区、目黒区、大田区、世田谷区、渋谷区、中野区、杉並区、北区、板橋区及び練馬区 立川市、武蔵野市、三鷹市、府中市、昭島市、調布市、小金井市、小平市、東村山市、国分寺市、国立市、狛江市、東大和市、清瀬市、東久留米市、武蔵村山市及び西東京市 青梅市、福生市、羽村市、あきる野市及び西多摩郡 大島町 八丈町及び三浦郡 利島村、新島村及び神津島村 三宅村及び御蔵島村 横浜市及び三浦郡 横浜市及び三浦郡 平塚市、藤沢市、茅ヶ崎市、大和市、海老名市、座間市、綾瀬市、高座郡及び中郡 横須賀市、鎌倉市、逗子市、三浦市及び三浦郡 相模原市、秦野市、厚木市、伊勢原市及び愛甲郡 足柄上郡(松田町及び山北町に限る。)及び津久井郡 小田原市、南足柄市、足柄上郡(丹沢・津久井の区域を除く。)及び足柄下郡 中野市、飯山市、下高井郡及び下木内郡 長野市、須坂市、千曲市、埴科郡、上高井郡及び上木内郡 大町市及び北安曇郡 上田市、小諸市、佐久市、東御市、南佐久郡、北佐久郡及び小島郡 松本市、岡谷市、諏訪市、茅野市、塩尻市、諏訪郡、東筑摩郡及び南安曇郡(豊科町、梓川村及び三郷村に限る。) 南安曇郡(松本・諏訪地域の区域を除く。) 伊那市、駒ヶ根市及び上伊那郡 木曾郡 飯田市及び下伊那郡 都留市、大月市、南都留郡(秋山村及び道志村に限る。)及び北都留郡 富士吉田市、西八代郡上九一色村及び南都留郡(東部の区域を除く。) 甲府市、塩山市、山梨市、韮崎市、南アルプス市、北杜市、甲斐市、笛吹市、東山梨郡、東八代郡、西八代郡(三珠町及び市川大門町に限る。)、南巨摩郡(増穂町及び駒沢町に限る。)、中巨摩郡及び北巨摩郡 西八代郡(東部・富士五湖及び中・西部の北部の区域を除く。)及び南巨摩郡(中・西部の北部の区域を除く。)
気象庁本庁	東京都	東京地方	とうきょうちほう	23区東部 23区西部 多摩北部 多摩西部 多摩南部 大島 新島 三宅島 八丈島	にじゅうさんくとうぶ にじゅうさんくせいぶ たまほくぶ たませいぶ たまなんぶ おおしま にいじま みやけじま はちじょうじま	台東区、墨田区、江東区、荒川区、足立区、出帆区及び江戸川区 千代田区、中央区、港区、新宿区、文京区、品川区、目黒区、大田区、世田谷区、渋谷区、中野区、杉並区、北区、板橋区及び練馬区 立川市、武蔵野市、三鷹市、府中市、昭島市、調布市、小金井市、小平市、東村山市、国分寺市、国立市、狛江市、東大和市、清瀬市、東久留米市、武蔵村山市及び西東京市 青梅市、福生市、羽村市、あきる野市及び西多摩郡 大島町 八丈町及び三浦郡 利島村、新島村及び神津島村 三宅村及び御蔵島村
		伊豆諸島北部	いずしよとうほくぶ	伊豆諸島南部	いずしよとうなんぶ	はちじょうじま
(八丈島測候)	神奈川県	東部	とうぶ	横浜・川崎 湘南 三浦半島	よこはまかわさき しょうなん みうちほんとう	横浜市及び三浦郡 横浜市及び三浦郡 平塚市、藤沢市、茅ヶ崎市、大和市、海老名市、座間市、綾瀬市、高座郡及び中郡
横浜地方気象台		西部	せいぶ	県央 丹沢・津久井	けんおう たんざわつくい せいしよう	横須賀市、鎌倉市、逗子市、三浦市及び三浦郡 相模原市、秦野市、厚木市、伊勢原市及び愛甲郡 足柄上郡(松田町及び山北町に限る。)及び津久井郡 小田原市、南足柄市、足柄上郡(丹沢・津久井の区域を除く。)及び足柄下郡
長野地方気象台	長野県	北部	ほくぶ	飯山地域 長野地域	いみやまいき ながのちいき	飯山市、下高井郡及び下木内郡 長野市、須坂市、千曲市、埴科郡、上高井郡及び上木内郡
		中部	ちゅうぶ	上田・佐久地域 松本・諏訪地域	おおまさちいき うえださくちいき まつもとすわちいき	上田市、小諸市、佐久市、東御市、南佐久郡、北佐久郡及び小島郡 松本市、岡谷市、諏訪市、茅野市、塩尻市、諏訪郡、東筑摩郡及び南安曇郡(豊科町、梓川村及び三郷村に限る。) 南安曇郡(松本・諏訪地域の区域を除く。)
甲府地方気象台	山梨県	南部	なんぶ	安曇地域 伊那地域 木曾地域 飯田地域	あづみちいき いなちいき きそちいき いいちちいき	伊那市、駒ヶ根市及び上伊那郡 木曾郡 飯田市及び下伊那郡
		東部・富士五湖	とうぶふじごこ	東部 富士五湖	とうぶ ふじごこ	都留市、大月市、南都留郡(秋山村及び道志村に限る。)及び北都留郡 富士吉田市、西八代郡上九一色村及び南都留郡(東部の区域を除く。)
		中・西部	ちゅうせいぶ	中・西部の北部	ちゅうせいぶのほくぶ ちゅうせいぶのなんぶ	甲府市、塩山市、山梨市、韮崎市、南アルプス市、北杜市、甲斐市、笛吹市、東山梨郡、東八代郡、西八代郡(三珠町及び市川大門町に限る。)、南巨摩郡(増穂町及び駒沢町に限る。)、中巨摩郡及び北巨摩郡 西八代郡(東部・富士五湖及び中・西部の北部の区域を除く。)及び南巨摩郡(中・西部の北部の区域を除く。)

担当気象官署 静岡地方気象台	府県予報区 静岡県	一次細分区域	二次細分区域	いずきた いずみなみ ふじさんなんとう ふじさんなんせい ちゆうぶぎた	区域
静岡地方気象台	静岡県	伊豆 東部 中部	伊豆北	いずきた	熱海市、伊東市、伊豆市及び田方郡 下田市及び磐城郡
			伊豆南	いずみなみ	沼津市、三島市、御殿場市、裾野市及び駿東郡
			富士山南東	ふじさんなんとう	富士宮市、富士市及び富士郡
			富士山南西	ふじさんなんせい	静岡市(相洲、相俣、赤沢、井川、岩崎、有東木、梅ヶ島、大沢、大間、奥池ヶ谷、奥仙俣、落合、鍵穴、柿島、上落合、上坂本、桂山、崩野、口坂本、口仙俣、黒俣、小河内、腰越、小島、坂ノ上、坂本、杉尾、内匠、田代、寺島、渡、栢沢、長熊、中沢、長妻田、中平、檜尾、入島、日向、平野、屋居渡、森腰、諸子沢、八草、湯ノ島、油野、横沢、横山及び麻野に限る。)及び榛原郡(川根町、中川根町及び本川根町に限る。)
			中部北	ちゆうぶぎた	静岡市(中部北の区域を除く。)、島田市、焼津市、藤枝市、庵原郡、志太郡及び榛原郡(中部北の区域を除く。)
			中部南	ちゆうぶみなみ	天竜市、周智郡春野町及び磐田郡(龍山村、佐久間町及び水窪町に限る。)
			遠州北	えんしゅうきた	浜松市、磐田市、掛川市、袋井市、浜北市、湖西市、御前崎市、小笠郡、周智郡森町、磐田郡(遠州北の区域を除く。)、浜名郡及び引佐郡
			遠州南	えんしゅうみなみ	高山市、飛騨市、大野郡及び吉城郡
			飛騨北	ひだほくぶ	下呂市
			飛騨南	ひだなんぶ	
岐阜地方気象台	岐阜県	飛騨地方 美濃地方	中部南	ちゆうぶみなみ	岐阜市、大垣市、羽島市、各務原市、山県市、瑞穂市、本巣市、羽島郡、海津郡、養老郡、不破郡、安八郡、揖斐郡及び本巣郡
			遠州北	えんしゅうきた	関市、美濃市、美濃加茂市、可児市、郡上市、武儀郡、加茂郡及び可児郡
			遠州南	えんしゅうみなみ	多治見市、中津川市、瑞浪市、恵那市、上岐市、上岐郡及び惠那郡
			飛騨北	ひだほくぶ	新城市、北設楽郡及び南設楽郡
			飛騨南	ひだなんぶ	豊橋市、豊川市、蒲郡市、田原市、宝飯郡及び滷美郡
			岐阜・西濃	ぎふせいおう	東加茂郡
			東部	とうぶ	豊田市及び西加茂郡
			東部	とうぶ	岡崎市、碧南市、刈谷市、安城市、西尾市、知立市、高浜市、幡豆郡及び額田郡
			西部	せいぶ	名古屋市、瀬戸市、春日井市、犬山市、小牧市、尾張旭市、豊明市、日進市及び愛知郡
			西部	せいぶ	一宮市、津島市、江南市、尾西市、稲沢市、岩倉市、西春日井郡、丹羽郡、葉栗郡、中島郡及び海部郡
名古屋地方気象台	愛知県	東部 西部	中部	ちゆうぶ	半田市、常滑市、東海市、大府市、知多市及び知多郡
			東部	とうぶ	四日市市、桑名市、鈴鹿市、亀山市、いなべ市、桑名郡、員弁郡、三重郡及び鈴鹿郡
			西部	せいぶ	津市、松阪市、久居市、安芸郡、一志郡及び多気郡(紀勢・東紀州の区域を除く。)
			東部	とうぶ	名張市及び伊賀市
			西部	せいぶ	伊勢市、鳥羽市、志摩市及び度会郡(紀勢・東紀州の区域を除く。)
			東部	とうぶ	尾鷲市、熊野市、多気郡(大台町及び宮川村に限る。)、度会郡(大宮町、紀勢町及び大内山村に限る。)、北牟婁郡及び南牟婁郡
			西部	せいぶ	長浜市、坂田郡、東浅井郡及び伊香郡
			東部	とうぶ	彦根市、神崎郡永原寺町、愛知郡及び犬上郡
			西部	せいぶ	大津市(甲川地区及び伊香立地区に限る。)、高島市及び滋賀郡
			東部	とうぶ	近江八幡市、八日市市、蒲生郡及び神崎郡(永源寺町を除く。)
津地方気象台	三重県	北中部	中部	ちゆうぶ	大津市(近江西部の区域を除く。)、草津市、守山市、栗東市及び野洲市
			東部	とうぶ	甲賀市及び湖南市
			西部	せいぶ	
			東部	とうぶ	
			西部	せいぶ	
			東部	とうぶ	
			西部	せいぶ	
			東部	とうぶ	
			西部	せいぶ	
			東部	とうぶ	
津地方気象台	三重県	北中部	中部	ちゆうぶ	津市、松阪市、久居市、安芸郡、一志郡及び多気郡(紀勢・東紀州の区域を除く。)
			東部	とうぶ	名張市及び伊賀市
			西部	せいぶ	伊勢市、鳥羽市、志摩市及び度会郡(紀勢・東紀州の区域を除く。)
			東部	とうぶ	尾鷲市、熊野市、多気郡(大台町及び宮川村に限る。)、度会郡(大宮町、紀勢町及び大内山村に限る。)、北牟婁郡及び南牟婁郡
			西部	せいぶ	長浜市、坂田郡、東浅井郡及び伊香郡
			東部	とうぶ	彦根市、神崎郡永原寺町、愛知郡及び犬上郡
			西部	せいぶ	大津市(甲川地区及び伊香立地区に限る。)、高島市及び滋賀郡
			東部	とうぶ	近江八幡市、八日市市、蒲生郡及び神崎郡(永源寺町を除く。)
			西部	せいぶ	大津市(近江西部の区域を除く。)、草津市、守山市、栗東市及び野洲市
			東部	とうぶ	甲賀市及び湖南市

担当気象官署 (舞鶴海洋気象)	府県予報区	一次細分区域	二次細分区域	区域	
京都地方気象台	京都府	北部	中丹東部	綾部市、北桑田郡美山町及び船井郡和知町	
			中丹西部	福知山市、舞鶴市、天田郡及び加佐郡	
奈良地方気象台	奈良県	南部	丹後	宮津市、京丹後市及び与謝郡	
			南丹	北桑田郡京北町及び船井郡(和知町を除く。)	
		北部	京都・亀岡	京都市、亀岡市、向日市、長岡京市及び乙訓郡	
			山城中部	宇治市、城陽市、八幡市、京田辺市、久世郡及び綴喜郡	
			山城南部	相楽郡	
大阪管区気象台	大阪府	北部	北東部	添上郡、山辺郡及び宇陀郡(南東部の区域を除く。)	
			北西部	奈良市、大和高田市、大和郡山市、天理市、橿原市、桜井市、御所市、生駒市、香芝市、葛城市、生駒郡、磯城郡、高市郡及び北岬城郡	
		南部	五條・北部吉野	五條市及び吉野郡(吉野町、大淀町、下市町及び西吉野村に限る。)	
			南東部	宇陀郡(宮爾村及び御杖村に限る。)	
			南西部	吉野郡(野田川村、大塔村及び十津川村に限る。)	
神戸海洋気象台	兵庫県	大阪府	東部大阪	豊中市、池田市、高槻市、茨木市、箕面市、摂津市、三島郡及び豊能郡	
			大阪府	守口市、枚方市、八尾市、寝屋川市、大東市、柏原市、門真市、東大阪市、四條畷市及び交野市	
		北部	但馬北部	大阪府	大阪府
			但馬南部	豊岡市、城崎郡、出石郡及び美方郡	
			南部	北播丹波	西脇市、篠山市、丹波市及び多可郡
				播磨北西部	鯉鷹郡夢野町、神崎郡、佐用郡及び赤粟郡
			東部	阪神	神戸市、尼崎市、西宮市、芦屋市、伊丹市、宝塚市、川西市、三田市及び川辺郡
				播磨南東部	明石市、加古川市、三木市、高砂市、小野市、加西市、美嚨郡、加東郡及び加古郡
			中部	播磨南西部	姫路市、相生市、龍野市、赤穂市、飾磨郡家島町、揖保郡及び赤穂郡
				淡路島	洲本市、津名郡及び三原郡
和歌山地方気象台	和歌山県	北部	紀北	和歌山市、海南市、橋本市、海草郡、那賀郡及び伊都郡	
			紀中	有田市、御坊市、有田郡及び日高郡	
		南部	新宮・東牟婁	新宮市及び東牟婁郡	
			田辺・西牟婁	田辺市及び西牟婁郡	
			鳥取地区	鳥取市(八頭地区の区域を除く。)	
鳥取地方気象台	鳥取県	東部	八頭地区	鳥取市(八頭地区の区域を除く。)	
			倉吉地区	倉吉市及び東伯郡	
		中・西部	米子地区	米子市、境港市及び西伯郡(伯耆町にあっては岩屋谷、遠藤、大原、大原、押口、小野、金廻、上細身、岸本、清原、久古、口別所、小林、小町、坂長、須村、立岩、番原、福岡原、真野、丸山、吉定及び吉長に限る。)	
			日野地区	西伯郡伯耆町(米子地区の区域を除く。)	
			松江地区	松江市、安来市及び八束郡	
(西郷測候所)	隠岐	東部	松江地区	松江市、平田市及び簸石郡	
			出雲地区	雲南市、仁多郡及び簸石郡	
		西部	雲南地区	雲南市、仁多郡及び簸石郡	
			大田邑智地区	大田市、瀬摩郡及び邑智郡	
			浜田地区	浜田市、江津市及び那賀郡	

担当気象官署	府県予報区	一次細分区域	二次細分区域	しよえいちいき	区域
岡山地方気象台	岡山県	北部	勝葉地域	しよえいちいき	勝田郡及び英田郡
			津山地域	つやまちいき	津山市、菅田郡及び久米郡
			真庭地域	まにわちいき	真庭郡
			阿新地域	あしんちいき	新見市及び阿哲郡
			東備地域	とうびちいき	備前市、赤磐郡及び和気郡
			岡山地域	おかやまちいき	岡山市、玉野市、瀬戸内市、御津郡、児島郡及び加賀郡（高梁地域の区域を除く。）
			高梁地域	たかはしちいき	高梁市、上房郡及び加賀郡吉備中央町（上竹、北、黒土、黒山、黒谷、竹荘、田土、豊野、西納地、湯山及び吉川に限る。）
			倉敷地域	くらしまちいき	倉敷市、総社市、都窪郡、浅口郡船穂町及び吉備郡
			井笠地域	いかさちいき	笠岡市、井原市、浅口郡船穂町を除く。）
			備北	びほく	三次市、庄原市、甲奴郡及び比婆郡
広島地方気象台	広島県	北部	安芸高田市及び山県郡	あきこうだし及びやまがたぐん	安芸高田市及び山県郡
			福山・尾三	ふくやまびさん	三原市、尾道市、因島市、福山市、府中市、豊田郡（本郷町及び瀬戸田町に限る。）
			東広島・竹原	ひがしひろしまたけはら	竹原市、東広島市、賀茂郡及び豊田郡（安芸津町及び大崎上島町に限る。）
			広島・呉	ひろしまくれ	広島市、呉市、大竹市、廿日市市、江田島市、安芸郡、佐伯郡及び豊田郡（福山・尾三及び東広島・竹原の区域を除く。）
			小豆	しょうず	小豆郡
			東瀬	とうせん	さぬき市、東かがわ市及び木田郡三木町
			高松地域	たかまつちいき	高松市、木田郡（三木町を除く。）及び香川郡
			中讃	ちゅうざん	丸亀市、坂出市、善通寺市、綾歌郡及び仲多度郡
			西讃	せいざん	観音寺市及び三豊郡
			徳島・鳴門	とくしまなると	徳島市、鳴門市、小松島市及び板野郡（美馬北部・阿北の区域を除く。）
高松地方気象台	香川県	香川県	美馬北部・阿北	みまほくおあほく	吉野川市、名西郡石井町、板野郡（上板町、吉野町及び土成町に限る。）
			美馬南部・神山	みまなんぶかみやま	及び美馬郡（美馬南部・神山の区域を除く。）
			三好	みやし	名東郡、名西郡神山町及び美馬郡（一字村及び木屋平村に限る。）
			阿南	あなん	三好郡
			那賀・勝浦	なかがつうら	阿南市及び那賀郡（那賀川町及び羽ノ浦町に限る。）
			海部	かいふ	勝浦郡及び那賀郡（阿南の区域を除く。）
			東予東部	とうよとうぶ	海部郡
			東予西部	とうよせいぶ	新居浜市、西条市及び四国中央市
			徳島	とくしま	今治市及び越智郡
			松山地方気象台	愛媛県	東予
南予	なんよ	八幡浜市、大洲市、西予市、喜多郡（中予の区域を除く。）及び西宇和郡			
東部	とうぶ	宇和島市、北宇和郡及び南宇和郡			
中部	ちゅうぶ	室戸市及び安芸郡東洋町			
高知	こうち	安芸市及び安芸郡（東洋町を除く。）			
高知中央	こうちちゅうぶ	高知市、南国市、土佐市、須崎市、香美郡、吾川郡（高吾北・嶺北の区域を除く。）及び高岡郡（葉山村及び日高村に限る。）			
高知北・嶺北	こうちほくれいほく	長岡郡、土佐郡、吾川郡（池川町、吾川村及びひいの町（足谷、越裏門、大森、葛原、桑瀬、高嶽、寺川、戸中、長沢、中野川及び脇ノ山に限る。）に限る。）及び高岡郡（佐川町、越知町及び比仁淀村に限る。）			
高知西部	せいぶ	高岡郡（中部の区域を除く。）及び幡多郡（大正町及び上和村に限る。）			
幡多	はた	中村市、宿毛市、土佐清水市及び幡多郡（高幡の区域を除く。）			

担当気象官署	府県予報区	一次細分区域	二次細分区域	はぎみね	区域	
下関地方気象台	山口県	北部	萩・美祢	はぎみね	萩市、美祢市、美祢郡及び阿武郡	
			長門	ながと	長門市及び大津郡	
			東部	とうぶ		岩国市、光市、柳井市、大島郡、玖珂郡(周南・北玖珂の区域を除く。)及び熊毛郡
			中部	ちゆうぶ	しゅうなんきたくが	下松市、周南市及び玖珂郡(本郷村、錦町、美川町及び美和町に限る。)
			西部	せいぶ	やまぐちほうぶ	山口市、防府市、佐波郡及び吉敷郡
					とよた	豊浦郡(豊浦町を除く。)
					しものせきうべ	下関市、宇都市、小野田市、厚狭郡及び豊浦郡豊浦町
			福岡地方	ふくおかちほう		福岡市、筑紫野市、春日市、大野城市、宗像市、太宰府市、前原市、古賀市、筑紫郡、糟屋郡、宗像郡及び糸島郡
			北九州地方	きたきゅうしゅうちほう	きたきゅうしゅうちほう	北九州市、中間市及び遠賀郡
			筑豊地方	ちくほうちほう	けいちく	行橋市、豊前市、京都市及び築上郡
大分地方気象台	大分県	北部	筑後北部	ちくごほくぶ	直方市、飯塚市、田川市、山田市、鞍手郡、嘉穂郡及び田川郡	
			筑後南部	ちくごなんぶ	久留米市、甘木市、小郡市、朝倉郡、浮羽郡及び三井郡	
						大牟田市、柳川市、八女市、筑後市、大川市、三瀨郡、八女郡、山門郡及び三池郡
						中津市、豊後高田市、宇佐市、西国東郡、東国東郡(中部の区域を除く。)、速見郡
						山香町、下毛郡及び宇佐郡
			中部	ちゆうぶ		大分市、別府市、臼杵市(野津町を除く。)、杵築市、東国東郡(湯布院町を除く。)
			南部	なんぶ		佐伯市、臼杵市(野津町に限る。)、津久見市、南海部郡及び大野郡
			西部	せいぶ	ひたくす	日田市、大分郡湯布院町、玖珠郡及び日田郡
					たけたなおいり	竹田市及び直入郡
			佐賀地方気象台	佐賀県	北部	唐津地区
熊本地方気象台	熊本県	北部	伊万里地区	いまりちく	伊万里市及び西松浦郡	
			鳥栖地区	とすちく	鳥栖市、神埼郡及び三養基郡	
			佐賀多久地区	さがたくちく	佐賀市、多久市、佐賀郡及び小城郡	
			武雄地区	たけおちく	武雄市及び杵島郡	
			鹿島地区	かしまちく	鹿島市及び藤津郡	
						山鹿市、菊池市、鹿本郡及び菊池郡
			熊本地方	くまもとちほう	かもとさきうち	山鹿市、菊池市、鹿本郡及び菊池郡
					あらおたまな	荒尾市、玉名市及び玉名郡
					くまもとし	熊本市
					かみましき	阿蘇郡西原村及び上益城郡
阿蘇地方	あそちほう	うきやつしろ	八代市、宇土市、宇土郡、下益城郡及び八代郡(球磨地方の区域を除く。)			
天草・声北地方	熊本県	天草・声北地方	天草地方	あまくさちほう	本渡市、生深市、上天草市及び天草郡	
			天草・声北地方	あまくさあしきたちほう	水俣市及び葦北郡	
			球磨地方	くまちほう	人吉市、八代郡(坂本村、東陽村及び泉村に限る。)及び球磨郡	

担当気象官署 長崎海洋気象台	府県予報区 長崎県	一次細分区域	二次細分区域	区域	区域		
(厳原測候所)	長崎県	北部	ほくぶ	平戸市、松浦市及び北松浦郡(大島村、生月町、田平町、福島町及び鷹島町に限る。)	平戸市、松浦市及び北松浦郡(大島村、生月町、田平町、福島町及び鷹島町に限る。)		
			なんぶ	佐世保・東彼地区 島原半島 諫早・大村地区 長崎地区	佐世保市、東彼郡及び北松浦郡(平戸・松浦地区及び五島地区を除く。) 島原市及び南高来郡 諫早市、大村市及び北高来郡 長崎市(西彼半島の区域を除く。) 西彼半島(西彼半島の区域を除く。)		
			いぎつしま	西彼半島	長崎市(赤首町、池島町、上大野町、上黒崎町、神浦江川町、神浦扇山町、神浦上大中尾町、神浦上道徳町、神浦夏井町、神浦丸尾町、神浦日向町、下大野町、下黒崎町、新牧野町、永田町、西出津町及び東出津町に限る。)	長崎市(赤首町、池島町、上大野町、上黒崎町、神浦江川町、神浦扇山町、神浦上大中尾町、神浦上道徳町、神浦夏井町、神浦丸尾町、神浦日向町、下大野町、下黒崎町、新牧野町、永田町、西出津町及び東出津町に限る。)	
			ごとう	対馬 下対馬 壱岐 上五島 下五島	対馬市(峰町、上泉町及び上対馬町に限る。) 対馬市(上対馬の区域を除く。) 壱岐市 西彼半島(江ノ島及び平島に限る。)、北松浦郡(小値賀町及び宇久町に限る。)	対馬市(峰町、上泉町及び上対馬町に限る。) 対馬市(上対馬の区域を除く。) 壱岐市 西彼半島(江ノ島及び平島に限る。)、北松浦郡(小値賀町及び宇久町に限る。)	
			ほくぶへいやぶ	北部平野部	延岡・日向地区 高都・高鍋地区 西都・高鍋地区	延岡市、日向市及び東臼杵郡(門川町及び北浦町に限る。)	延岡市、日向市及び東臼杵郡(門川町及び北浦町に限る。)
			ほくぶやまぞい	北部山沿い	高千穂・北川地区 稚葉・東郷地区 宮崎地区	東臼杵郡(北川町及び北川町に限る。)	東臼杵郡(北川町及び北川町に限る。)
			なんぶへいやぶ	南部平野部	日向・串間地区 小林・えびの地区	日向市、串間市及び南那珂郡 小林市、えびの市及び西諸原郡	日向市、串間市及び南那珂郡 小林市、えびの市及び西諸原郡
			なんぶやまぞい	南部山沿い	都城地区 出水・伊佐 川薩・始良	都城市及び北諸原郡 阿久根市、出水市、大口市、出水郡及び伊佐郡 薩摩川内市(甕島の区域を除く。)、国分市、薩摩郡及び始良郡	都城市及び北諸原郡 阿久根市、出水市、大口市、出水郡及び伊佐郡 薩摩川内市(甕島の区域を除く。)、国分市、薩摩郡及び始良郡
			さつまちほう	薩摩地方	鹿兒島 指宿・川辺 曾於 肝属	鹿兒島市、串本野市及び日置郡 指宿市、川辺市、指宿郡及び川辺郡 曾於郡 鹿屋市、垂水市及び肝属郡	鹿兒島市、串本野市及び日置郡 指宿市、川辺市、指宿郡及び川辺郡 曾於郡 鹿屋市、垂水市及び肝属郡
			たねがしまやくしまちほう	種子島・屋久島地方	種子島地方 屋久島地方	種子島市、鹿兒島郡三島村及び熊毛郡(中種子町及び南種子町に限る。)	種子島市、鹿兒島郡三島村及び熊毛郡(中種子町及び南種子町に限る。)
(名瀬測候所)	長崎県	奄美地方	あまみちほう	鹿兒島郡十島村 北部 南部	鹿兒島郡十島村 名瀬市及び大島郡(南部の区域を除く。) 大島郡(徳之島町、天城町、伊仙町、和泊町、知名町及び与論町に限る。)		
			くめじま	久米島	島尻郡久米島町	島尻郡久米島町	
			ほんとうほくぶ	本島北部	島尻郡(伊平屋村及び伊是名村に限る。) 国頭郡(国頭村、大宜味村及び東村に限る。) 名護市及び国頭郡(今帰仁村、本部町及び伊江村に限る。) 国頭郡(国頭地区及び名護地区の区域を除く。)	島尻郡(伊平屋村及び伊是名村に限る。) 国頭郡(国頭村、大宜味村及び東村に限る。) 名護市及び国頭郡(今帰仁村、本部町及び伊江村に限る。) 国頭郡(国頭地区及び名護地区の区域を除く。)	
沖縄気象台	沖縄本島地方	本島中部	ほんとうちゅうなんぶ	石川市、具志川市、宜野湾市、沖繩市及び中頭郡(西原町を除く。) 那覇市、浦添市、糸満市、豊見城市、中頭郡西原町及び高尻郡(久米島、伊是名・伊平屋、慶良間・粟国諸島及び大東島地方の区域を除く。)	石川市、具志川市、宜野湾市、沖繩市及び中頭郡(西原町を除く。) 那覇市、浦添市、糸満市、豊見城市、中頭郡西原町及び高尻郡(久米島、伊是名・伊平屋、慶良間・粟国諸島及び大東島地方の区域を除く。)		
			けらまあぐにしよとう	慶良間・粟国諸島	島尻郡(渡嘉敷村、摩間味村、粟国村及び渡名喜村に限る。)	島尻郡(渡嘉敷村、摩間味村、粟国村及び渡名喜村に限る。)	

担当気象官署	府県予報区	一次細分区域	二次細分区域	区域
南大東島地方気象台	大東島地方	大東島地方		高尻郡(南大東村及び北大東村に限る。)
宮古島地方気象台	宮古島地方	宮古島地方	宮古島 多良間島	平良市及び宮古郡(多良間村を除く。) 宮古郡多良間村
石垣島地方気象台	八重山地方	石垣島地方	石垣市 竹富町	石垣市 八重山郡竹富町 八重山郡与那国町
(与那国高測候所)		与那国島地方		

別表3 区域コード一覧表

(1) 札幌管区気象台管内

官署名	区域				区域コード
	府県予報区	一次細分区域	二次細分区域	半角カナ表記	
稚内		宗谷地方	宗谷北部	ソウヤチホク	1100
			宗谷南部	ソウヤホク	1110
			利尻・礼文	ソウヤナン	1120
				リシリレブン	1130
旭川		上川地方	上川北部	カミカワチホク	1200
			上川中部	カミカワホク	1210
			上川南部	カミカワチュウ	1220
				カミカワナン	1230
		留萌地方	留萌北部	ルモイチホク	1300
			留萌中部	ルモイホク	1310
留萌南部			ルモイチュウ	1320	
			ルモイナン	1330	
札幌		石狩地方	石狩北部	イシカリチホク	1400
			石狩中部	イシカリホク	1410
			石狩南部	イシカリチュウ	1420
				イシカリナン	1430
		空知地方	北空知	ソラチホク	1500
			中空知	キタソラチ	1510
			南空知	ナカソラチ	1520
		後志地方	後志北部	シラヘシチホク	1600
			羊蹄山麓	シラヘシホク	1610
後志西部			ヨウテイサンロク	1620	
網走	網走支庁	網走地方	網走西部	アバシリンチヨク	1700
			網走東部	アバシチホク	1710
			網走南部	アバシセイ	1711
				アバシトウ	1712
		北見地方 紋別地方	紋別北部	アバシナン	1713
			紋別中部	キタミチホク	1720
			紋別南部	モンベツチホク	1730
				モンベツホク	1731
釧路		根室地方	根室北部	ネムロチホク	1800
			根室中部	ネムロホク	1810
			根室南部	ネムロチュウ	1820
		釧路地方	釧路北部	クシロチホク	1900
			釧路中部	クシロホク	1910
			釧路南西部	クシロチュウ	1920
			釧路南東部	クシロナントウ	1940
				クシロナンセイ	1950
帯広		十勝地方	十勝北部	トカチチホク	2000
			十勝中部	トカチホク	2010
			十勝南部	トカチチュウ	2020
				トカチナン	2030
室蘭		胆振地方	胆振西部	イブチチホク	2100
			胆振中部	イブチセイ	2110
			胆振東部	イブチチュウ	2120
				イブチトウ	2130
		日高地方	日高西部	ヒタカチホク	2200
			日高中部	ヒタカセイ	2210
日高東部			ヒタカチュウ	2220	
			ヒタカトウ	2230	

官署名	区域				区域 コード
	府県予報区	一次細分区域	二次細分区域	半角カナ表記	
函館		渡島地方	渡島北部	オシマチホ	2300
			渡島東部	オシマホク	2310
			渡島西部	オシマトウ	2320
			渡島東部	オシマセ	2330
		檜山地方	檜山北部	ヒヤマチホ	2400
			檜山南部	ヒヤマホク	2410
			檜山奥尻島	ヒヤマナン	2420
			檜山奥尻島	ヒヤマオクシリト	2430

(2) 仙台管区気象台管内

官署名	区域				区域 コード			
	府県予報区	一次細分区域	二次細分区域	半角カナ表記				
青森	青森県	津軽	東青津軽	アオモリケン	3100			
			北五津軽	ツガル	3110			
			西津軽	トウセイツガル	3113			
			中南津軽	キタクツガル	3114			
				ニシツガル	3115			
				チュウナンツガル	3116			
			下北	シモキタ	3120			
			三八上北	サンパチカミキタ	3130			
				サンパチ	3131			
				カミキタ	3132			
			秋田	秋田県	沿岸	秋田中央地域	アキタケン	3200
						能代山本地域	エンガン	3210
本荘由利地域	アキタチュウオウチイ	3213						
	ノシロヤマモチイ	3214						
	ホンジヨウリチイ	3215						
内陸	北秋鹿角地域	ナイリク			3220			
	仙北平鹿地域	ホクシユウカツノチイ			3223			
	湯沢雄勝地域	センホケヒラカチイ			3224			
		ユザワカチイ			3225			
盛岡	岩手県	内陸	盛岡地域	イワテケン	3300			
			二戸地域	ナイリク	3310			
			花北地域	モリオカチイ	3313			
			遠野地域	ニノチイ	3314			
			水沢地域	ハナキタチイ	3315			
			両磐地域	トノチイ	3316			
				ミスサワチイ	3317			
				リヨウハンチイ	3318			
				エンガンホク	3320			
				クジチイ	3321			
				ミヤコチイ	3322			
				エンガンナン	3330			
				カマイチイ	3331			
				オオフナチイ	3332			
			仙台	宮城県	東部	東部仙台	ミヤギケン	3400
石巻地域	トウ	3410						
東部大崎	トウセントアイ	3413						
気仙沼地域	イシノマキチイ	3414						
東部仙南	トウオサキ	3415						
登米・東部栗原	ケセンヌチイ	3416						
西部	西部仙台	トウセンナン			3417			
	西部仙南	トメトウクリハラ			3418			
		セ			3420			
		セセントアイ			3423			
		セ			3424			
		セセンナン						

		西部大崎	セイブ オサキ	3425
		西部栗原	セイブ クリハラ	3426

官署名	区域				区域コード
	府県予報区	一次細分区域	二次細分区域	半角カナ表記	
山形	山形県	村山	東南村山	ヤマカ ^ゝ タケン	3500
			北村山	ムラヤマ	3510
			西村山	トウナンムラヤマ	3511
		置賜	東南置賜	キタムラヤマ	3512
			西置賜	ニシムラヤマ	3513
				オキタマ	3520
		庄内	東南置賜	トウナンオキタマ	3521
			西置賜	ニシオキタマ	3522
				シヨウナイ	3530
		最上	庄内北部	シヨウナイホクフ ^ゝ	3531
庄内南部	シヨウナイナンフ ^ゝ		3532		
		モカ ^ゝ ミ	3540		
福島	福島県	中通り	中通り北部	フクシマケン	3600
			中通り中部	ナカト ^ゝ オリ	3610
			中通り南部	ナカト ^ゝ オリホクフ ^ゝ	3611
		浜通り	浜通り北部	ナカト ^ゝ オリチュウフ ^ゝ	3612
			浜通り中部	ナカト ^ゝ オリナンフ ^ゝ	3613
			浜通り南部	ハマト ^ゝ オリ	3620
		会津	会津北部	ハマト ^ゝ オリホクフ ^ゝ	3621
			会津中部	ハマト ^ゝ オリチュウフ ^ゝ	3622
			会津南部	ハマト ^ゝ オリナンフ ^ゝ	3623
				アイヅ ^ゝ	3630
				アイヅ ^ゝ ホクフ ^ゝ	3631
				アイヅ ^ゝ チュウフ ^ゝ	3632
				アイヅ ^ゝ ナンフ ^ゝ	3633

(3)東京管区気象台管内

官署名	区域				区域コード
	府県予報区	一次細分区域	二次細分区域	半角カナ表記	
水戸	茨城県	北部	県央地域	イハ ^ゝ ラキケン	4000
			県北地域	ホクフ ^ゝ	4010
		南部	鹿行地域	ケンオウチイ	4011
			県南地域	ケンホ ^ゝ クチイ	4012
			県西地域	ナンフ ^ゝ	4020
				ロウコウチイ	4021
				ケンナンチイ	4022
		ケンセイチイ	4023		
宇都宮	栃木県	南部	県央部	トチキ ^ゝ ケン	4100
			南東部	ナンフ ^ゝ	4110
			南西部	ケンオウフ ^ゝ	4111
		北部	那須地域	ナントウフ ^ゝ	4112
			日光地域	ナンセイフ ^ゝ	4113
				ホクフ ^ゝ	4120
				ナスチイ	4121
		ニツコウチイ	4122		
前橋	群馬県	南部	前橋東毛	グ ^ゝ ンマケン	4200
			赤城榛名	ナンフ ^ゝ	4210
			高崎西毛	マエハ ^ゝ シトウモウ	4211
		北部	水上北毛	アカギ ^ゝ ハルナ	4212
			草津北毛	タカサキセイモウ	4213
				ホクフ ^ゝ	4220
				ミナカミホクモウ	4221
		クサツホクモウ	4222		

官署名	区域				区域 コード
	府県予報区	一次細分区域	二次細分区域	半角カナ表記	
熊谷	埼玉県	南部	南中部	サイタマケン ナンブ° ナンチュウブ°	4300 4310 4311
			南東部	ナントウブ°	4312
			南西部	ナンセイブ°	4313
		北部	北東部	ホクブ° ホクトウブ°	4320 4321
			北西部	ホクセイブ°	4322
			秩父地方	チチブ° チホ	4330
		本庁	東京・伊豆諸島北部地方	東京地方	23区西部
23区東部	トウキョウチホ				4410
多摩北部	23クセイブ°				4411
多摩西部	23クトウブ°				4412
多摩南部	タマホクブ°				4413
大島	タマセイブ°				4414
新島	タマナンブ°				4415
伊豆諸島北部	イス° ショトウホクブ°			4420	
大島	オオシマ			4421	
新島	ニイジマ			4422	
八丈島	伊豆諸島南部		八丈島	イス° ショトウナンブ°	0100
			三宅島	ハチジ° ヨウジ° マ ミヤケジマ	0101 0102
銚子	千葉県	北西部	千葉中央	チハ° ケン ホクセイブ°	4500 4510
			印旛	チハ° チュウオウ	4511
			東葛飾	インハ°	4512
		北東部	香取・海匝	ヒガ° シカツシカ ホクトウブ°	4513 4520
			山武・長生	カトリカイソウ	4521
			君津	サンブ° チョウセイ	4522
		南部	夷隅・安房	ナンブ°	4530
				キミツ イスミアワ	4531 4532
横浜	神奈川県	東部	横浜・川崎	カナガ° ワケン トウブ°	4600 4610
			湘南	ヨコハマカワサキ	4611
			三浦半島	シヨウナン	4612
			県央	ミウラハントウ	4613
		西部	丹沢・津久井	セイブ°	4620
			西湘	ケンオウ	4621
				タンザ° ワツクイ	4622
				セイシヨウ	4623
長野	長野県	北部	長野地域	ナガ° ノケン ホクブ°	4800 4810
			飯山地域	ナガ° ノチイ	4811
			大町地域	イヤマチイ	4812
		中部	上田・佐久地域	オオマチチイ	4813
			松本・諏訪地域	チュウブ°	4820
			安曇地域	ウエタ° サクチイ	4821
			伊那地域	マツモトスワチイ	4822
		南部	木曾地域	アツ° ミチイ	4823
			飯田地域	ナンブ°	4830
				イチチイ	4831
				キリチイ	4832
				イイタ° チイ	4833

官署名	区域				区域 コード
	府県予報区	一次細分区域	二次細分区域	半角カナ表記	
甲府	山梨県	中・西部	中・西部の北部 中・西部の南部	ヤマシケン	4900
				チュウセイ	4910
		東部・富士五湖	東部	チュウセイノホク	4911
				チュウセイノナン	4912
			富士五湖	トウフフジゴコ	4920
				トウフ	4921
フジゴコ	4922				
静岡	静岡県	中部	中部南 中部北	シズカケン	5000
				チュウブ	5010
		伊豆	伊豆北	チュウブミナミ	5011
				チュウブキタ	5012
			伊豆南	イズ	5020
				イズキタ	5021
		東部	富士山南東 富士山南西	イズミナミ	5022
				トウフ	5030
		西部	遠州北	フジサンノトウ	5031
				フジサンノセイ	5032
			遠州南	セイ	5040
				エンシュウキタ	5041
		エンシュウミナミ	5042		
		名古屋	愛知県	西部	尾張東部 尾張西部
セイ	5110				
東部	知多地域			オウリトウフ	5113
				オウリセイ	5114
	西三河南部			チカチキ	5115
				ニシミカワナンブ	5116
	西三河北西部			ニシミカワホクセイ	5117
				トウフ	5120
	東三河北部			ニシミカワホクトウフ	5123
				ヒガシミカワホク	5124
				ヒガシミカワナンブ	5125
岐阜	岐阜県	美濃地方	岐阜・西濃	ギフケン	5200
				ミノチホク	5210
			東濃	ギフセイノウ	5211
				トウノウ	5212
		飛騨地方	中濃	チュウノウ	5213
				ヒタチホク	5220
			飛騨北部	ヒタチホク	5221
				飛騨南部	ヒタチナンブ
津	三重県	北中部	中部	ミエケン	5300
				ホクチュウブ	5310
			北部	チュウブ	5311
				ホク	5312
		南部	伊賀	イガ	5313
				ナンブ	5320
			伊勢志摩	イセシマ	5321
				紀勢・東紀州	キセイガシキシュウ

官署名	区域				区域 コード		
	府県予報区	一次細分区域	二次細分区域	半角カナ表記			
新潟	新潟県	下越	新潟地域 岩船地域 新発田地域 五泉地域	ニイガ ^ツ ケン カエツ	5400 5410		
				中越	新潟地域 岩船地域 新発田地域 五泉地域	ニイガ ^ツ チイ	5411
						イワフネチイ	5412
						シハ ^ツ チイ	5413
						ゴ ^ツ センチイ	5414
		チユウエツ	5420				
		上越	新潟地域 岩船地域 新発田地域 五泉地域	長岡地域	ナカ ^ツ カチイ	5421	
				三条地域	サンゾ ^ツ ヨウチイ	5422	
				魚沼北部地域	ウオヌマホク ^ツ チイ	5423	
				柏崎地域	カシヅ ^ツ チイ	5424	
				魚沼南部地域	ウオヌマナン ^ツ チイ	5425	
		佐渡	新潟地域 岩船地域 新発田地域 五泉地域	十日町地域	トカマチチイ	5426	
				上越東頸城地域	ジ ^ツ ヨウエツヒガ ^ツ シウビ ^ツ チイ	5431	
				糸魚川地域	イトイガ ^ツ チイ	5432	
妙高地域	ミヨウコウチイ			5433			
				サト ^ツ	5440		
富山	富山県	東部	東部南 東部北	トヤマケン トウフ ^ツ	5500 5510		
				トウフ ^ツ ミナミ	5511		
				トウフ ^ツ キタ	5512		
				セイフ ^ツ	5520		
		西部	西部北 西部婦負 西部南	セイフ ^ツ キタ	5521		
				セイフ ^ツ ネイ	5522		
				セイフ ^ツ ミナミ	5523		
金沢	石川県	加賀	加賀北部 加賀南部	イシカワケン カガ ^ツ	5600 5610		
				カガ ^ツ ホク ^ツ	5611		
				カガ ^ツ ナン ^ツ	5612		
		能登	能登北部 能登南部	ノト	5620		
				ノトホク ^ツ	5621		
				ノトナン ^ツ	5622		
福井	福井県	嶺北	嶺北北部 嶺北南部 奥越	フカイケン レイホク	5700 5710		
				レイホクホク ^ツ	5711		
				レイホクナン ^ツ	5712		
				オウエツ	5713		
		嶺南	嶺南東部 嶺南西部	レイナン	5720		
				レイナントウフ ^ツ	5721		
				レイナンセイフ ^ツ	5722		

(4)大阪管区气象台管内

官署名	区域				区域 コード
	府県予報区	一次細分区域	二次細分区域	半角カナ表記	
彦根	滋賀県	南部	近江南部 近江南東部 甲賀	シガ ^ツ ケン ナン ^ツ	6000 6010
				オウミナン ^ツ	6011
				オウミナントウフ ^ツ	6012
				コウカ	6013
				ホク ^ツ	6020
		北部	近江西部 湖北 近江東部	オウミセイフ ^ツ	6021
				コホク	6022
				オウミトウフ ^ツ	6023

官署名	区域				区域 コード
	府県予報区	一次細分区域	二次細分区域	半角カナ表記	
京都	京都南部		京都・亀岡 南丹 山城中 山城南部	キョウトナンブ	6100
				キョウトカメカ	6101
				ナンタン	6102
				ヤマシロチユウブ	6103
				ヤマシロナンブ	6104
舞鶴	京都北部		丹後 中丹東部 中丹西部	キョウトホクブ	0400
				タンゴ	0402
				チユウタントウブ	0403
				チユウタンセイブ	0404
大阪	大阪府		大阪市 北大阪 東部大阪 南河内 泉州	オオサカフ	6200
				オオサカシ	6203
				キタオオサカ	6204
				トウブ オオサカ	6205
				ミナミカワチ	6206
				センシユウ	6207
				神戸	兵庫県
ハンシン	6310				
ホクバナンタンハ	6311				
ハリマホクセイブ	6312				
ハリマナントウブ	6313				
ハリマナンセイブ	6314				
北部	但馬北部 但馬南部	アワジシマ	6315		
		ホクブ	6316		
		タジマホクブ	6320		
		タジマホクブ	6321		
		タジマナンブ	6322		
		タジマナンブ	6322		
奈良	奈良県	北部	北西部 北東部 五條・北部吉野	ナラケン	6400
				ホクブ	6410
				ホクセイブ	6411
				ホクトウブ	6412
		南部	南東部 南西部	ゴジヨウホクブヨシノ	6413
				ナンブ	6420
				ナントウブ	6421
				ナンセイブ	6422
和歌山	和歌山県	北部	紀北 紀中	ワカヤマケン	6500
				ホクブ	6510
				キホク	6511
		南部	田辺・西牟婁 新宮・東牟婁	キチユウ	6512
				ナンブ	6520
				タナハニシムロ	6521
シンクウヒカシムロ	6522				
岡山	岡山県	南部	岡山地域 東備地域 倉敷地域 井笠地域 高梁地域	オカヤマケン	6600
				ナンブ	6610
				オカヤマチイキ	6611
				トウビチイキ	6612
				クラシキチイキ	6613
				イカサチイキ	6614
				タカハシチイキ	6615
		北部	阿新地域 真庭地域 津山地域 勝英地域	ホクブ	6620
				アシンチイキ	6623
				マニワチイキ	6624
				ツヤマチイキ	6625
				シヨウエイチイキ	6626
				シヨウエイチイキ	6626
				シヨウエイチイキ	6626

官署名	区域				区域 コード
	府県予報区	一次細分区域	二次細分区域	半角カナ表記	
広島	広島県	南部	広島・呉 福山・尾三 東広島・竹原	ヒロシマケン ナンブ	6700
				ヒロシマケル	6710
				フクヤマヒサン	6711
		北部	備北 芸北	ヒガシヒロシマケハラ	6712
				ホクフ	6713
				ヒノホク	6720
ゲイホク	6721				
6722					
松江	島根県（東部・西部）	東部	松江地区 出雲地区 雲南地区	シマネケン(トウフセイフ)	6800
				トウフ	6810
				マツエチク	6811
				イズモチク	6812
		西部	大田邑智地区 浜田地区 益田地区	ウンナンチク	6813
				セイフ	6820
				オオタエチチク	6821
				ハマタチク	6822
マサタチク	6823				
西郷	隠岐			オキ	0600
鳥取	鳥取県	東部	鳥取地区 八頭地区	トツトリケン	6900
				トウフ	6910
				トツトリチク	6911
		中・西部	倉吉地区 米子地区 日野地区	ヤスチク	6912
				チユウセイフ	6920
				クラヨシチク	6921
				ヨナゴチク	6922
ヒノチク	6923				
徳島	徳島県	北部	徳島・鳴門 美馬北部・阿北 美馬南部・神山 三好	トクシマケン	7100
				ホクフ	7110
				トクシマナルト	7111
				ミマホクフアホク	7112
				ミマナンブカミヤマ	7113
		南部	阿南 那賀・勝浦 海部	ミヨシ	7114
				ナンブ	7120
				アナン	7121
				ナカカツウラ	7122
				カイフ	7123
高松	香川県		高松地域 小豆 東讃 中讃 西讃	カガワケン	7200
				タカマツチイキ	7203
				シヨウス	7204
				トウサン	7205
				チユウサン	7206
				セイサン	7207
松山	愛媛県	中予 東予	東予東部 東予西部	エヒメケン	7300
				チユウヨ	7310
				トウヨ	7320
				トウヨトウフ	7321
		南予	南予北部 南予南部	トウヨセイフ	7322
				ナンヨ	7330
				ナンヨホクフ	7331
				ナンヨナンブ	7332
7333					

官署名	区域				区域 コード
	府県予報区	一次細分区域	二次細分区域	半角カナ表記	
高知	高知県	中部	高知中央 高吾北・嶺北	コウチケン	7400
				チュウブ	7410
				コウチチュウオウ	7411
		東部	室戸 安芸	コウコ [°] ホレイホ	7412
				トウブ [°]	7420
				ムロト	7421
		西部	幡多 高幡	アキ	7422
				セイブ [°]	7430
				ハタ	7431
コウバン	7432				

(5)福岡管区気象台管内

官署名	区域				区域 コード
	府県予報区	一次細分区域	二次細分区域	半角カナ表記	
下関	山口県	西部	豊田 下関・宇部	ヤマグ [°] チケン	8100
				セイブ [°]	8110
				トヨタ	8111
		中部	山口・防府 周南・北玖珂	シモノセキウハ [°]	8112
				チュウブ [°]	8120
				ヤマグ [°] チホウフ	8121
		東部 北部	萩・美祢 長門	シユナンキタカ [°]	8122
				トウブ [°]	8130
				ホクフ [°]	8140
				ハギ [°] ミネ	8141
ナガト	8142				
福岡	福岡県	福岡地方 北九州地方	北九州・遠賀地区 京築	フクオカケン	8200
				フクオカチホウ	8210
				キタキユウシユウチホウ	8220
		筑豊地方 筑後地方	筑後北部 筑後南部	キタキユウシユウオンカ [°] チク	8221
				ケイチク	8222
				チクホウチホウ	8230
		チクコ [°] チホウ	8240		
		チクコ [°] ホクフ [°]	8241		
		チクコ [°] ナンブ [°]	8242		
大分	大分県	中部 北部 西部	日田玖珠 竹田直入	オオイタクン	8300
				チュウブ [°]	8310
				ホクフ [°]	8320
		南部	ヒタクス	セイブ [°]	8330
				ヒタクス	8331
				タケタナオイリ	8332
				ナンブ [°]	8340
長崎	長崎地方	南部	島原半島 長崎地区 諫早・大村地区 西彼杵半島	ナガ [°] サキチホウ	8400
				ナンブ [°]	8410
				シマバ [°] ラントウ	8411
				ナガ [°] サキチク	8413
		北部	平戸・松浦地区 佐世保・東彼地区	イサハヤオムラチク	8414
				ニシノギ [°] ハントウ	8415
				ホクフ [°]	8420
				ヒラト [°] マツウラチク	8421
サセホ [°] トウヒチク	8422				
厳原	壱岐・対馬		壱岐 上対馬 下対馬	イキツシマ	0700
				イキ	0702
				ガミツシマ	0703
				シモツシマ	0704
福江	五島		上五島	ゴ [°] トウ	0800
				ガミゴ [°] トウ	0801

		下五島	シモゴトウ	0802
--	--	-----	-------	------

官署名	区域				区域 コード
	府県予報区	一次細分区域	二次細分区域	半角カナ表記	
佐賀	佐賀県	南部	佐賀多久地区 鳥栖地区 武雄地区 鹿島地区	サガケン	8500
				ナンブ	8510
				サガノチキ	8511
				トスチ	8512
				タケオチ	8513
		北部	唐津地区 伊万里地区	カシマチ	8514
				ホクフ	8520
				カウツチ イマリチ	8521 8522
熊本	熊本県	熊本地方	熊本市 鹿本菊池 荒尾玉名 上益城 宇城八代	クマトケン	8600
				クマトチホ	8610
				クマトシ	8611
				カモキチ	8612
				アラオタマ	8613
				カミマシ	8614
				ウキヤツシロ	8615
				アソチホ	8620
		阿蘇地方 天草・芦北地方	天草地方 芦北地方	アマクサアシキチホ	8630
				アマクサチホ	8631
				アシキチホ	8632
球磨地方	クマチホ	8640			
宮崎	宮崎県	南部平野部	宮崎地区 日南・串間地区	ミヤザケン	8700
				ナンブヘイヤブ	8710
				ミヤザキチ	8711
				ニチナンクシマチ	8712
		北部平野部	延岡・日向地区 西都・高鍋地区	ホクフヘイヤブ	8720
				ノベオカヒユカチ	8721
				サイトタカナベチ	8722
		南部山沿い	小林・えびの地区 都城地区	ナンブヤマゾイ	8730
				コバヤシヒノチ	8731
		北部山沿い	高千穂・北川地区 椎葉・東郷地区	ミヤコノゾヨウチ	8732
				ホクフヤマゾイ	8740
タカチキタガウチ	8741				
シハトウコウチ	8742				
鹿児島	鹿児島県(奄美地方除く)	薩摩地方	鹿児島・日置 出水・伊佐 川薩・始良 甑島 指宿・川辺	カコシマケンアマミチホノゾク	8800
				サツマチホ	8810
				カコシマヒキ	8813
				イスミイ	8814
				センサツアイラ	8815
				コシジマ	8816
				イフスキカワナベ	8817
		大隅地方	曾於 肝属	オオスミチホ	8820
				ソオ	8821
				キモツキ	8822
		種子島・屋久島地方	種子島地方 屋久島地方	タネガシマクシマチホ	8830
				タネガシマチホ	8831
				ヤクシマチホ	8832
名瀬	奄美地方		北部 南部 十島村	アマミチホ	1000
				ホクフ	1001
				ナンブ	1002
				トシムラ	1003

(6) 沖縄気象台管内

官署名	区域				区域 コード
	府県予報区	一次細分区域	二次細分区域	半角カナ表記	
沖縄	本島地方	本島中南部	南部 中部 慶良間・粟国諸島	ホントウチホク	9100
				ホントウチユナンブ	9110
				ナンブ	9111
				チユウブ	9112
				ケラマアケニシヨトル	9113
		本島北部	伊是名・伊平屋 国頭地区 名護地区 恩納・金武地区	ホントウホク	9120
				イセナイハヤ	9121
				ケニガミチ	9122
				ナコチ	9123
				オナキンチ	9124
久米島		クメジマ	9130		
南大東島	大東島地方			ダイトウシマホク	9200
宮古島	宮古島地方		宮古島 多良間島	ミヤコジマホク	9300
				ミヤコジマ	9301
				タラマジマ	9302
石垣島	石垣島地方		石垣市 竹富町	イシガキシマホク	9400
				イシガキ	9401
				タケトミチヨウ	9402
与那国島	与那国島地方			ヨナクニシマホク	9500

別紙4 新細分区域を用いた注意報 警報電文のオンライン試験配信

1. 試験電文配信日時

- 第1 回目 平成17年2月17日(木) 14時から15時の間
 第2 回目 平成17年2月24日(木) 14時から15時の間

2. ヘッダー名

かな漢字電文	サインテスト1	全国版及び地方版から配信
半角カナ電文	サインテスト	全国版及び地方版から配信
XML形式電文	VPWW99	全国版のみ配信

3. 配信電文

- (1) 細分変更設定する区域(合計5区域、下表参照)ごとに、かな漢字電文、半角カナ電文及びXML形式電文をそれぞれ1通ずつ、合計15通配信します。
- (2) 電文の内容は「ケイホ1」「ケイホ」 「VPWW40」のフォーマットを用い、対象区域に含まれる全細分区域を使用した仮想の気象状況のものとしします。
- (3) 発信官署名は下表の通りです。
- (4) 「注意警戒文」及び「お知らせ行」の中に、「テスト電文」である旨を記述します(半角カナ電文を除く)。
- (5) 気象条件等により、中止・延期する場合がありますのでご了承ください。

表 試験対象区域一覧

区域	担当気象官署	カナ官署名	英字官署名
福島県	福島地方気象台	フクマ	JPDE
新潟県	新潟地方気象台	ニガタ	JPNI
長野県	長野地方気象台	ナガノ	JPTG
愛知県	名古屋地方気象台	ナゴヤ	JPGY
鹿児島県(奄美地方除く)	鹿児島地方気象台	カゴシマ	JPKG

4. 試験配信電文例

(1)ヘッダー名: サインテスト1

サインテスト1 キヨウ 121405 3611 02 3612 06 3613 13 20 3621 03 04 16 3622 07 08 15 3623 05 07 3631 02 06 14
--

3632 21 24
3633 15 22
平成17年 2月12日14時05分 気象庁予報部発表
中通り北部」暴風雪警報」
中通り中部」大雪警報」
中通り南部」風雪，濃霧注意報」
浜通り北部」大雨，洪水警報」波浪注意報」
浜通り中部」波浪，高潮警報」強風注意報」
浜通り南部」暴風，波浪警報」
会津北部」暴風雪，大雪警報」雷注意報」
会津中部」乾燥，霜注意報」
会津南部」強風，なだれ注意報」
((福島県の細分テスト))

中通り北部 [発表] 暴風雪警報
風雪 13日昼前まで 北西の風 ピークは13日朝のうち
最大風速 陸上 25メートル 海上 30メートル

<<中略>>

お知らせ この電文は福島県の細分テストです。

=

(2)ヘッダー名: サイブンテスト

サイブンテスト キヨウ

121405
3611 02
3612 06
3613 13 20
3621 03 04 16
3622 07 08 15
3623 05 07
3631 02 06 14
3632 21 24
3633 15 22
ナカト[°] オリホクフ[°] 」ホ[°] ウフセツケイホク」
ナカト[°] オリチユウフ[°] 」オウキケイホク」
ナカト[°] オリナンフ[°] 」フウセツ，ハロウチユウイホク」
ハマト[°] オリホクフ[°] 」オオアメ，コウス[°] イケイホク」ハロウチユウイホク」
ハマト[°] オリチユウフ[°] 」ハロウ，タカシオケイホク」キヨウフウチユウイホク」
ハマト[°] オリナンフ[°] 」ホ[°] ウフウ，ハロウケイホク」
アイヅ[°] ホクフ[°] 」ホ[°] ウフウセツ，オウキケイホク」カミナリチユウイホク」
アイヅ[°] チユウフ[°] 」カンソウ，シモチユウイホク」
アイヅ[°] ナンフ[°] 」キヨウフウ，ナダ[°] レチユウイホク」

=

(3)ヘッダー名: VPWW99

(1)のかな漢字電文と同等の内容のXML形式電文とします。